

Anexa la ACS

PLAN DE AMPLASAMENT SI DELIMITARE A IMOBILULUI ANEXA Nr.17
CU PROPUNERE DE DEZLIPIRE

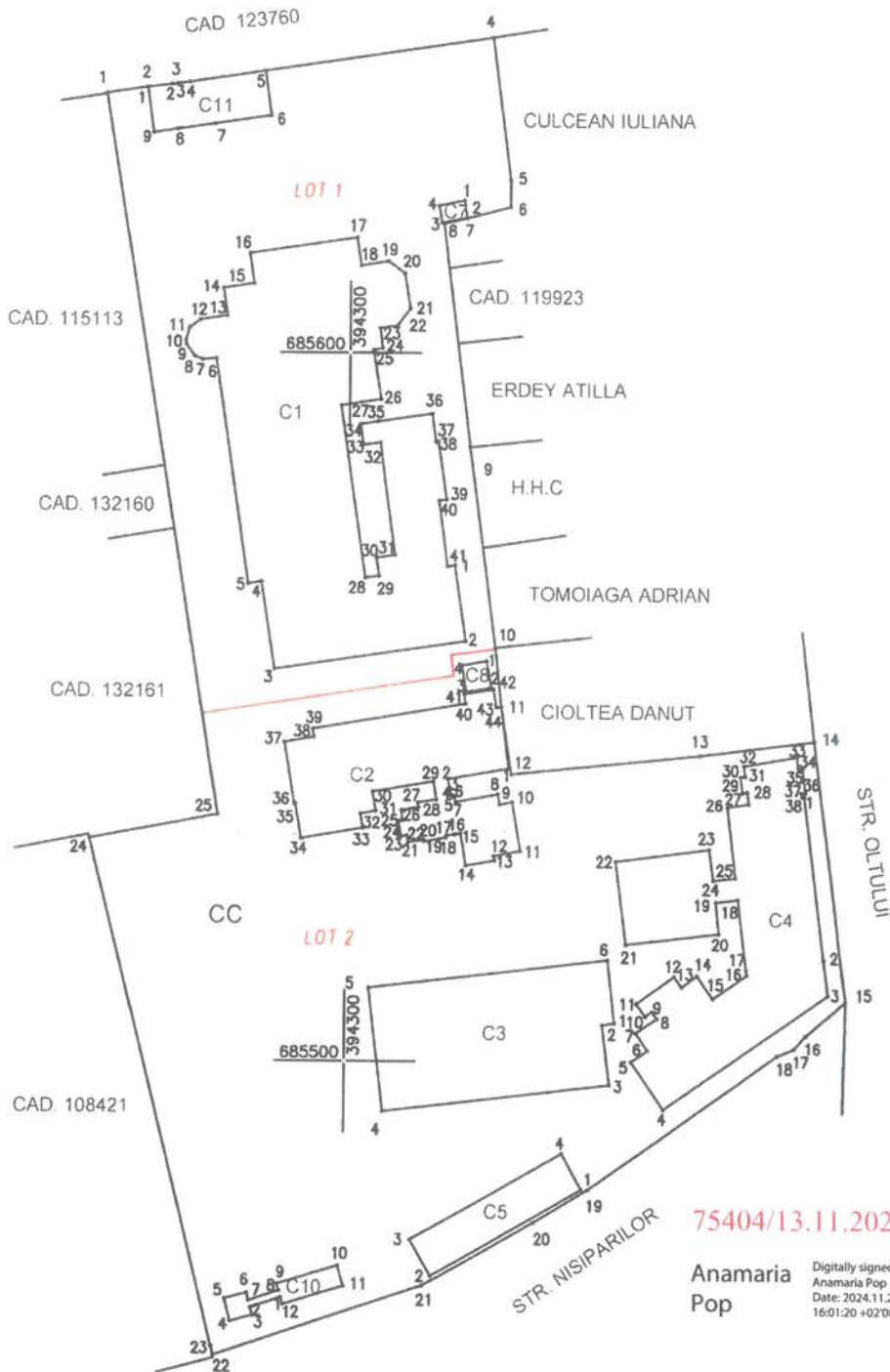
Scara 1:1000

Nr. cadastral	Suprafata masurata	Adresa imobilului
116508	10875	Baia Mare str. Vasile Lucaciu, nr. 72, jud. Maramures
Cartea Funciara nr.	116508	UAT BAIA MARE



TEREN

Nr. Pct.	Lungimi lateri D(i,i+1)
1	5 821
2	4 212
3	45 531
4	20 228
5	3 788
6	6 421
7	3 352
8	31 741
9	28 565
10	8 408
11	9 657
12	27 010
13	16 545
14	37 085
15	7 555
16	2 510
17	2 560
18	32 880
19	9 136
20	18 213
21	31 321
22	1 321
23	73 686
24	18 582
25	102.978



75404/13.11.2024

Anamaria Pop

Digitally signed by Anamaria Pop
Date: 2024.11.21
16:01:20 +0200

Situatia actuala (in fata de dezlipire/alipire)				Situatia viitoare (dupa de dezlipire/alipire)			
Nr. Cad.	Suprafata (mp.)	Categoria de folosinta	Descrierea imobilului	Nr. cad.	Suprafata (mp.)	Categoria de folosinta	Descrierea imobilului
116508	10875	CC	Intravilan	136099	4114	CC	LOT 1
			Intravilan	136100	6761	CC	LOT 2
Total	10875				10875		

Executant
Semnatura si data
Data: 06.11.2024

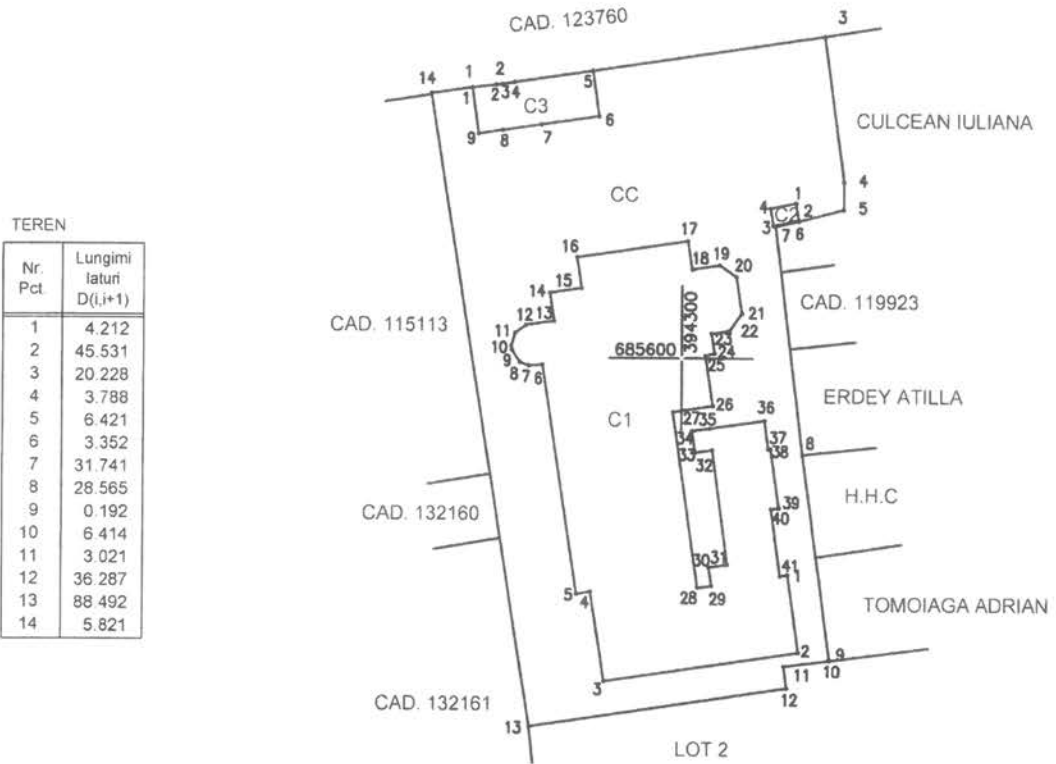
Parafa
Semnatura si stampila
Stampila BCPI

Plan de amplasament și delimitare a imobilului

SCARĂ 1:1000

Anexa nr. 10

Nr. cadastral	Suprafața măsurată a imobilului (mp)	Adresa imobilului
136099	4114	Baia Mare, Str. Vasile Lucaciu, Nr. 72, jud. Maramureș
Carte Funciară nr.		Unitatea Administrativ Teritorială (UAT)
		BAIA MARE



Nr. Pct.	Lungimi laturi D(i,i+1)
1	4.212
2	45.531
3	20.228
4	3.788
5	6.421
6	3.352
7	31.741
8	28.565
9	0.192
10	6.414
11	3.021
12	36.287
13	88.492
14	5.821

A. Date referitoare la teren

Nr. parcelă	Categorie de folosință	Suprafața (mp)	Observații	Mențiuni
1	CC	4114	Intravilan	Terenul este împrejmuit cu gard de beton între punctele 13-10 și neîmprejmuit între punctele 10-13.
Total		4114		

B. Date referitoare la construcții

Cod	Destinația	Suprafața construită la sol (mp)	Mențiuni
C1	CAS	1441	Corp clădire A, D+P+2, S construită desfășurată = 5764 mp, anul: 1940; extindere construită în anul 2018
C2	CA	9	Spatiu depozitare provizoriu pentru deseuri cu risc biologic, P, anul 1960.
C3	CA	107	Punct control, P, S construită desfășurată = 107 mp, anul construirii: 2014
Total		1557	

Suprafața totală măsurată a imobilului = 4114mp
Suprafața din act = 4114mp

Executant
 GIS-MAPPING TOPO SRL
 Seria RO-B-F Nr. 2627/2023
 Seria RO-B-J Nr. 1726/10.12.2019
 Confirma executarea măsurătorilor la teren
 corectitudinea întocmirii documentației cadastrale și
 corespondența acesteia cu realitatea din teren.
 Semnătura: *[Signature]*
 Data 06.11.2024.

Inspector
 Confirma introducerea imobilului în baza de date integrată și
 atribuirea numărului cadastral
75404/13.11.2024

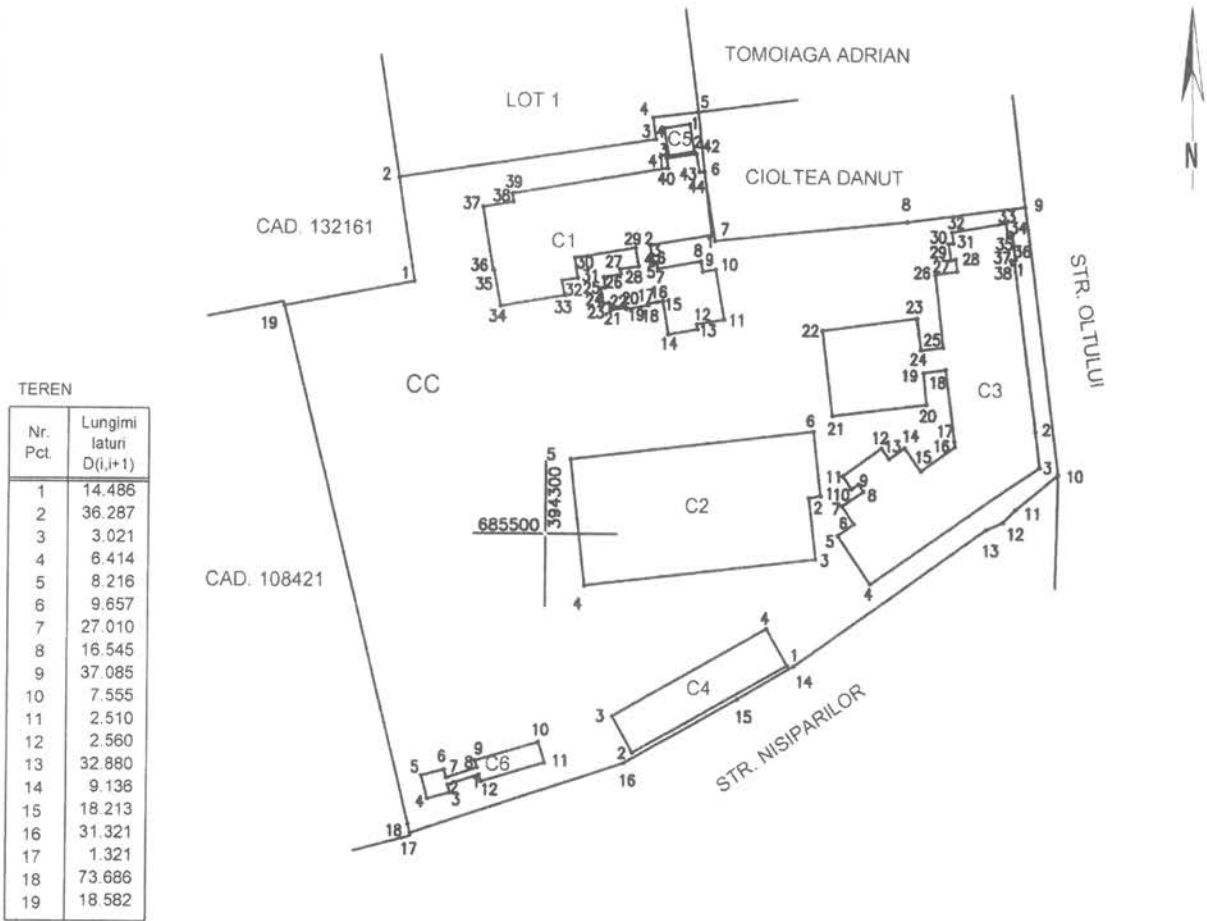
Semnătura
 Data.....

Plan de amplasament și delimitare a imobilului

SCARĂ 1:1000

Anexa nr. 10

Nr. cadastral	Suprafața măsurată a imobilului (mp)	Adresa imobilului
136100	6761	Baia Mare, Str. Vasile Lucaciu, Nr. 72, jud. Maramureș
Carte Funciară nr.		Unitatea Administrativ Teritorială (UAT)
		BAIA MARE



A. Date referitoare la teren

Nr. parcelă	Categorie de folosință	Suprafața (mp)	Observații	Mențiuni
1	CC	6761	Intravilan	Terenul este împrejmuit cu gard de beton între punctele 5-2 și neîmprejmuit între punctele 2-5.
Total		6761		

B. Date referitoare la construcții

Cod	Destinația	Suprafața construită la sol (mp)	Mențiuni
C1	CAS	479	Pavilion psihiatrie barbati, P, anul: 1940, extindere construita în anul 2018
C2	CA	586	Corp spalatorie, magazii, P, anul: 1955
C3	CAS	778	Pavilion psihiatrie femei, P, anul: 1960, extindere construita in anul 2016
C4	CA	145	Baraca metalica, P, anul: 1991
C5	CAS	14	Extindere psihiatrie bărbați, P, anul 2009
C6	CA	43	Rezervor de acumulare apa potabila si instalatii aferente, S+P, S construita desfasurata = 43 mp, anul 2016
Total		2045	

Suprafața totală măsurată a imobilului = 6761mp
Suprafața din act = 6761mp

Executant
GIS MAPPING TOPO SRL
Seria RO-B-J, Nr. 1726/10.12.2019
Confirm executarea măsurătorilor la teren corectitudinea întregii documentații cadastrale și corespondența acesteia cu realitatea din teren.
Semnătura
Data 06.11.2024

Inspector
Confirm introducerea imobilului în baza de date integrată și atribuirea numărului cadastral

75404/13.11.2024

Semnătura
Data.....