


PLAN TOPOGRAFIC

Scara 1:500

Adresa : Com. Suciul de Sus, Sat Suciul de Jos, jud. Maramureș
Beneficiar

JUDEȚUL MARAMUREȘ

Adresa : Mun.Baia Mare, str. Gheorghe Șincai, nr. 46,
jud.Maramureș.



Valabil cu PVR nr. 1215/11.09.2025
12644/10.09.2025

Legendă

	Limita coridor de expropriere
	Limită nr. cadastral drum județean
	Nr.cadastral
	Limită nr. cadastral
	Ax drum
	Carosabil
	Gard
	Parapet
	Acostament
	Bază taluz
	Indicatoare rutiere
	Șanț
	S=105 mp
	Nr. topo. 75
	CF 1101 Vadu Izei
	Proprietar neidentificat

Pozitie imobil si suprafata de teren propusa pentru expropriere, identificata pe nr. topo/cad. din CF, avand proprietar din domeniul public/privat

Sistem de proiecție Stereo 70
Nivelul de referință Marea Neagră 75

Certific amplasamentul


Notă: Planul topografic servește la identificarea amplasamentelor coridoarelor de expropriere în vederea expropriării terenurilor aferente drumurilor județene cuprinse în proiectul "MARA NORD"

Executant:
SC RAICAD-GIS SRL-D
Clasa III, RO-B-J, Nr. 2010/2021
ing. BODEA Mircea Iuliu
Categ. B, RO-MM-F, Nr. 0060

S= 16 mp
231 Nr. topo. 476, CF 14 Suciul de Jos
Domeniul public - Judetul Maramures

S= 16 mp
232 Nr. topo. 476, CF 14 Suciul de Jos
Domeniul public - Judetul Maramures

50931
DJ 171



PLAN TOPOGRAFIC Scara 1:500

Adresa : Com. Suciul de Sus, Sat Suciul de Jos, jud. Maramureş
Beneficiar
JUDEȚUL MARAMUREŞ
Adresa :Mun.Baia Mare, str. Gheorghe Sincal, nr. 46,
jud.Maramureş.

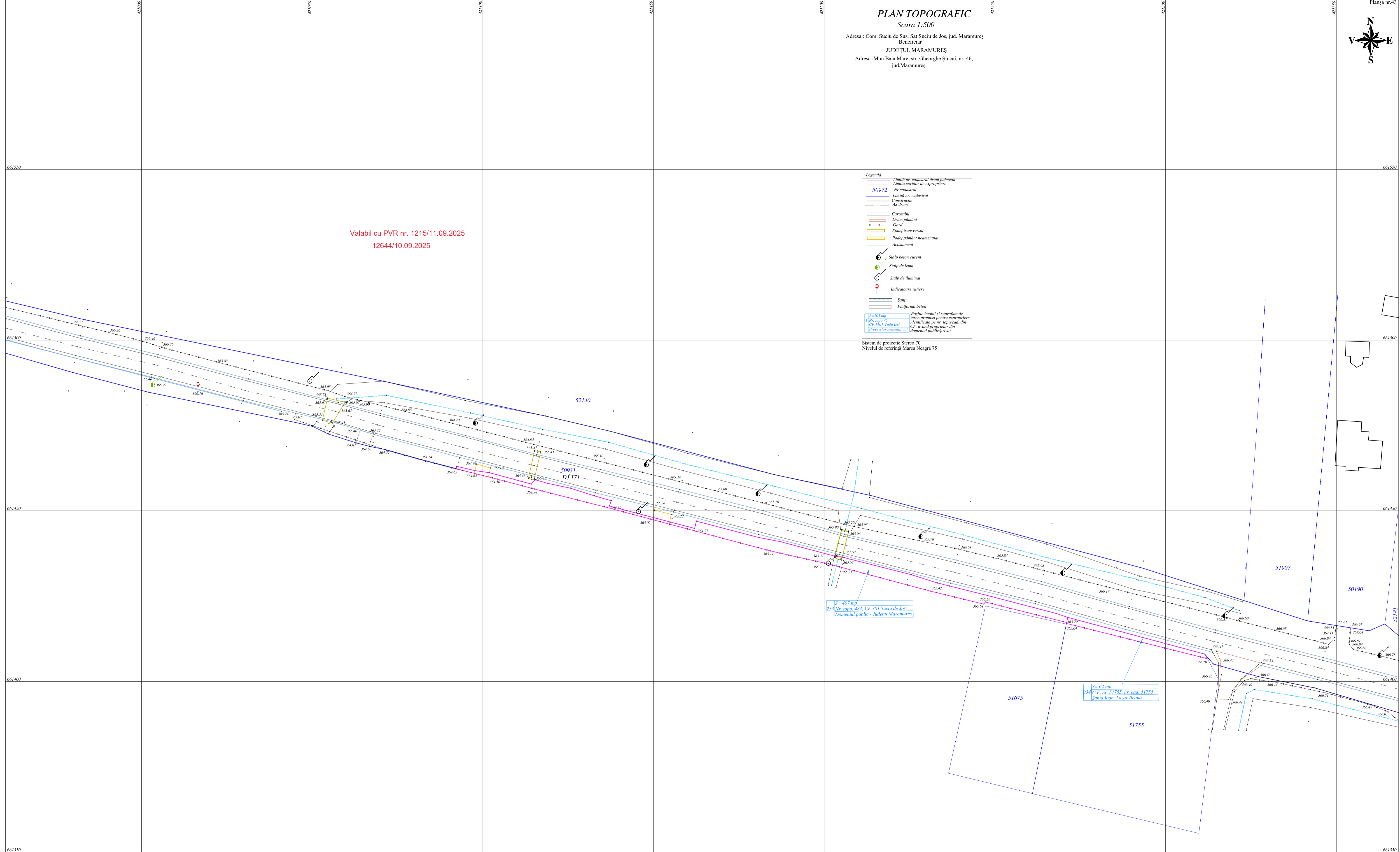
Valabil cu PVR nr. 1215/11.09.2025
12644/10.09.2025

Legenda

- Limita nr. cadastral drum judeţean
- Limita coridor de expropriere
- 50972
- Necadastral
- Limita nr. cadastral
- Construcţie
- Ac drum
- Carosabil
- Drum pământ
- Gard
- Podet transversal
- Podet pământ neamenajat
- Acostament
- Stulp beton curant
- Stulp de lemn
- Stulp de iluminat
- Indicatoare rutiere
- Sonaj
- Platforma beton

S= 105 mp *Proiecte imobile si suprafata de teren propusa pentru expropriere.*
1/10 *Identificata pe nr. topocad. din*
CF 110) Voala Est *CF. nr. de proprietate din*
Proprietate neidentificata *domeniul public/privat*

Sistem de proiectie Stere0 70
Nivelul de referinţă Marea Neagră 75




Certific amplasamentul

Notă:Planul topografic serveşte la identificarea amplasamentelor coridoarelor de expropriere în vederea exproprierii terenurilor aferente drumurilor judeţene cuprinse în proiectul "MARA NORD"

Executant:
SC RAICAD-GIS SRL-D
Clasa III, RO-B-J, Nr. 2010/2021
Ing. BODEA Mircea Iuliu
Categ. B, RO-MM-F, Nr. 0060

Data: 13.08.2025

Adresa : Com. Suci de Sus, Sat Suci de Jos, jud. Maramureş
Beneficiar
JUDEȚUL MARAMUREŞ
Adresa :Mun.Baia Mare, str. Gheorghe Şincăi, nr. 46,
jud.Maramureş.



Valabil cu PVR nr. 1215/11.09.2025
12644/10.09.2025

Legendă

- Limita coridor de expropriere
- Significația propusă pentru expropriere
- 50972 Nr.cadastral
- Limită nr. cadastral drum județean
- Limită nr. cadastral
- Construcție
- Ax drum
- Carosabil
- Gard
- Podet betonat
- Podet lemn
- Podet transversal
- Tub
- Acostament
- Stulp beton curent
- Stulp de iluminat
- Indicatoare rutiere

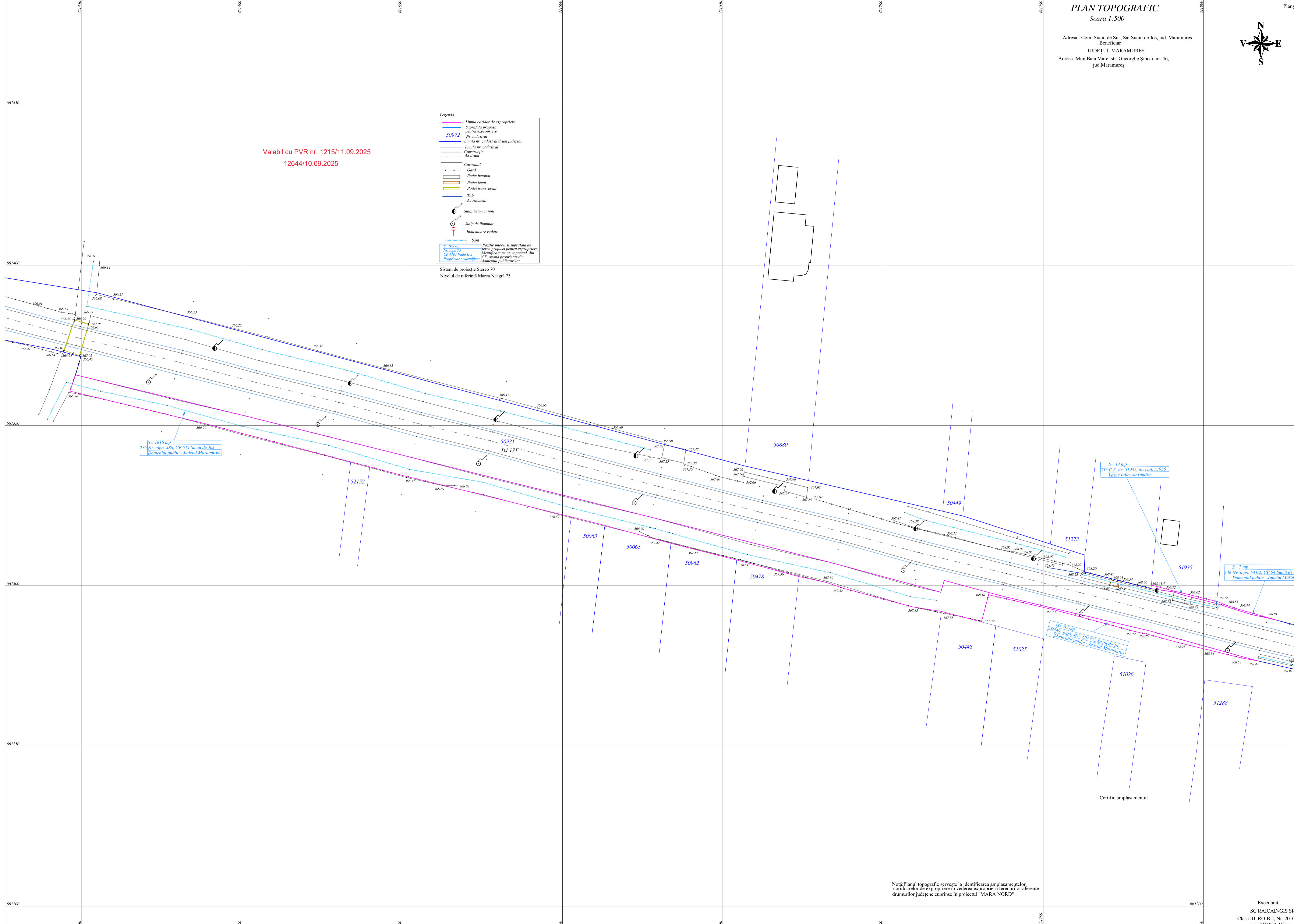
Sint

— 1:5 - 1:25 mp Puncte imobile și suprafața de teren propusă pentru expropriere.

— 1:50 - 1:200 mp Puncte imobile și suprafața de teren propusă pentru expropriere, identificată pe nr. topografic din CP 1101 Valul Izol.

— 1:500 - 1:2000 mp Puncte imobile și suprafața de teren propusă pentru expropriere, identificată pe nr. topografic din CP având proprietate din Proprietar identificate documentul public/privat

Sistem de proiecție Sterco 70
Nivelul de referință Marea Neagră 75



S= 1816 mp
Nr. topo. 486, CF 514 Suci de Jos
Document public - Judetul Maramures

S= 13 mp
Nr. topo. nr. 51935, nr. cad. 51935
Lacul Iulia-Alexandra

S= 2 mp
Nr. topo. 541/2, CF 54 Suci de Jos
Document public - Judetul Maramures

S= 67 mp
Nr. topo. 487, CF 372 Suci de Jos
Document public - Judetul Maramures

Certific amplasamentul

Notă:Planul topografic servește la identificarea amplasamentelor
coridoarelor de expropriere în vederea expropriării terenurilor aferente
drumurilor județene cuprinse în proiectul "MARA NORD"

PLAN TOPOGRAFIC

Scara 1:500

Planșa nr.45


661300

422000

422050

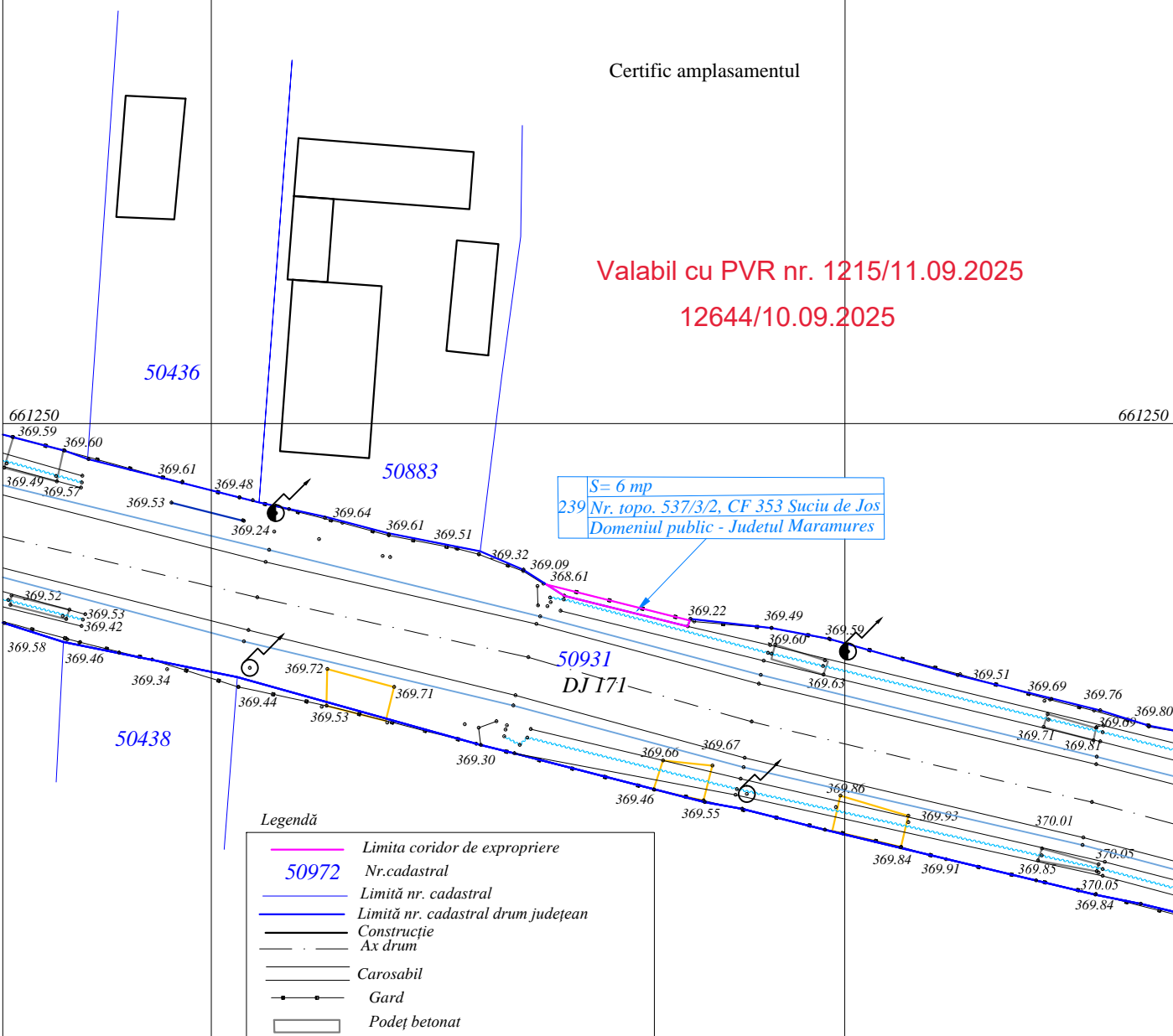
661300

Adresa : Com. Suciul de Sus, Sat Suciul de Jos, jud. Maramureș
Beneficiar
JUDEȚUL MARAMUREȘ
Adresa : Mun.Baia Mare, str. Gheorghe Șincai, nr. 46,
jud.Maramureș.



Certific amplasamentul

Valabil cu PVR nr. 1215/11.09.2025
12644/10.09.2025



Legendă

- Limita coridor de expropriere
 - 50972 Nr.cadastral
 - Limită nr. cadastral
 - Limită nr. cadastral drum județean
 - Construcție
 - Ax drum
 - Carosabil
 - Gard
 - Podeț betonat
 - Podeț pământ neamenajat
 - Tub
 - Acostament
 - Stalp beton curent
 - Stalp de iluminat
 - Șanț
- S=105 mp
1 Nr. topo 75
CF 1101 Vadu Izei
Proprietar neidentificat
- Poziție imobil și suprafața de teren propusă pentru expropriere, identificată pe nr. topo/cad. din CF, având proprietar din domeniul public/privat

Sistem de proiecție Stereo 70

Nivelul de referință Marea Neagră 75

Notă: Planul topografic servește la identificarea amplasamentelor coridoarelor de expropriere în vederea expropriării terenurilor aferente drumurilor județene cuprinse în proiectul "MARA NORD"

661200

661200

422050

422000

Data: 13.08.2025

Executant:
SC RAICAD-GIS SRL-D
Clasa III, RO-B-J, Nr. 2010/2021
ing. BODEA Mircea Iuliu
Categ. B, RO-MM-F, Nr. 0060

PLAN TOPOGRAFIC

Scara 1:500


Adresa : Com. Suciul de Sus, Sat Suciul de Jos, jud. Maramureș

661250

422250

422300

661250



Certific amplasamentul

Beneficiar
JUDEȚUL MARAMUREȘ
Adresa :Mun.Baia Mare, str. Gheorghe Șincai, nr. 46,
jud.Maramureș.

Valabil cu PVR nr. 1215/11.09.2025
12644/10.09.2025

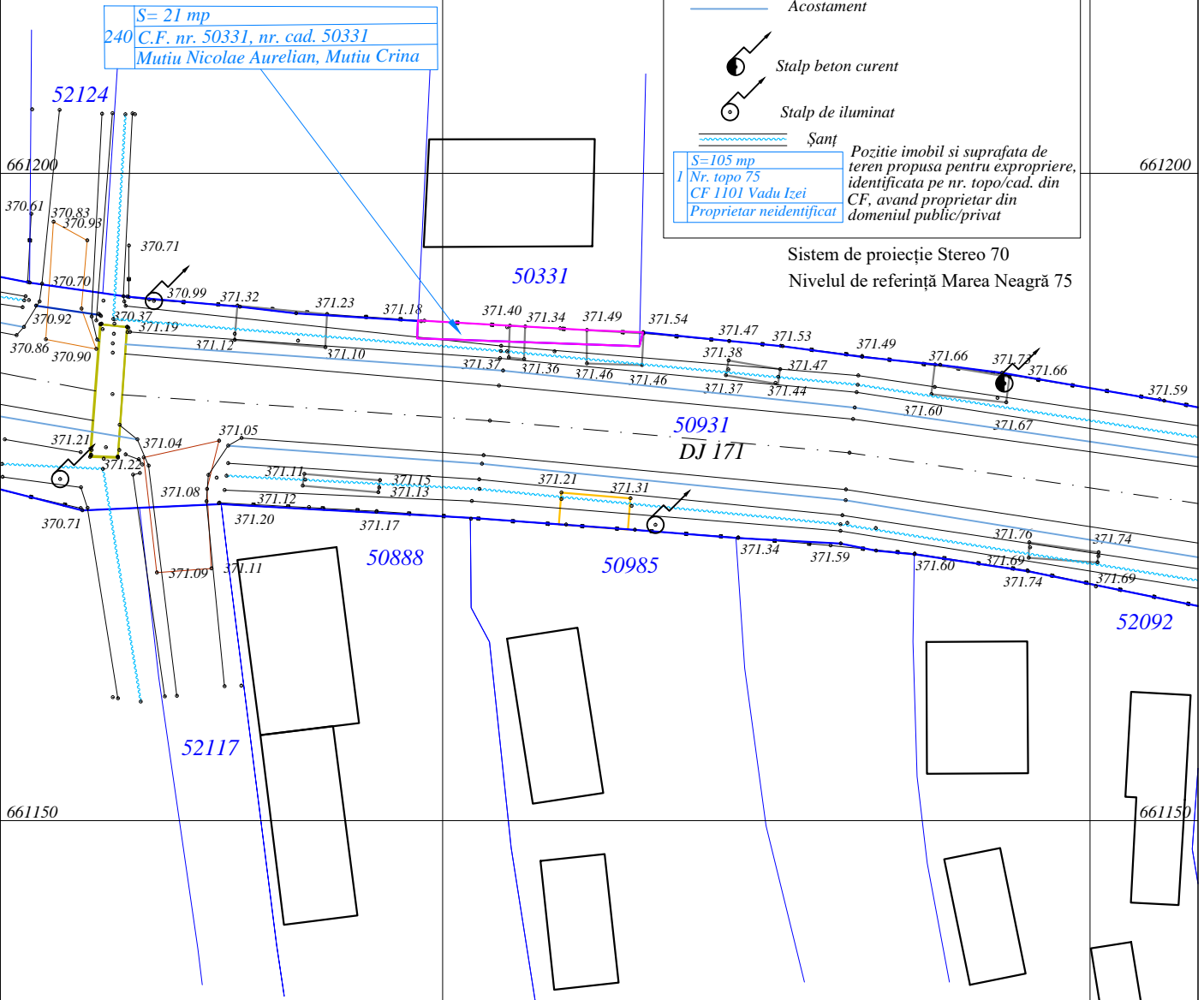
Legendă

- Limita coridor de expropriere
- 50972 Nr.cadastral
- Limită nr. cadastral
- Construcție
- Ax drum
- Limită nr. cadastral drum județean
- Carosabil
- Drum pământ
- Drum lateral
- Gard
- Podeș betonat
- Podeș transversal
- Podeș pământ neamenajat
- Tub
- Acostament
- Stalp beton curent
- Stalp de iluminat
- Șanș

Pozitie imobil si suprafata de teren propusa pentru expropriere, identificata pe nr. topo/cad. din CF, avand proprietar din domeniul public/privat

S=105 mp
Nr. topo 75
CF 1101 Vadu Izei
Proprietar neidentificat

Sistem de proiectie Stereo 70
Nivelul de referință Marea Neagră 75



Notă:Planul topografic servește la identificarea amplasamentelor coridoarelor de expropriere în vederea expropriării terenurilor aferente drumurilor județene cuprinse în proiectul "MARA NORD"

Executant:

SC RAICAD-GIS SRL-D
Clasa III, RO-B-J, Nr. 2010/2021
ing. BODEA Mircea Iuliu
Categ. B, RO-MM-F, Nr. 0060

Data: 13.08.2025

422250

422300

661150

PLAN TOPOGRAFIC


Scara 1:500

Adresa : Com. Suciul de Sus, Sat Suciul de Jos, jud. Maramureș
Beneficiar

JUDEȚUL MARAMUREȘ

Adresa :Mun.Baia Mare, str. Gheorghe Șincai, nr. 46,
jud.Maramureș.

Valabil cu PVR nr. 1215/11.09.2025
12644/10.09.2025

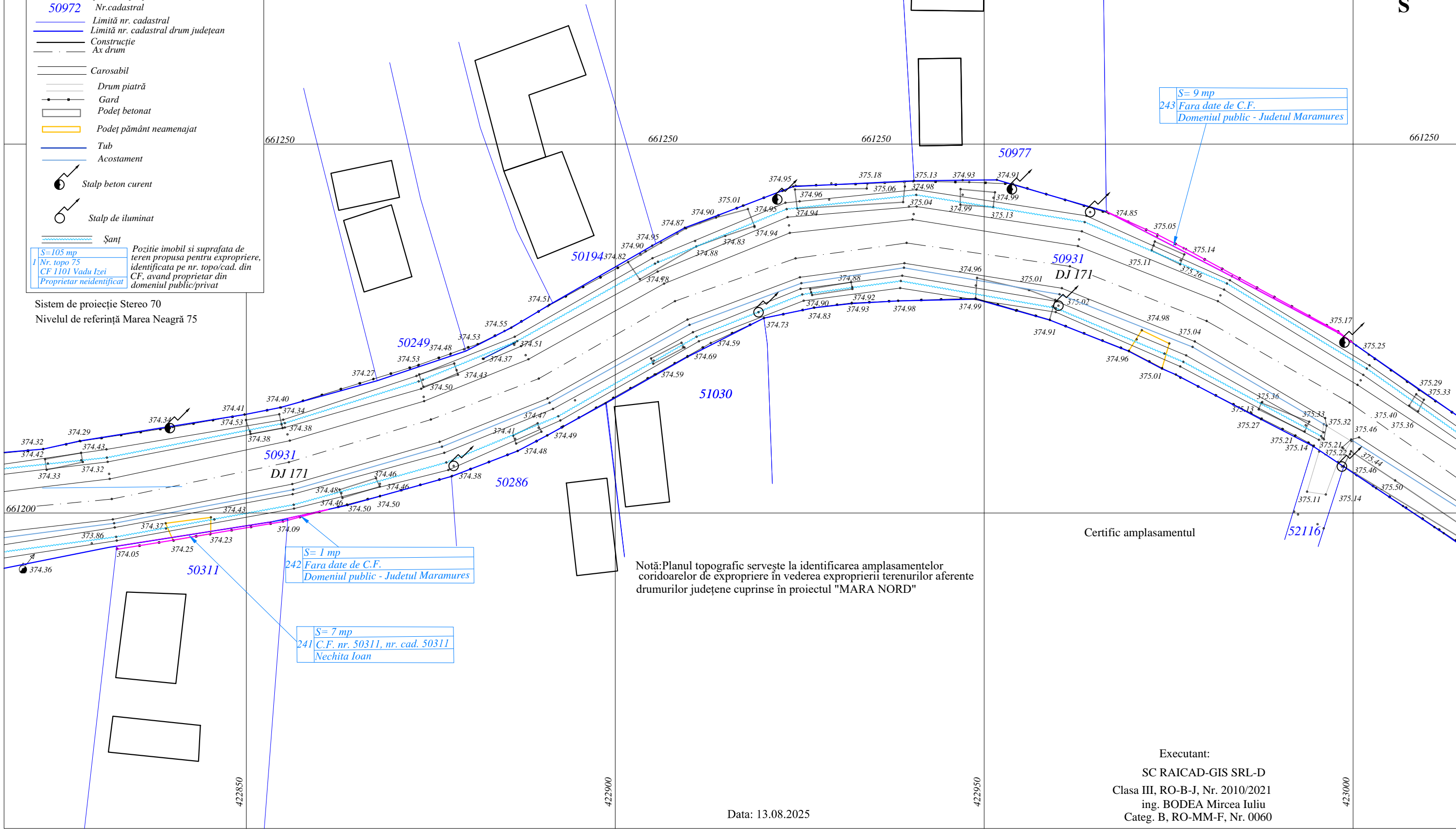


Legendă

- Limita coridor de expropriere
- Suprafață propusă pentru expropriere
- 50972 Nr.cadastral
- Limită nr. cadastral
- Limită nr. cadastral drum județean
- Construcție
- Ax drum
- Carosabil
- Drum piatră
- Gard
- Podeț betonat
- Podeț pământ neamenajat
- Tub
- Acostament
- Stalp beton curent
- Stalp de iluminat
- Șanț

$S=105\text{ mp}$	Pozitie imobil si suprafata de teren propusa pentru expropriere, identificata pe nr. topo/cad. din CF, avand proprietar din domeniul public/privat
I Nr. topo 75	
CF 1101 Vadu Izei	
Proprietar neidentificat	

Sistem de proiectie Stereo 70
Nivelul de referință Marea Neagră 75




Certific amplasamentul

Notă: Planul topografic servește la identificarea amplasamentelor coridoarelor de expropriere în vederea expropriării terenurilor aferente drumurilor județene cuprinse în proiectul "MARA NORD"

Executant:
SC RAICAD-GIS SRL-D
Clasa III, RO-B-J, Nr. 2010/2021
ing. BODEA Mircea Iuliu
Categ. B, RO-MM-F, Nr. 0060

Data: 13.08.2025



PLAN TOPOGRAFIC

Scara 1:500

Adresa : Com. Suciul de Sus, Sat Suciul de Jos, jud. Maramureș
Beneficiar

JUDEȚUL MARAMUREȘ

Adresa : Mun.Baia Mare, str. Gheorghe Șincai, nr. 46,
jud.Maramureș.

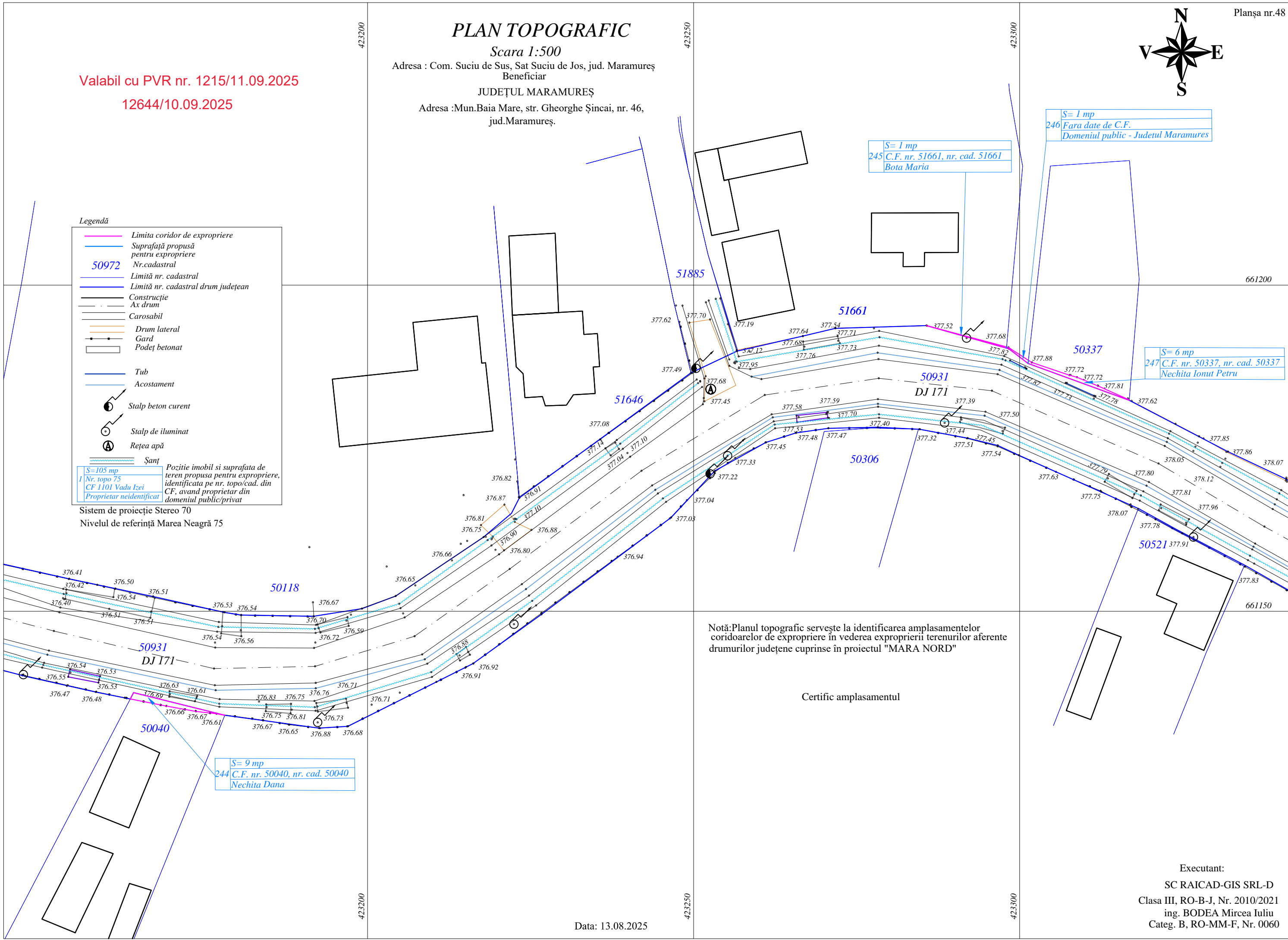
Valabil cu PVR nr. 1215/11.09.2025

12644/10.09.2025

Legendă

- Limita coridor de expropriere
 - Suprafață propusă pentru expropriere
 - 50972** Nr.cadastral
 - Limită nr. cadastral
 - Limită nr. cadastral drum județean
 - Construcție
 - Ax drum
 - Carosabil
 - Drum lateral
 - Gard
 - Podej betonat
 - Tub
 - Acostament
 - Stalp beton curent
 - Stalp de iluminat
 - Rețea apă
 - Șanț
- S=105 mp*
1 Nr. topo 75
CF 1101 Vadu Izei
Proprietar neidentificat
- Pozitie imobil si suprafata de teren propusa pentru expropriere, identificata pe nr. topo/cad. din CF, avand proprietar din domeniul public/privat

Sistem de proiecție Stereo 70
Nivelul de referință Marea Neagră 75



Notă:Planul topografic servește la identificarea amplasamentelor coridoarelor de expropriere în vederea expropriării terenurilor aferente drumurilor județene cuprinse în proiectul "MARA NORD"

Certific amplasamentul

Executant:
SC RAICAD-GIS SRL-D
Clasa III, RO-B-J, Nr. 2010/2021
ing. BODEA Mircea Iuliu
Categ. B, RO-MM-F, Nr. 0060

Data: 13.08.2025


PLAN TOPOGRAFIC

Scara 1:500

Adresa : Com. Suciul de Sus, Sat Suciul de Jos, jud. Maramureş
Beneficiar

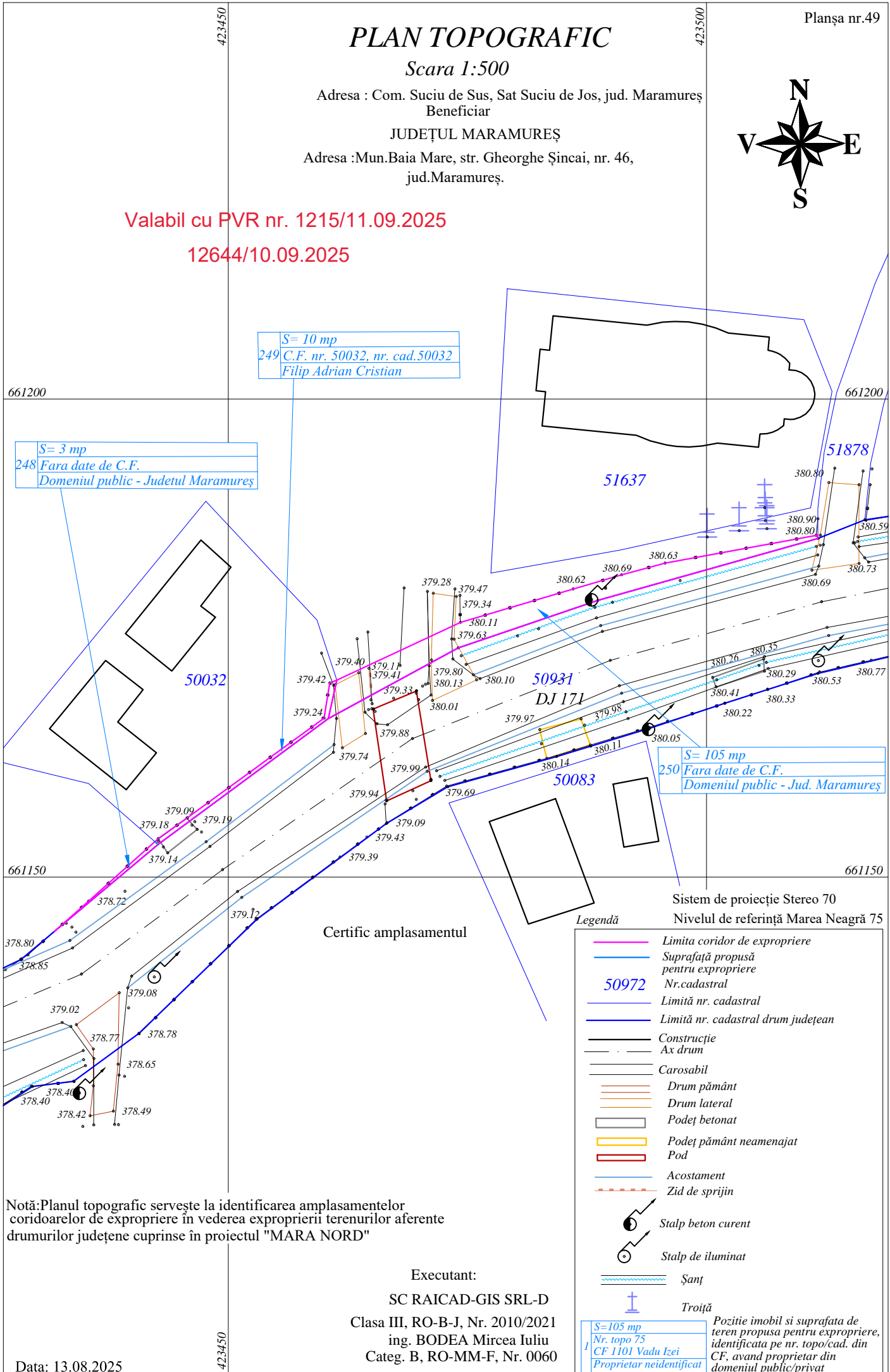
JUDEŢUL MARAMUREŞ

Adresa :Mun.Baia Mare, str. Gheorghe Şincai, nr. 46,
jud.Maramureş.



Valabil cu PVR nr. 1215/11.09.2025

12644/10.09.2025



S= 10 mp
249 C.F. nr. 50032, nr. cad.50032
Filip Adrian Cristian

S= 3 mp
248 Fara date de C.F.
Domeniul public - Judetul Maramureş

S= 105 mp
250 Fara date de C.F.
Domeniul public - Jud. Maramureş

Certific amplasamentul

Sistem de proiectie Stereo 70
Nivelul de referință Marea Neagră 75

Legendă

- Limita coridor de expropriere
- Suprafață propusă pentru expropriere
- Nr.cadastral
- Limită nr. cadastral
- Limită nr. cadastral drum județean
- Construcție
- Ax drum
- Carosabil
- Drum pământ
- Drum lateral
- Podeț betonat
- Podeț pământ neamenajat
- Pod
- Acostament
- - - Zid de sprijin
- Stalp beton curent
- Stalp de iluminat
- Șanț
- Troiță

Notă:Planul topografic servește la identificarea amplasamentelor coridoarelor de expropriere în vederea expropriării terenurilor aferente drumurilor județene cuprinse în proiectul "MARA NORD"

Executant:
SC RAICAD-GIS SRL-D
Clasa III, RO-B-J, Nr. 2010/2021
ing. BODEA Mircea Iuliu
Categ. B, RO-MM-F, Nr. 0060

Data: 13.08.2025

S=105 mp
Nr. topo 75
CF 1101 Vadu Izei
Proprietar neidentificat

Pozitie imobil si suprafata de teren propusa pentru expropriere, identificata pe nr. topo/cad. din CF, avand proprietar din domeniul public/privat


PLAN TOPOGRAFIC

Scara 1:500

Adresa : Com. Suciul de Sus, Sat Suciul de Jos, jud. Maramureş
Beneficiar

JUDEŢUL MARAMUREŞ

Adresa :Mun.Baia Mare, str. Gheorghe Şincai, nr. 46,
jud.Maramureş.

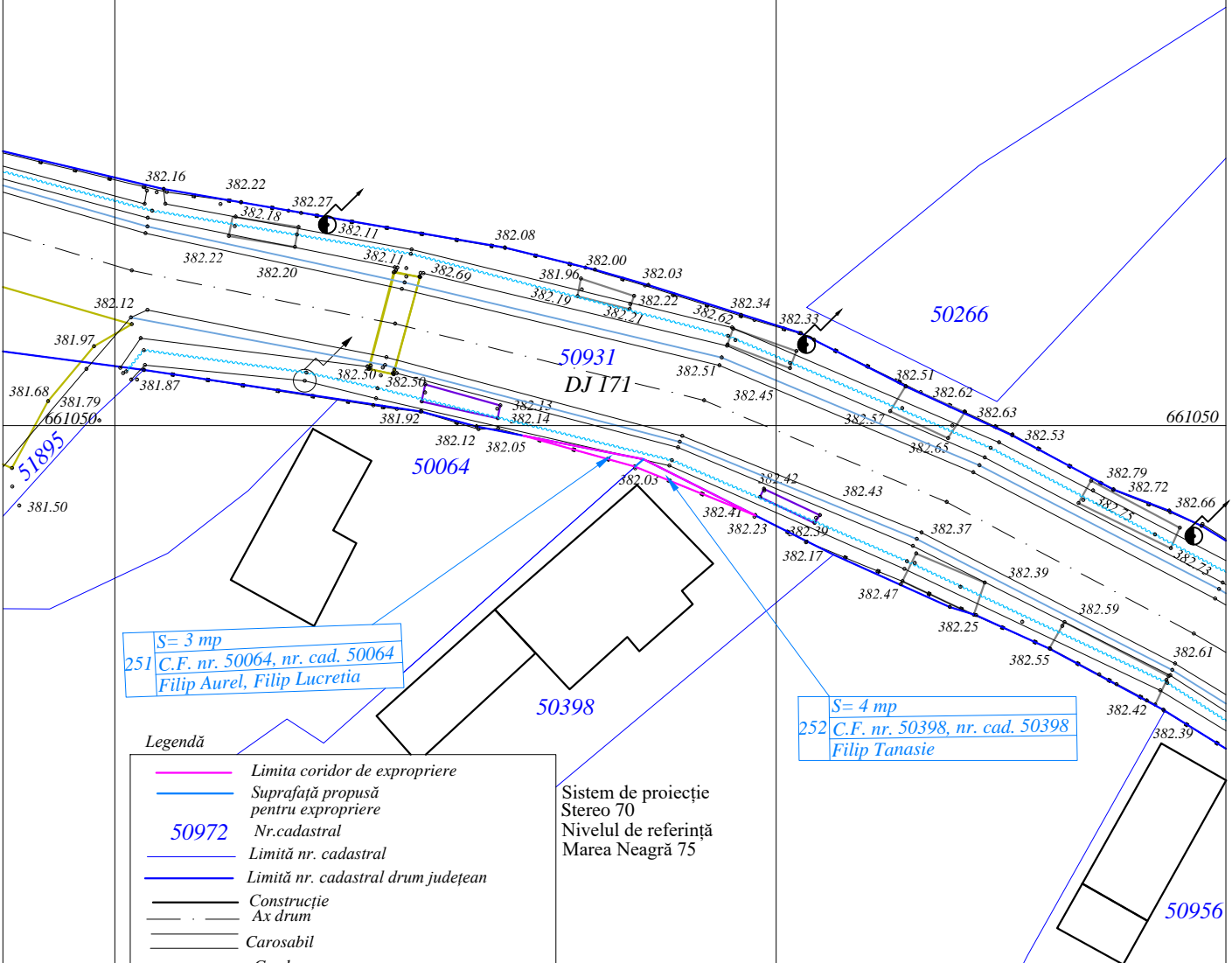


661100

661100

Certific amplasamentul




Valabil cu PVR nr. 1215/11.09.2025
12644/10.09.2025



S= 3 mp
251 C.F. nr. 50064, nr. cad. 50064
Filip Aurel, Filip Lucretia

S= 4 mp
252 C.F. nr. 50398, nr. cad. 50398
Filip Tanasie

Legendă

- Limita coridor de expropriere
- Suprafață propusă pentru expropriere
- Nr.cadastral
- Limită nr. cadastral
- Limită nr. cadastral drum județean
- Construcție
- Ax drum
- Carosabil
- Gard
- Podeț betonat
- Podeț cu timpan
- Podeț transversal
- Acostament
-  Stalp beton curent
-  Stalp de iluminat
-  Șanț

| S=105 mp
Nr. topo 75
CF 1101 Vadu Izei
Proprietar neidentificat

Poziție imobil și suprafața de teren propusă pentru expropriere, identificată pe nr. topo/cad. din CF, având proprietar din domeniul public/privat

Sistem de proiecție
Stere 70
Nivelul de referință
Marea Neagră 75

Notă:Planul topografic servește la identificarea amplasamentelor coridoarelor de expropriere în vederea expropriării terenurilor aferente drumurilor județene cuprinse în proiectul "MARA NORD"

661000


661000

Executant:
SC RAICAD-GIS SRL-D
Clasa III, RO-B-J, Nr. 2010/2021
ing. BODEA Mircea Iuliu
Categ. B, RO-MM-F, Nr. 0060

Data: 13.08.2025

423900

423950



PLAN TOPOGRAFIC

Planșa nr.51

Scara 1:500

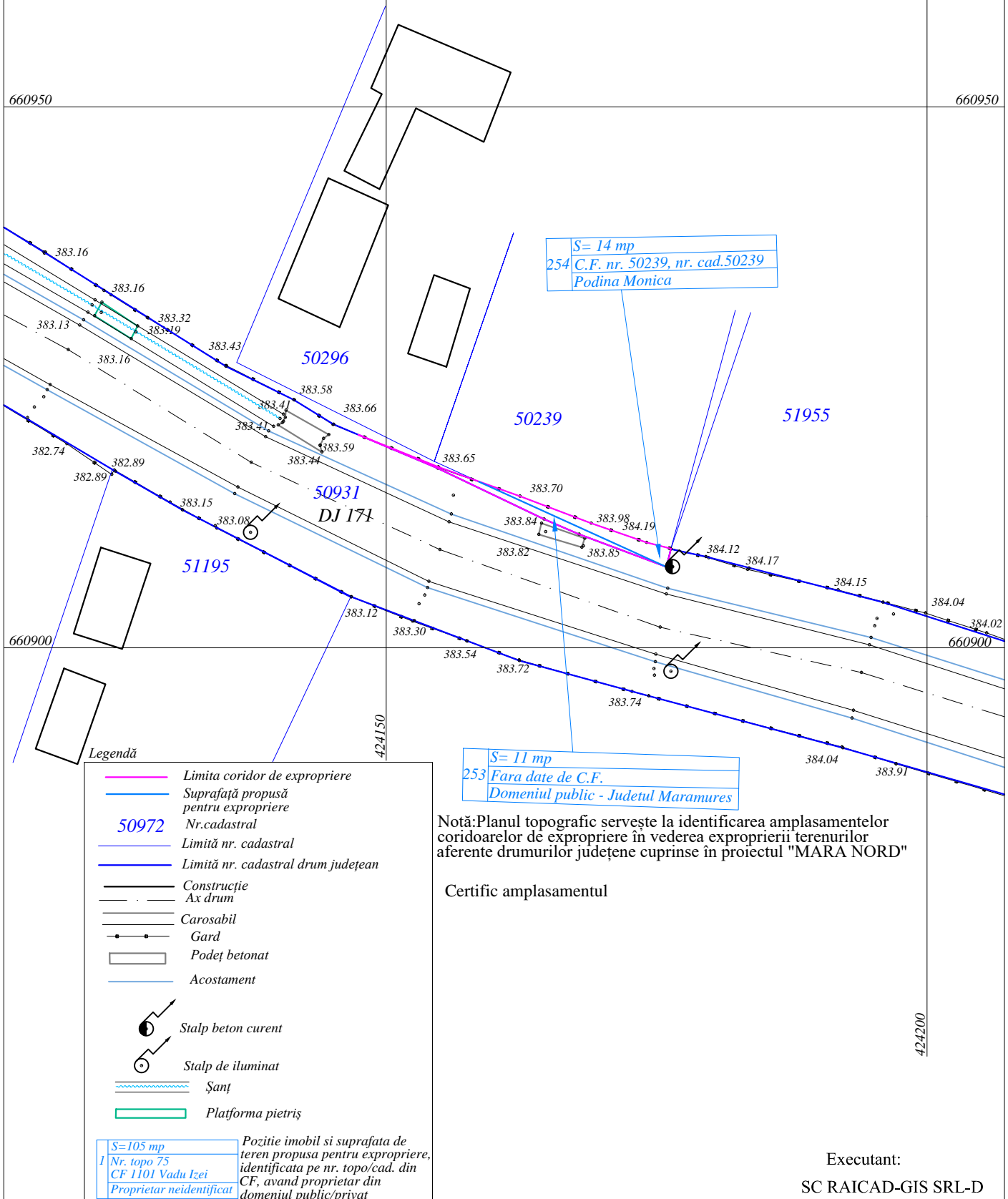
Adresa : Com. Suciul de Sus, Sat Suciul de Jos, jud. Maramureș
Beneficiar

JUDEȚUL MARAMUREȘ

Adresa : Mun.Baia Mare, str. Gheorghe Șincai, nr. 46,
jud.Maramureș.

Valabil cu PVR nr. 1215/11.09.2025

12644/10.09.2025



Legendă

- Limita coridor de expropriere
 - Suprafață propusă pentru expropriere
 - 50972 Nr.cadastral
 - Limită nr. cadastral
 - Limită nr. cadastral drum județean
 - Construcție
 - Ax drum
 - Carosabil
 - Gard
 - Podeț betonat
 - Acostament
 - Stalp beton curent
 - Stalp de iluminat
 - Șanț
 - Platforma pietriș
- S=105 mp
1 Nr. topo 75
CF 1101 Vadu Izei
Proprietar neidentificat
- Pozitie imobil si suprafata de teren propusa pentru expropriere, identificata pe nr. topo/cad. din CF, avand proprietar din domeniul public/privat

S= 11 mp
253 Fara date de C.F.
Domeniul public - Judetul Maramures

Notă:Planul topografic servește la identificarea amplasamentelor coridoarelor de expropriere în vederea exproprierii terenurilor aferente drumurilor județene cuprinse în proiectul "MARA NORD"

Certific amplasamentul

Sistem de proiecție Stereo 70
Nivelul de referință Marea Neagră 75

Data: 13.08.2025

Executant:
SC RAICAD-GIS SRL-D
Clasa III, RO-B-J, Nr. 2010/2021
ing. BODEA Mircea Iuliu
Categ. B, RO-MM-F, Nr. 0060

PLAN TOPOGRAFIC

Scara 1:500

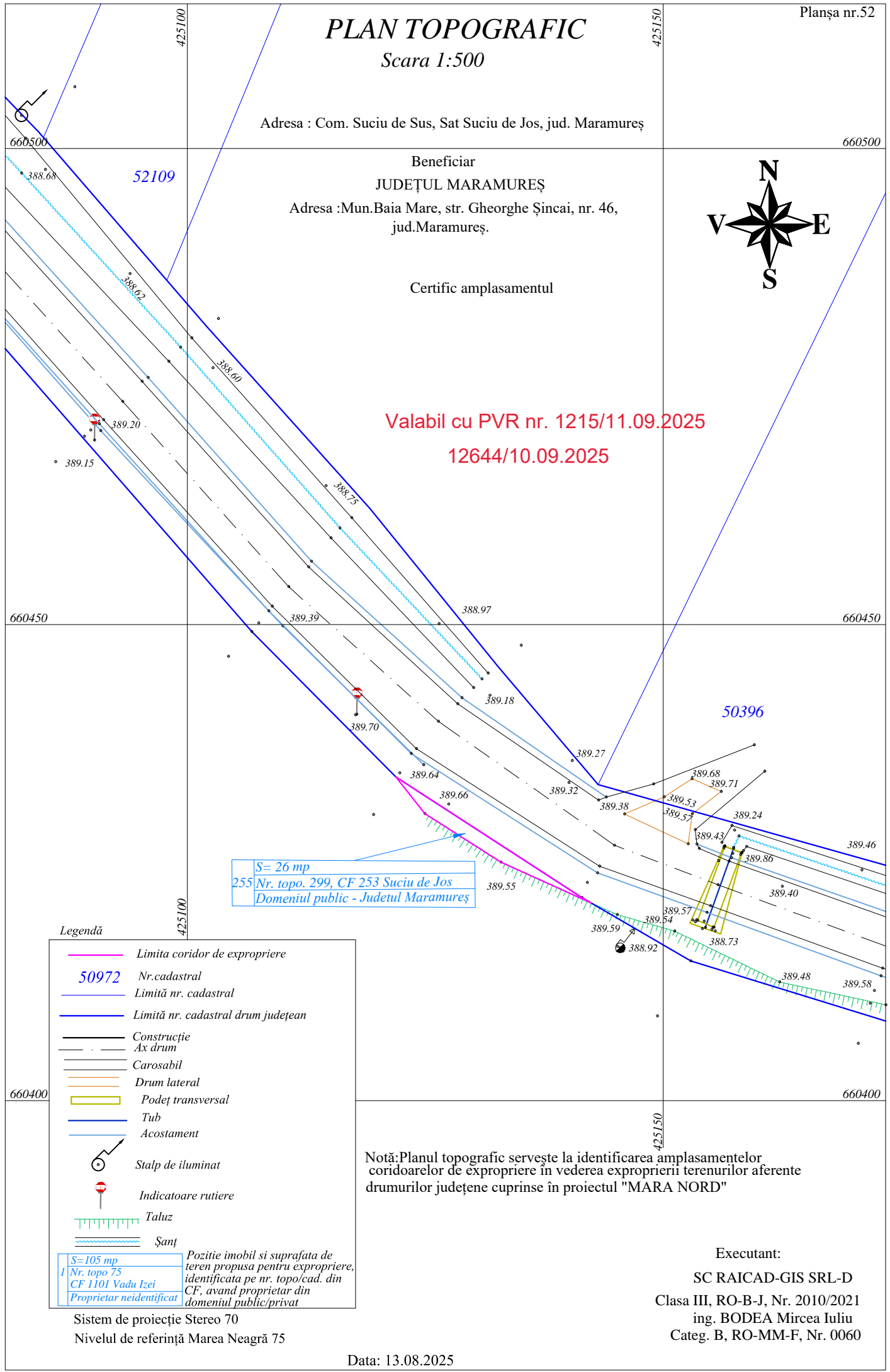

Adresa : Com. Suciul de Sus, Sat Suciul de Jos, jud. Maramureș

Beneficiar
JUDEȚUL MARAMUREȘ

Adresa : Mun.Baia Mare, str. Gheorghe Șincai, nr. 46,
jud.Maramureș.

Certific amplasamentul

Valabil cu PVR nr. 1215/11.09.2025
12644/10.09.2025




Legendă

- Limita coridor de expropriere
 - 50972 Nr.cadastral
 - Limită nr. cadastral
 - Limită nr. cadastral drum județean
 - Construcție
 - Ax drum
 - Carosabil
 - Drum lateral
 - Podeț transversal
 - Tub
 - Acostament
 - Stalp de iluminat
 - Indicatoare rutiere
 - Tahuz
 - Șanț
- S= 105 mp
J Nr. topo 75
CF 1101 Vadu Izei
Proprietar neidentificat
- Pozitie imobil si suprafata de teren propusa pentru expropriere, identificata pe nr. topo/cad. din CF, avand proprietar din domeniul public/privat

Sistem de proiecție Stereo 70
Nivelul de referință Marea Neagră 75

Notă: Planul topografic servește la identificarea amplasamentelor coridoarelor de expropriere în vederea expropriării terenurilor aferente drumurilor județene cuprinse în proiectul "MARA NORD"

Executant:
SC RAICAD-GIS SRL-D
Clasa III, RO-B-J, Nr. 2010/2021
ing. BODEA Mircea Iuliu
Categ. B, RO-MM-F, Nr. 0060



425750

PLAN TOPOGRAFIC

Scara 1:500

425800

Planșa nr.53

Adresa : Com. Suci de Sus, Sat Suci de Jos, jud. Maramureș
Beneficiar

JUDEȚUL MARAMUREȘ

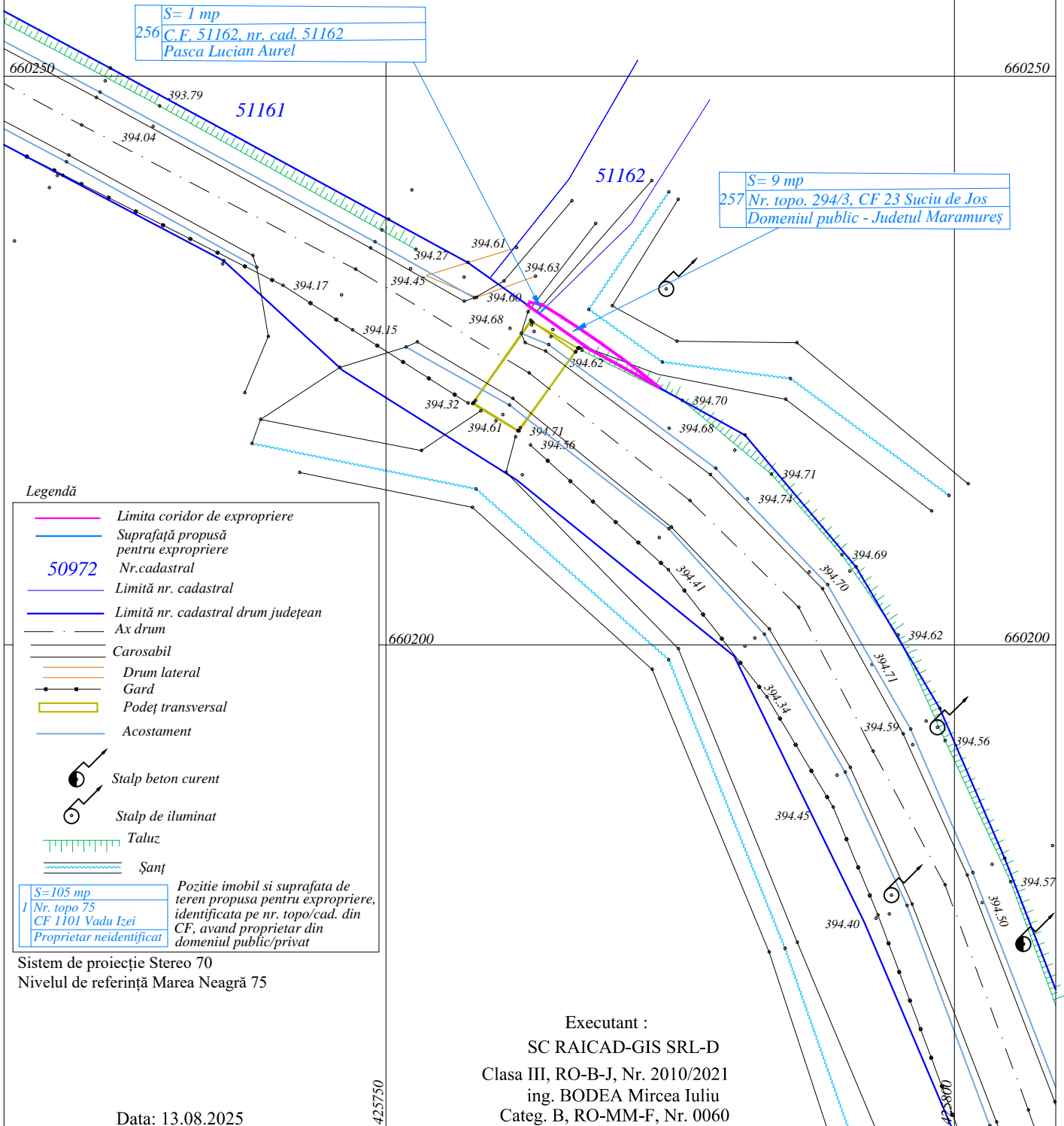
Adresa : Mun.Baia Mare, str. Gheorghe Șincai, nr. 46,
jud.Maramureș.

Valabil cu PVR nr. 1215/11.09.2025

12644/10.09.2025

Certific amplasamentul

Notă:Planul topografic servește la identificarea amplasamentelor
coridoarelor de expropriere în vederea exproprierii terenurilor aferente
drumurilor județene cuprinse în proiectul "MARA NORD"



Data: 13.08.2025

425750


Executant :
SC RAICAD-GIS SRL-D
Clasa III, RO-B-J, Nr. 2010/2021
ing. BODEA Mircea Iuliu
Categ. B, RO-MM-F, Nr. 0060

425800


PLAN TOPOGRAFIC

Scara 1:500

Adresa : Com. Suci de Sus, Sat Suci de Jos, jud. Maramureș
 Beneficiar
 JUDEȚUL MARAMUREȘ
 Adresa :Mun.Baia Mare, str. Gheorghe Șincai, nr. 46,
 jud.Maramureș.



Valabil cu PVR nr. 1215/11.09.2025
 12644/10.09.2025



Legendă

- Limita coridor de expropriere
- Suprafață propusă pentru expropriere
- 50972 Nr.cadastral
- Limită nr. cadastral
- Limită nr. cadastral drum județean
- Ax drum
- Carosabil
- Drum piatră
- Drum pământ
- Drum lateral
- Gard
- Podeț transversal
- Tub
- Acostament
- Stalp beton curent
- Stalp de lemn
- Stalp de iluminat
- Taluz
- Șanț
- Platforma pietriș

S=105 mp Poziție imobil și suprafața de teren propusă pentru expropriere, identificată pe nr. topo/cad. din CF, având proprietar din domeniul public/privat

Sistem de proiecție Stereo 70
 Nivelul de referință Marea Neagră 75

Certific amplasamentul

Notă:Planul topografic servește la identificarea amplasamentelor coridoarelor de expropriere în vederea expropriării terenurilor aferente drumurilor județene cuprinse în proiectul "MARA NORD"

Executant:
 SC RAICAD-GIS SRL-D
 Clasa III, RO-B-J, Nr. 2010/2021
 ing. BODEA Mircea Iuliu
 Categ. B, RO-MM-F, Nr. 0060

Data: 13.08.2025

425900

425950

426000

52121

397.06

397.48

395.90

396.65

396.62

396.73

396.70

396.99

397.30

396.65

396.62

396.73

396.70

396.99

397.30

397.06

397.48

395.90

396.65

396.62

396.73

396.70

396.99

397.30

396.65

396.62

396.73

396.70

396.99

397.30

397.06

397.48

395.90

396.65

396.62

396.73

396.70

396.99

397.30

396.65

396.62

396.73

396.70

396.99

397.30

397.06

397.48

395.90

396.65

396.62

396.73

396.70

396.99

397.30

396.65

396.62

396.73

396.70

396.99

397.30

397.06

397.48

395.90

396.65

396.62

396.73

396.70

396.99

397.30

396.65

396.62

396.73

396.70

396.99

397.30

397.06

397.48

395.90

396.65

396.62

396.73

396.70

396.99

397.30

396.65

396.62

396.73

396.70

396.99

397.30

397.06

397.48

395.90

396.65

396.62

396.73

396.70

396.99

397.30

396.65

396.62

396.73

396.70

396.99

397.30

397.06

397.48

395.90

396.65

396.62

396.73

396.70

396.99

397.30

396.65

396.62

396.73

396.70

396.99

397.30

397.06

397.48

395.90

396.65

396.62

396.73

396.70

396.99

397.30

396.65

396.62

396.73

396.70

396.99

397.30

397.06

397.48

395.90

396.65

396.62

396.73

396.70

396.99

397.30

396.65

396.62

396.73

396.70

396.99

397.30

397.06

397.48

395.90

396.65

396.62

396.73

396.70

396.99

397.30

396.65

396.62

396.73

396.70

396.99

397.30

397.06

397.48

395.90

396.65

396.62

396.73

396.70

396.99

397.30

396.65

396.62

396.73

396.70

396.99

397.30

397.06

397.48

395.90

396.65

396.62

396.73

396.70

396.99

397.30

396.65

396.62

396.73

396.70

396.99

397.30

397.06

397.48

395.90

396.65

396.62

396.73

396.70

396.99

397.30

396.65

396.62

396.73

396.70

396.99

397.30

397.06

397.48

395.90

396.65

396.62

396.73

396.70

396.99

397.30

396.65

396.62

396.73

396.70

396.99

397.30

397.06

397.48

395.90

396.65

396.62

396.73

396.70

396.99

397.30

396.65

396.62

396.73

396.70

396.99

397.30

397.06

397.48

395.90

396.65

396.62

396.73

396.70

396.99

397.30

396.65

396.62

396.73

396.70

396.99

397.30

397.06

397.48

395.90

396.65

396.62

396.73

396.70

396.99

397.30

396.65

396.62


396.73

396.70

396.99

PLAN TOPOGRAFIC

Scara 1:500



Adresa : Com. Suci de Sus, Sat Suci de Sus, jud. Maramureş
Beneficiar
JUDEȚUL MARAMUREŞ
Adresa : Mun.Baia Mare, str. Gheorghe Şincăi, nr. 46,
jud.Maramureş.

Valabil cu PVR nr. 1215/11.09.2025
12644/10.09.2025

S= 12mp
264 Nr. topo. 1043.0, CF 787 Suci de Sus
Proprietar neidentificat

S= 2mp
265 Nr. topo. 1022, CF 1338 Suci de Sus
Domeniul public - Judetul Maramures

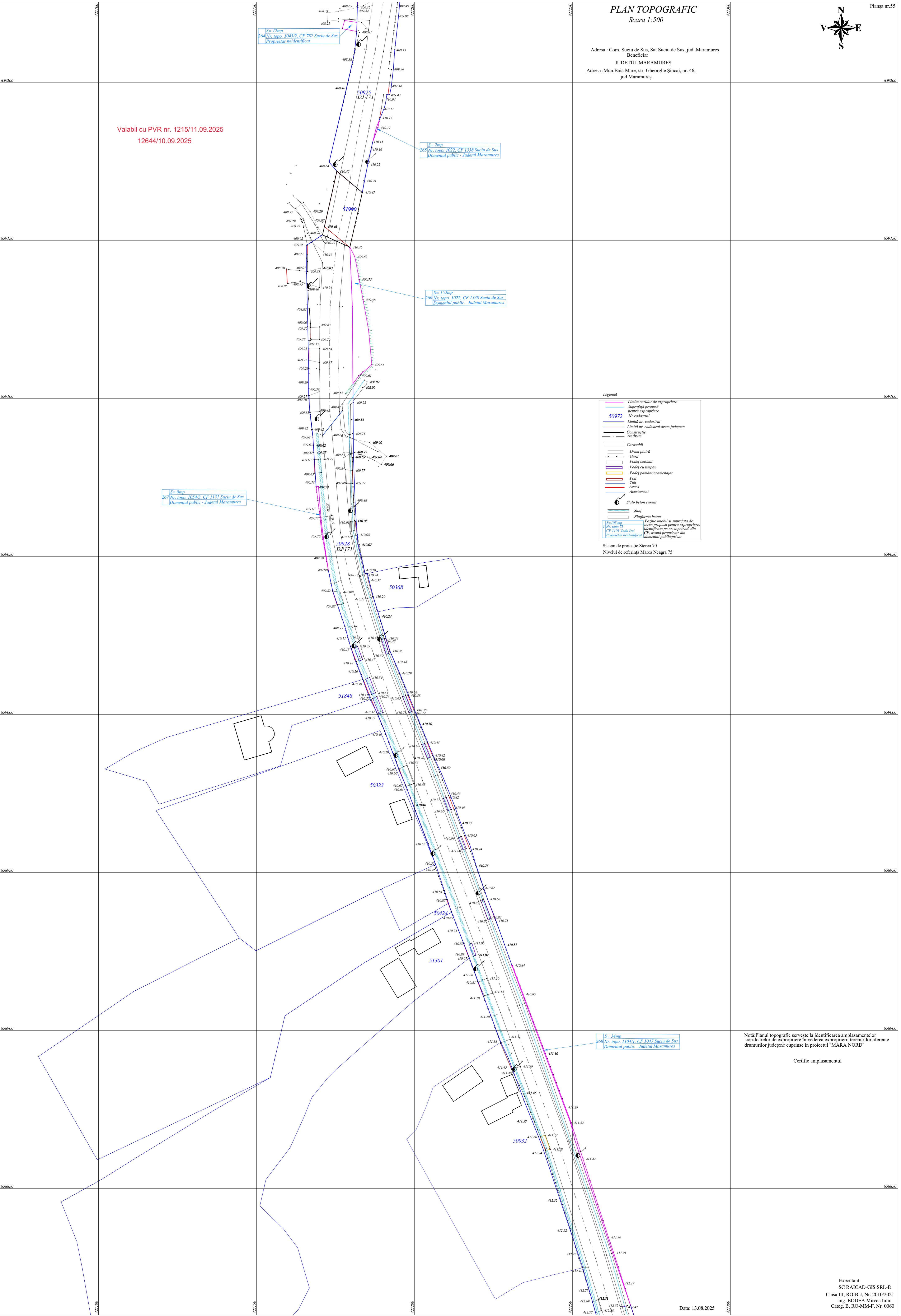
S= 153mp
266 Nr. topo. 1023, CF 1338 Suci de Sus
Domeniul public - Judetul Maramures

S= 8mp
267 Nr. topo. 1054.3, CF 1131 Suci de Sus
Domeniul public - Judetul Maramures

Legendă

- Limită coridor de expropriere
- Suprafață propusă pentru expropriere
- Nr.cadastral
- 50972
- Limită nr. cadastral
- Limită nr. cadastral drum județean
- Construcție
- Ax drum
- Carosabil
- Drum piatră
- Guard
- Podul betonat
- Podul cu timpun
- Podul palmit necumensat
- Pod
- Tub
- Acveris
- Acostament
- Stulp beton curent
- Sant
- Platforma beton
- Precizie imobil și suprafața de teren propusă pentru expropriere, identificată pe nr. topografic din CF 1101 Valde Fere CF. având proprietar din Domeniul public/privat

Sistem de proiecție Stereo 70
Nivelul de referință Marea Neagră 75



Notă:Planul topografic servește la identificarea amplasamentelor coridoarelor de expropriere în vederea expropriării terenurilor aferente drumurilor județene cuprinse în proiectul "MARA NORD"

Certific amplasamentul

PLAN TOPOGRAFIC

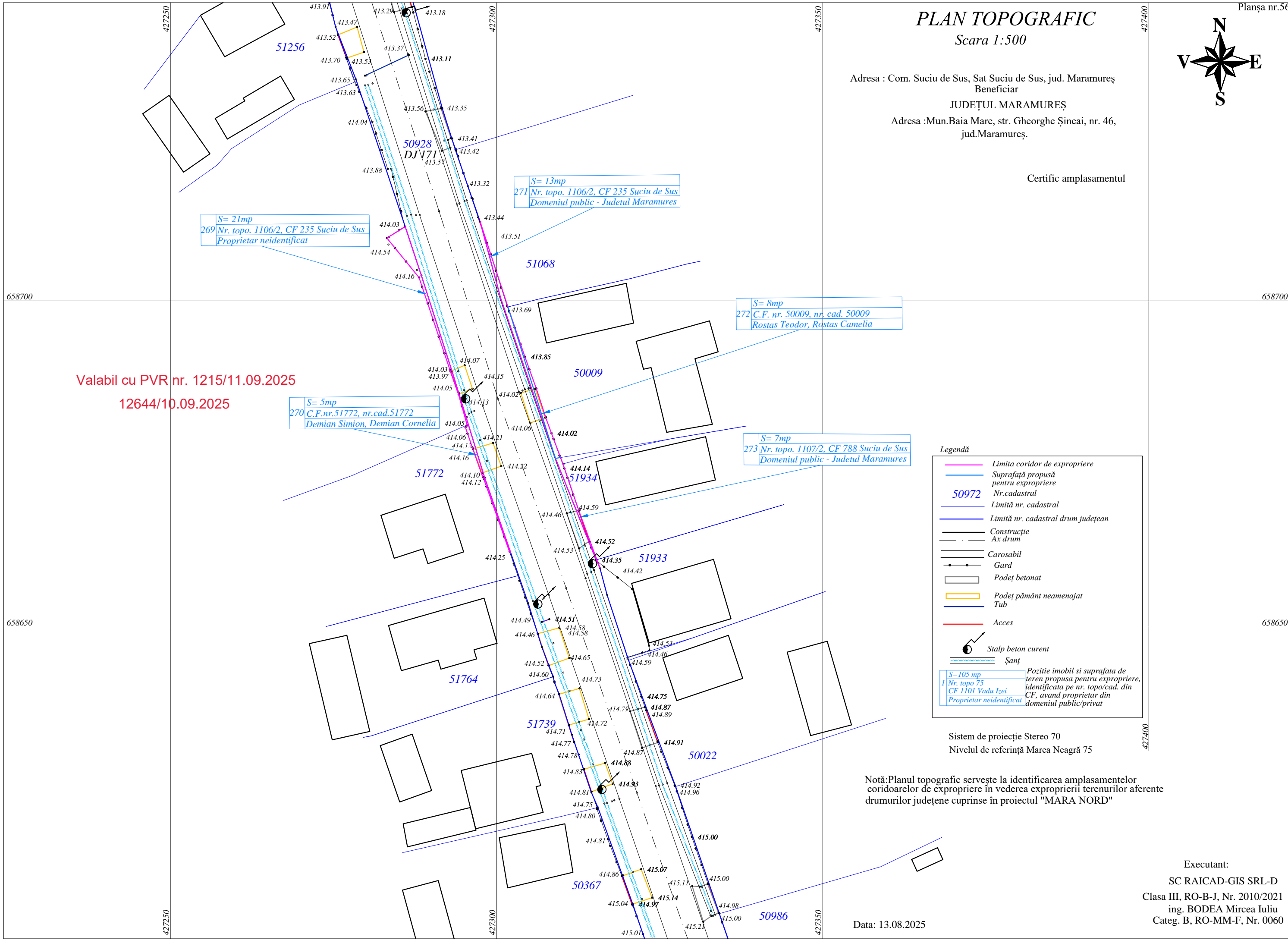

Scara 1:500

Adresa : Com. Suciul de Sus, Sat Suciul de Sus, jud. Maramureș
Beneficiar

JUDEȚUL MARAMUREȘ

Adresa : Mun.Baia Mare, str. Gheorghe Șincai, nr. 46,
jud.Maramureș.

Certific amplasamentul



Valabil cu PVR nr. 1215/11.09.2025
12644/10.09.2025

S= 21mp
269 Nr. topo. 1106/2, CF 235 Suciul de Sus
Proprietar neidentificat

S= 13mp
271 Nr. topo. 1106/2, CF 235 Suciul de Sus
Domeniul public - Judetul Maramures

S= 8mp
272 C.F. nr. 50009, nr. cad. 50009
Rostas Teodor, Rostas Camelia

S= 5mp
270 C.F.nr.51772, nr.cad.51772
Demian Simion, Demian Cornelia

S= 7mp
273 Nr. topo. 1107/2, CF 788 Suciul de Sus
Domeniul public - Judetul Maramures

Legendă

- Limita coridor de expropriere
- Suprafață propusă pentru expropriere
- Nr.cadastral
- Limită nr. cadastral
- Limită nr. cadastral drum județean
- Construcție
- Ax drum
- Carosabil
- Gard
- Podeț betonat
- Podeț pământ neamenajat
- Tub
- Acces
- Stalp beton curent
- Șanț

50972

Pozitie imobil si suprafata de teren propusa pentru expropriere, identificata pe nr. topo/cad. din CF, avand proprietar din domeniul public/privat

S=105 mp
I Nr. topo 75
CF 1101 Vadu Izei
Proprietar neidentificat

Sistem de proiecție Stereo 70
Nivelul de referință Marea Neagră 75

Notă:Planul topografic servește la identificarea amplasamentelor coridoarelor de expropriere în vederea expropriării terenurilor aferente drumurilor județene cuprinse în proiectul "MARA NORD"

Executant:
SC RAICAD-GIS SRL-D
Clasa III, RO-B-J, Nr. 2010/2021
ing. BODEA Mircea Iuliu
Categ. B, RO-MM-F, Nr. 0060

Data: 13.08.2025

PLAN TOPOGRAFIC


Scara 1:500

Adresa : Com. Suciul de Sus, Sat Suciul de Sus, jud. Maramureș

Beneficiar

JUDEȚUL MARAMUREȘ

Adresa : Mun.Baia Mare, str. Gheorghe Șincai, nr. 46, jud.Maramureș.



Valabil cu PVR nr. 1215/11.09.2025
12644/10.09.2025

S= 14mp
274 Nr. topo. 1133/2, CF 581/BIS Suciul de Sus
Domeniul public - Judetul Maramures

Legendă

- Limita coridor de expropriere
- 50972 Nr.cadastral
- Limită nr. cadastral
- Limită nr. cadastral drum județean
- Construcție
- Ax drum
- Carosabil
- Gard
- Zid de sprijin
- Podet betonat
- Pod
- Tub
- Acces
- Stalp beton curent
- Șanț

S=105 mp
Nr. topo 75
CF 1101 Vadu Izei
Proprietar neidentificat

Sistem de proiecție Stereo 70
Nivelul de referință Marea Neagră 75

Notă:Planul topografic servește la identificarea amplasamentelor coridoarelor de expropriere în vederea expropriării terenurilor aferente drumurilor județene cuprinse în proiectul "MARA NORD"

Certific amplasamentul

Executant:
SC RAICAD-GIS SRL-D
Clasa III, RO-B-J, Nr. 2010/2021
ing. BODEA Mircea Iuliu
Categ. B, RO-MM-F, Nr. 0060

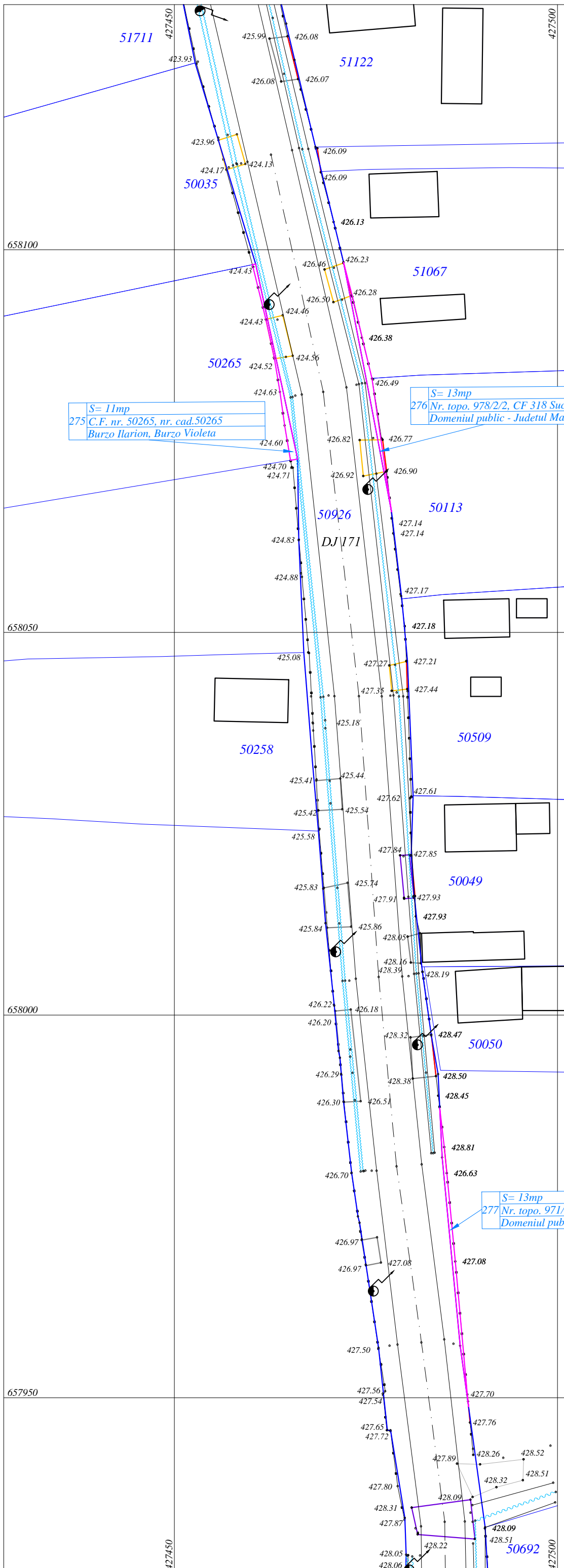

PLAN TOPOGRAFIC

Scara 1:500

Adresa : Com. Suciul de Sus, Sat Suciul de Sus, jud. Maramureș
Beneficiar

JUDEȚUL MARAMUREȘ

Adresa : Mun.Baia Mare, str. Gheorghe Șincai, nr. 46,
jud.Maramureș.



Valabil cu PVR nr. 1215/11.09.2025
12644/10.09.2025

S= 11mp
275 Nr. topo. nr. 50265, nr. cad.50265
Burzo Ilarion, Burzo Violeta

S= 13mp
276 Nr. topo. 978/2/2, CF 318 Suciul de Sus
Domeniul public - Judetul Maramures

S= 13mp
277 Nr. topo. 971/1, CF 649 Suciul de Sus
Domeniul public - Judetul Maramures

Legendă

- Limita coridor de expropriere
- 50972 Nr.cadastral
- Limită nr. cadastral
- Limită nr. cadastral drum județean
- Construcție
- Ax drum
- Carosabil
- Gard
- Podet betonat
- Podet cu timpan
- Podet pământ neamenajat
- Acces
- Stalp beton curent
- Șanț
- S=105 mp
- I Nr. topo 75
- CF 1101 Vadu Izei
- Proprietar neidentificat

Sistem de proiecție Stereo 70
Nivelul de referință Marea Neagră 75

Certific amplasamentul

Notă:Planul topografic servește la identificarea amplasamentelor
coridoarelor de expropriere în vederea expropriării terenurilor aferente
drumurilor județene cuprinse în proiectul "MARA NORD"

Executant:

SC RAICAD-GIS SRL-D
Clasa III, RO-B-J, Nr. 2010/2021
ing. BODEA Mircea Iuliu
Categ. B, RO-MM-F, Nr. 0060

Data: 13.08.2025

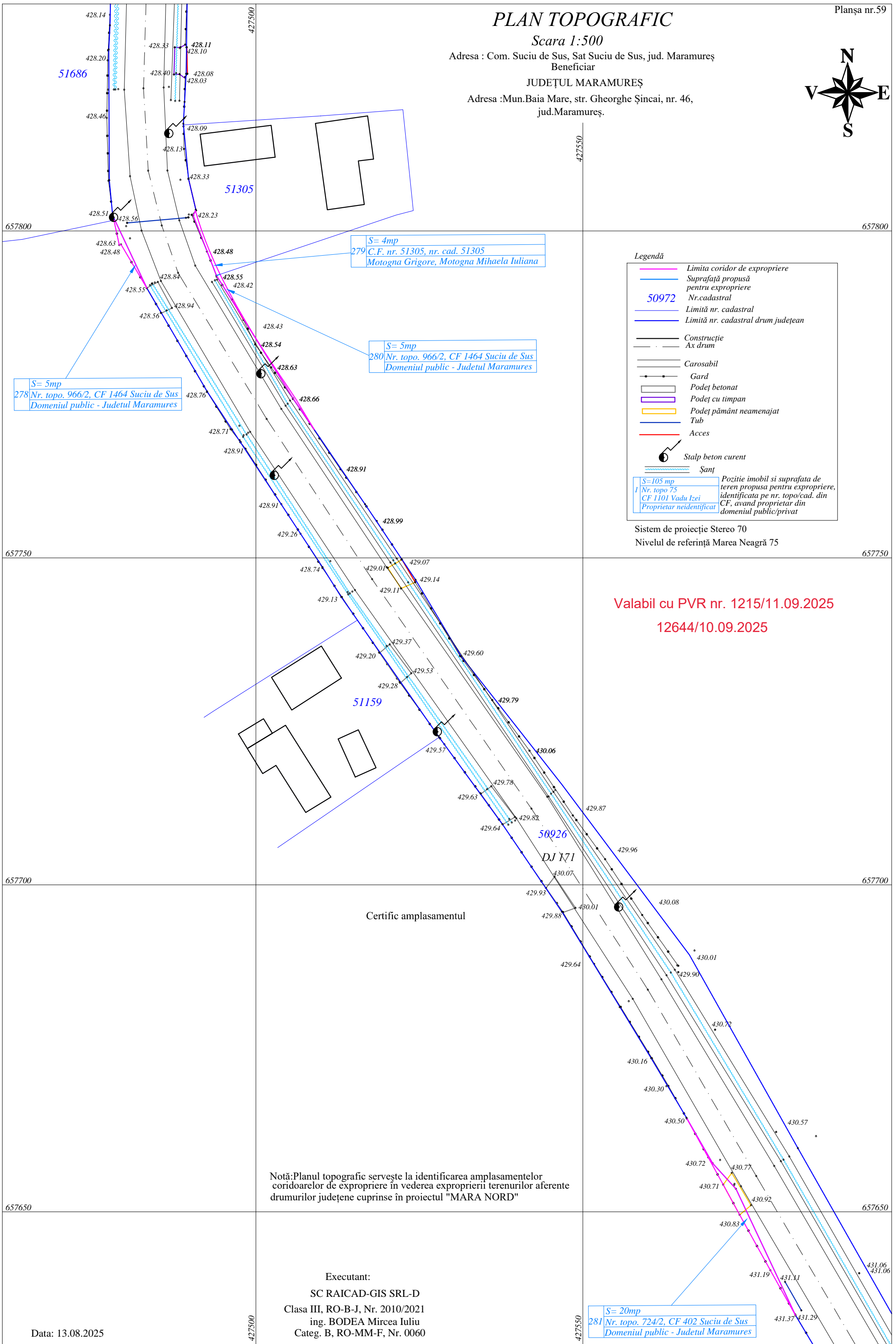

PLAN TOPOGRAFIC

Scara 1:500

Adresa : Com. Suci de Sus, Sat Suci de Sus, jud. Maramureș
Beneficiar

JUDEȚUL MARAMUREȘ

Adresa : Mun.Baia Mare, str. Gheorghe Șincai, nr. 46,
jud.Maramureș.



Legendă

- Limita coridor de expropriere
- Suprafață propusă pentru expropriere
- Nr.cadastral
- Limită nr. cadastral
- Limită nr. cadastral drum județean
- Construcție
- Ax drum
- Carosabil
- Gard
- Podeț betonat
- Podeț cu timpan
- Podeț pământ neamenajat
- Tub
- Acces
- Stalp beton curent
- Șanț

— $S=105\text{ mp}$ / $S=5\text{ mp}$ / $S=4\text{ mp}$ / $S=20\text{ mp}$
 1 / 278 / 279 / 280 / 281
 Nr. topo. 966/2, CF 1464 Suci de Sus / Nr. topo. 75 / C.F. nr. 51305, nr. cad. 51305 / Nr. topo. 724/2, CF 402 Suci de Sus
 Domeniul public - Judetul Maramures / Domeniul public - Judetul Maramures / Proprietar neidentificat

Pozitie imobil si suprafata de teren propusa pentru expropriere, identificata pe nr. topo/cad. din CF, avand proprietar din domeniul public/privat

Sistem de proiecție Stereo 70
Nivelul de referință Marea Neagră 75

Valabil cu PVR nr. 1215/11.09.2025
12644/10.09.2025

Certific amplasamentul

Notă: Planul topografic servește la identificarea amplasamentelor coridoarelor de expropriere în vederea expropriării terenurilor aferente drumurilor județene cuprinse în proiectul "MARA NORD"

Executant:
SC RAICAD-GIS SRL-D
Clasa III, RO-B-J, Nr. 2010/2021
ing. BODEA Mircea Iuliu
Categ. B, RO-MM-F, Nr. 0060

Data: 13.08.2025


PLAN TOPOGRAFIC

Scara 1:500

Adresa : Com. Suciul de Sus, Sat Suciul de Sus, jud. Maramureș
Beneficiar

JUDEȚUL MARAMUREȘ

Adresa : Mun.Baia Mare, str. Gheorghe Șincai, nr. 46,
jud.Maramureș.



Valabil cu PVR nr. 1215/11.09.2025
12644/10.09.2025

S= 50mp
282 Nr. topo. 724/2, CF 402 Suciul de Sus
Domeniul public - Judetul Maramures

S= 18Imp
283 Nr. topo. 728/1, CF 402 Suciul de Sus
Domeniul public - Judetul Maramures

Legendă

- Limita coridor de expropriere
- Nr.cadastral 50972
- Limită nr. cadastral
- Limită nr. cadastral drum județean
- Construcție
- Ax drum
- Carosabil
- Drum lateral
- Gard
- Podeț transversal
- Acces
- Acostament
- Indicatoare rutiere
- Șanț

S=105 mp
Nr. topo 75
CF 1101 Vadu Izei
Proprietar neidentificat

Pozitie imobil si suprafata de teren propusa pentru expropriere, identificata pe nr. topo/cad. din CF, avand proprietar din domeniul public/privat

Sistem de proiectie Stereo 70
Nivelul de referință Marea Neagră 75

657550 657550

657500 657500

Certific amplasamentul

Notă:Planul topografic servește la identificarea amplasamentelor coridoarelor de expropriere în vederea expropriării terenurilor aferente drumurilor județene cuprinse în proiectul "MARA NORD"

Executant:
SC RAICAD-GIS SRL-D
Clasa III, RO-B-J, Nr. 2010/2021
ing. BODEA Mircea Iuliu
Categ. B, RO-MM-F, Nr. 0060

Data: 13.08.2025

657450 657450 427650 427650 427700 427700 427750 427750

PLAN TOPOGRAFIC

Scara 1:500

Adresa : Com. Suciul de Sus, Sat Suciul de Sus, jud. Maramureș
Beneficiar

JUDEȚUL MARAMUREȘ

Adresa : Mun.Baia Mare, str. Gheorghe Șincai, nr. 46,
jud.Maramureș.

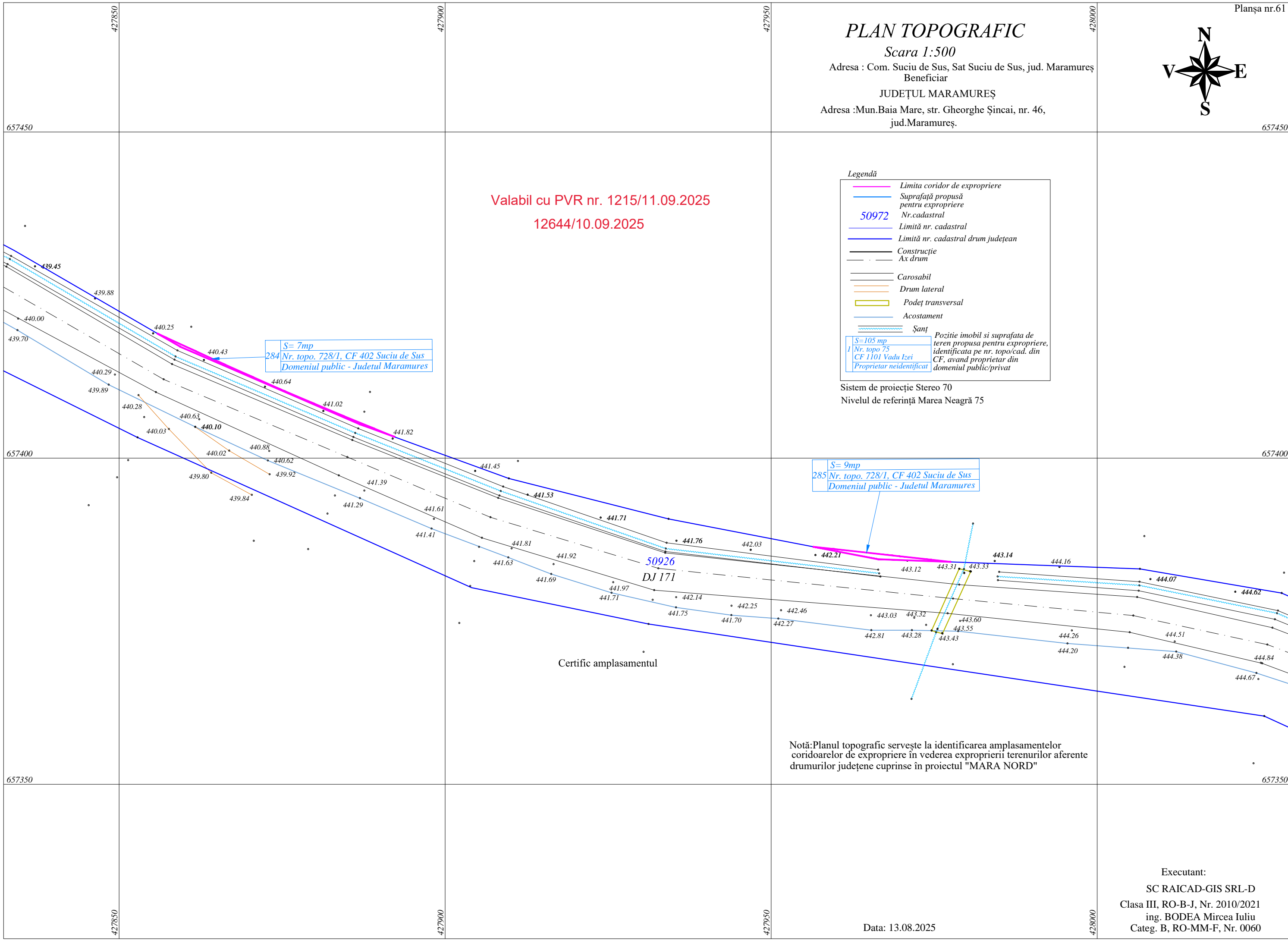


Valabil cu PVR nr. 1215/11.09.2025
12644/10.09.2025

Legendă

- Limita coridor de expropriere
 - Suprafață propusă pentru expropriere
 - Nr.cadastral
 - Limită nr. cadastral
 - Limită nr. cadastral drum județean
 - Construcție
 - Ax drum
 - Carosabil
 - Drum lateral
 - Podeț transversal
 - Acostament
 - Șanț
- Pozitie imobil si suprafata de teren propusa pentru expropriere, identificata pe nr. topo/cad. din CF, avand proprietar din domeniul public/privat*
- S=105 mp
 - 285 Nr. topo. 728/1, CF 402 Suciul de Sus
 - Domeniul public - Judetul Maramures
 - S=7 mp
 - 284 Nr. topo. 728/1, CF 402 Suciul de Sus
 - Domeniul public - Judetul Maramures

Sistem de proiecție Stereo 70
Nivelul de referință Marea Neagră 75



S=7 mp
284 Nr. topo. 728/1, CF 402 Suciul de Sus
Domeniul public - Judetul Maramures

S=9 mp
285 Nr. topo. 728/1, CF 402 Suciul de Sus
Domeniul public - Judetul Maramures

Certific amplasamentul

Notă:Planul topografic servește la identificarea amplasamentelor coridoarelor de expropriere în vederea exproprierii terenurilor aferente drumurilor județene cuprinse în proiectul "MARA NORD"

Executant:
SC RAICAD-GIS SRL-D
Clasa III, RO-B-J, Nr. 2010/2021
ing. BODEA Mircea Iuliu
Categ. B, RO-MM-F, Nr. 0060

Data: 13.08.2025


PLAN TOPOGRAFIC

Scara 1:500


Adresa : Com. Suciul de Sus, Sat Suciul de Sus, jud. Maramureș
Beneficiar

JUDEȚUL MARAMUREȘ

Adresa : Mun.Baia Mare, str. Gheorghe Șincai, nr. 46,
jud.Maramureș.



Valabil cu PVR nr. 1215/11.09.2025
12644/10.09.2025



S= 2mp
286 Nr. topo. 836, CF 1 Suciul de Sus
Domeniul public - Judetul Maramures

S= 165 mp
287 Nr. topo. 836, CF 1 Suciul de Sus
Domeniul public - Judetul Maramures

Legendă

- Limita coridor de expropriere
- 50972 Nr.cadastral
- Limită nr. cadastral
- Limită nr. cadastral drum județean
- Construcție
- Ax drum
- Carosabil
- Podeț transversal
- Taluz
- Șanț

S= 105 mp
1 Nr. topo 75
CF 1101 Vadu Izei
Proprietar neidentificat

Poziție imobil și suprafața de teren propusă pentru expropriere, identificată pe nr. topo/cad. din CF, având proprietar din domeniul public/privat

Sistem de proiecție Stereo 70
Nivelul de referință Marea Neagră 75

Certific amplasamentul


Notă: Planul topografic servește la identificarea amplasamentelor coridoarelor de expropriere în vederea expropriării terenurilor aferente drumurilor județene cuprinse în proiectul "MARA NORD"

Executant:
SC RAICAD-GIS SRL-D
Clasa III, RO-B-J, Nr. 2010/2021
ing. BODEA Mircea Iuliu
Categ. B, RO-MM-F, Nr. 0060

Data: 13.08.2025


PLAN TOPOGRAFIC

Scara 1:500



Adresa : Com. Suciul de Sus, Sat Suciul de Sus, jud. Maramureș
Beneficiar
JUDEȚUL MARAMUREȘ
Adresa : Mun.Baia Mare, str. Gheorghe Șincai, nr. 46,
jud.Maramureș.

Valabil cu PVR nr. 1215/11.09.2025
12644/10.09.2025



Legendă

- Limita coridor de expropriere
- Nr.cadastral
- Limită nr. cadastral
- Limită nr. cadastral drum județean
- Ax drum
- Carosabil
- Podeț betonat
- Podeț transversal
- Tub
- Acostament
- Indicatoare rutiere
- Taluz
- Șanț

— S=105 mp
1 Nr. topo 75
CF 1101 Vadu Izei
Proprietar neidentificat

Pozitie imobil si suprafata de teren propusa pentru expropriere, identificata pe nr. topo/cad. din CF, avand proprietar din domeniul public/privat

Sistem de proiectie Stereo 70
Nivelul de referință Marea Neagră 75

Certific amplasamentul

Notă: Planul topografic servește la identificarea amplasamentelor coridoarelor de expropriere în vederea expropriării terenurilor aferente drumurilor județene cuprinse în proiectul "MARA NORD"

Executant:
SC RAICAD-GIS SRL-D
Clasa III, RO-B-J, Nr. 2010/2021
ing. BODEA Mircea Iuliu
Categ. B, RO-MM-F, Nr. 0060

Data: 13.08.2025


PLAN TOPOGRAFIC

Scara 1:500

Adresa : Com. Suciul de Sus, Sat Suciul de Sus, jud. Maramureș
Beneficiar

JUDEȚUL MARAMUREȘ

Adresa : Mun.Baia Mare, str. Gheorghe Șincai, nr. 46,
jud.Maramureș.



Legendă

- Limita coridor de expropriere
- Suprafață propusă pentru expropriere
- Nr.cadastral 50972
- Limită nr. cadastral
- Limită nr. cadastral drum județean
- Ax drum
- Carosabil
- Podeț betonat
- Podeț transversal
- Tub
- Traseu semnal internet telefonie
- Acostament
- Taluz
- Șanț

$S=105$ mp

1 Nr. topo. 75

CF 1101 Vadu Izei

Proprietar nedeclarat

Pozitie imobil si suprafata de teren propusa pentru expropriere, identificata pe nr. topo/cad. din CF, avand proprietar din domeniul public/privat

Sistem de proiecție Stere 70
Nivelul de referință Marea Neagră 75

$S=12$ mp

292 Nr. topo. 836, CF 1 Suciul de Sus


Domeniul public - Judetul Maramures

Valabil cu PVR nr. 1215/11.09.2025
12644/10.09.2025

$S=14$ mp

291 Nr. topo. 836, CF 1 Suciul de Sus

Domeniul public - Judetul Maramures



Certific amplasamentul

Notă:Planul topografic servește la identificarea amplasamentelor coridoarelor de expropriere în vederea exproprierei terenurilor aferente drumurilor județene cuprinse în proiectul "MARA NORD"

Executant:
SC RAICAD-GIS SRL-D
Clasa III, RO-B-J, Nr. 2010/2021
ing. BODEA Mircea Iuliu
Categ. B, RO-MM-F, Nr. 0060

Data: 13.08.2025

