

Anexa nr. 10 ACS HR 378 / 28.09.2023

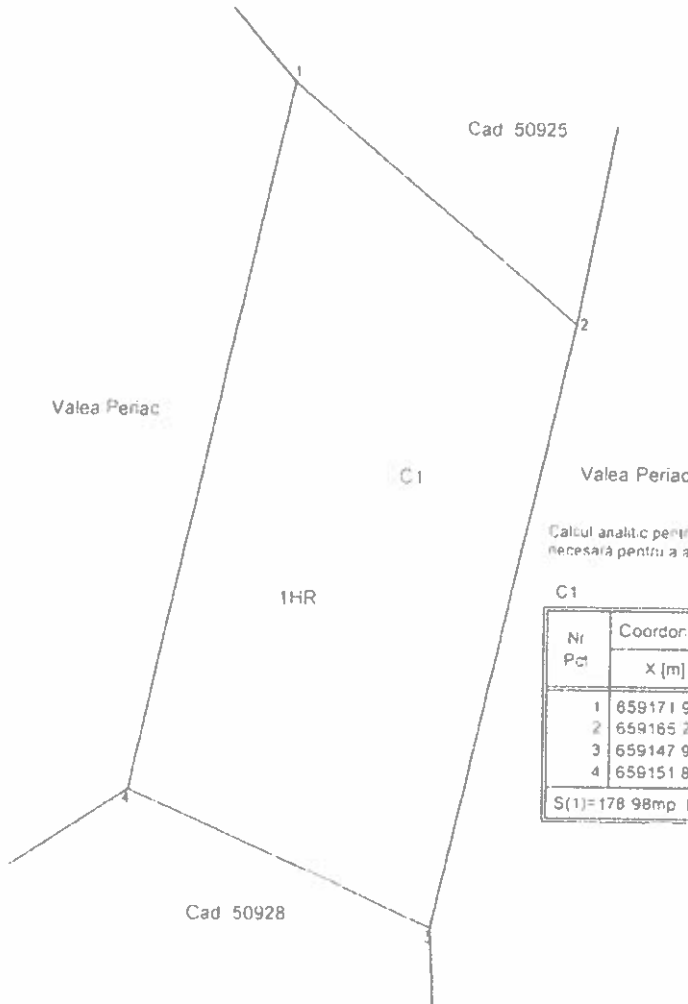
Plan de amplasament și delimitare a imobilului

Anexa nr. 10

SCARA 1 200

Nr cadastral	Suprafata măsurată a imobilului (mp)	Adresa imobilului
	179	Suciu de Sus, jud Maramureș
Carte Funciară nr.	Unitatea Administrativ Teritorială (UAT)	
	Suciu de Sus	

N



Calcul analitic pentru suprafața construită și neconstruită necesară pentru a asigura exploatarea normală a construcției

Nr Pct	Coordonate pct de contur		Lungimi laturi D(i,i+1)
	X [m]	Y [m]	
1	659171 983	427175 441	10 528
2	659165 213	427183 504	17 729
3	659147 930	427178 553	9 467
4	659151 803	427170 914	20 682
S(1)=178 98mp P=58 406m			

Teren	
Nr Pct	Lungimi laturi D(i,i+1)
1	10 528
2	17 729
3	9 467
4	20 682

A. Date referitoare la teren

Nr parcelă	Categorie de folosință	Suprafata (mp)	Observații	Mențiuni
1	HR	179	Intravilan	Valea Periac (parțial) delimitat de limite convenționale ale sărării
Total		179		

B. Date referitoare la construcții

Cod	Destinația	Suprafata construită la sol (mp)	Mențiuni
C1	CIE	179	Nr Niveluri 1 Pod D=171 km 44 621-44 643 peste V Periac suprafața construită destinația 179mp construit în anul 1966
Total			

Suprafata totală măsurată a imobilului = 179mp  
Suprafata din act = 179mp

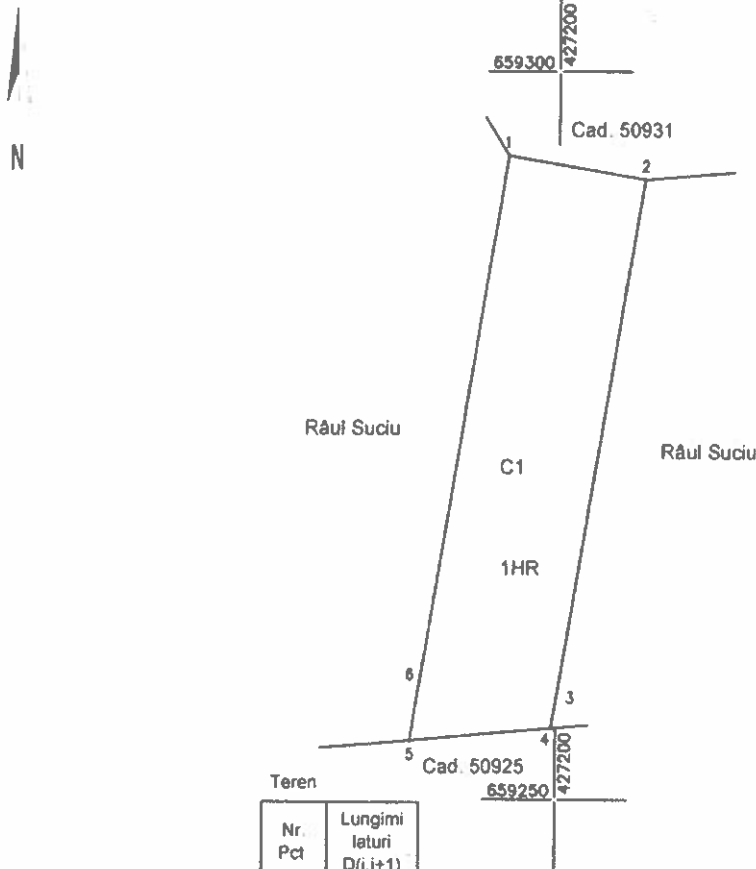
<p><b>Executant</b> GIS MAPPING T.DHO SRL Seria RO B J Nr 1725/10 12 2019</p> <p>Confirm executarea măsurătorilor la teren, corectitudinea întocmirii documentației cadastrale și corespondența acesteia cu realitatea din teren</p> <p>Semnătura Data 30 08 2023</p>	<p><b>Inspector</b> Confirm introducerea imobilului în baza de date integrată și atribuirea numărului cadastral</p> <p>Semnătura Data</p>
---	---

Plan de amplasament și delimitare a imobilului

Anexa nr. 10

SCARA 1:500

Nr. cadastral	Suprafața măsurată a imobilului (mp)	Adresa imobilului
	377	Suciu de Sus, jud. Maramureș
Carte Funciară nr.	Unitatea Administrativ Teritorială (UAT)	
	Suciu de Sus	



Teren

Nr. Pct	Lungimi laturi D(i,i+1)
1	9.529
2	36.112
3	2.130
4	9.867
5	4.586
6	36.136

Calcul analitic pentru suprafața construită și neconstruită, necesară pentru a asigura exploatarea normelor a construcției

C1

Nr. Pct.	Coordonate pct. de contur		Lungimi laturi D(i,i+1)
	X [m]	Y [m]	
1	659294.243	427196.526	9.529
2	659292.657	427205.922	36.112
3	659257.028	427200.038	2.130
4	659254.926	427199.692	9.867
5	659254.070	427189.862	4.586
6	659258.594	427190.612	36.136

S(1)=376.79mp P=98.360m

A. Date referitoare la teren

Nr. parcelă	Categorie de folosință	Suprafața (mp)	Observații	Mențiuni
1	HR	377	Intravilan	Râul Suciu (parțial), delimitat de limite convenționale ale râului.
Total		377		

B. Date referitoare la construcții

Cod	Destinația	Suprafața construită la sol (mp)	Mențiuni
C1	CIE	377	Nr Niveluri: 1, Pod DJ 171 km 44+730 - 44+770, peste Râul Suciu, suprafața construită desfășurată = 377mp, construit în anul 1966.
Total			

Suprafața totală măsurată a imobilului = 377mp  
Suprafața din act = 377mp

**Executant**  
GIS MAPPING TOPO SRL  
Seria RO-B-J, Nr. 0726/10.12.2019

Confirm executarea măsurătorilor la teren, corectitudinea întocmirii documentației cadastrale și corespondența acestora cu realitatea din teren

Semnătura  
Data 30.08.2028

**Inspector**  
Confirm introducerea imobilului în baza de date integrată și atribuirea numărului cadastral

Semnătura  
Data.....

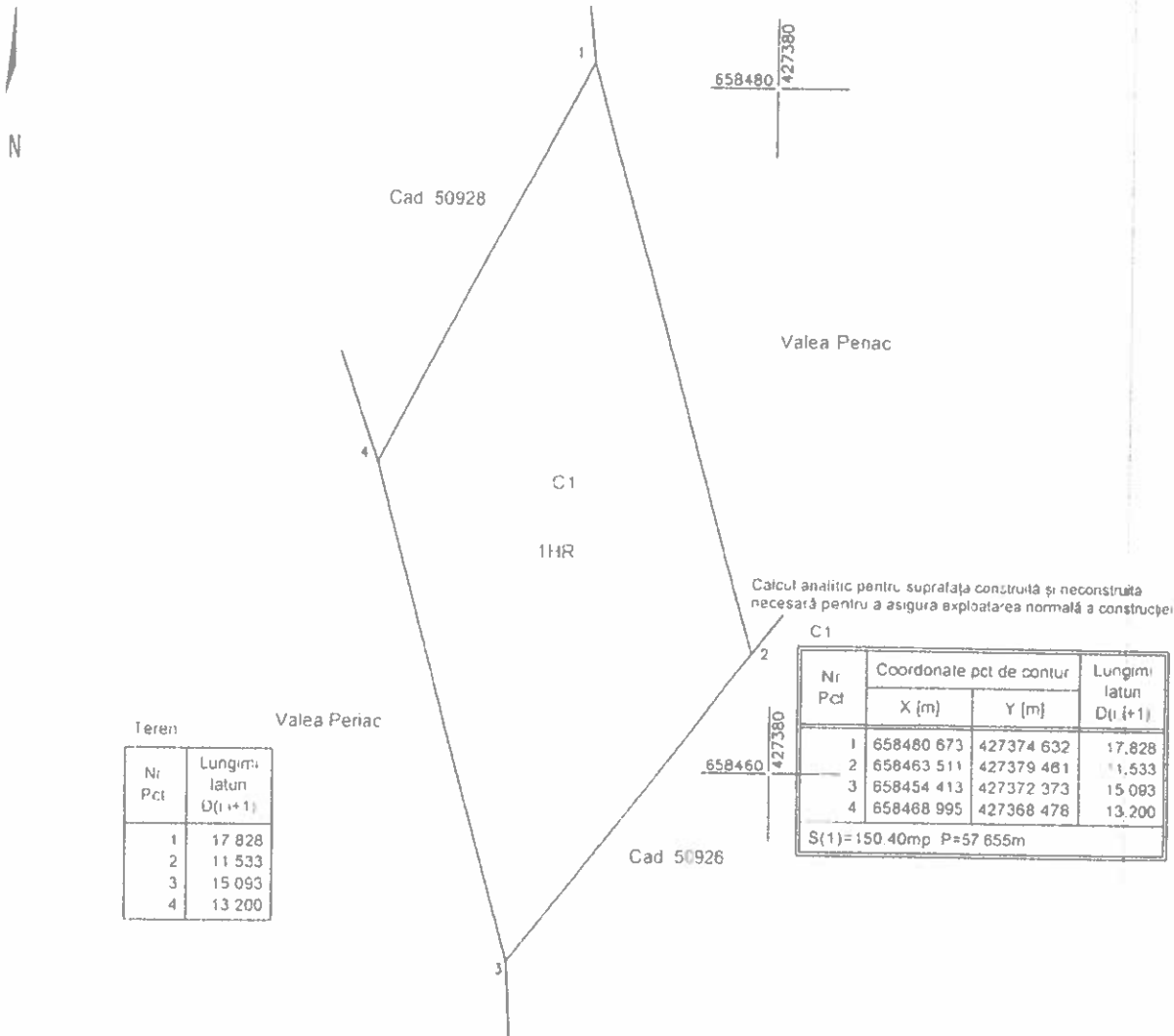
Anexa 3 la HCS NR. 358/28.07.2023

Plan de amplasament și delimitare a imobilului

Anexa 01 11

SCARA 1:200

Nr cadastral	Suprafața măsurată a imobilului (mp)	Adresa imobilului
	150	Suciu de Sus, jud Maramureș
Carte Funciară nr.	Unitatea Administrativ Teritorială (UAT)	
	Suciu de Sus	



Teren

Nr Pct	Lungime latun D(i,i+1)
1	17 828
2	11 533
3	15 093
4	13 200

C1

Nr Pct	Coordonate pct de contur		Lungime latun D(i,i+1)
	X [m]	Y [m]	
1	658480 673	427374 632	17 828
2	658463 511	427379 481	11 533
3	658454 413	427372 373	15 093
4	658468 995	427368 478	13 200

S(1)=150 40mp P=57 655m

A. Date referitoare la teren

Nr parcelă	Categorie de folosință	Suprafața (mp)	Observații	Mențiuni
1	HR	150	Intravilan	Valea Penac (parțial) delimitat de limite convenționale ale pășunii
Total		150		

B. Date referitoare la construcții

Cod	Destinația	Suprafața construită la sol (mp)	Mențiuni
C1	CIE	150	Nr Niveluri: 1; Poziț D(1) în 43 918; 43 917 peste V. Penac; suprafața construită deslășurată: 150mp; construit în anul 1965
Total			

Suprafața totală măsurată a imobilului = 150mp  
Suprafața din act = 150mp

<p><b>Executanți</b> GIS MAPPING TOPO SRL Seria RO-B-J, Nr 1720/10.12.2019</p> <p>Confirm executarea măsurătorilor la teren, corectitudinea întocmirii documentației cadastrale și corespondența acesteia cu realitatea din teren</p> <p>Semnătura Data 30.08.2023</p>	<p><b>Inspector</b></p> <p>Confirm introducerea imobilului în baza de date integrată și atribuirea numărului cadastral</p> <p>Semnătura Data</p>
--	--