



MIRCEA-VILU
BODEA

Gabriel
Valer Zetca
08 10 09 403 00
08 10 09 403 00

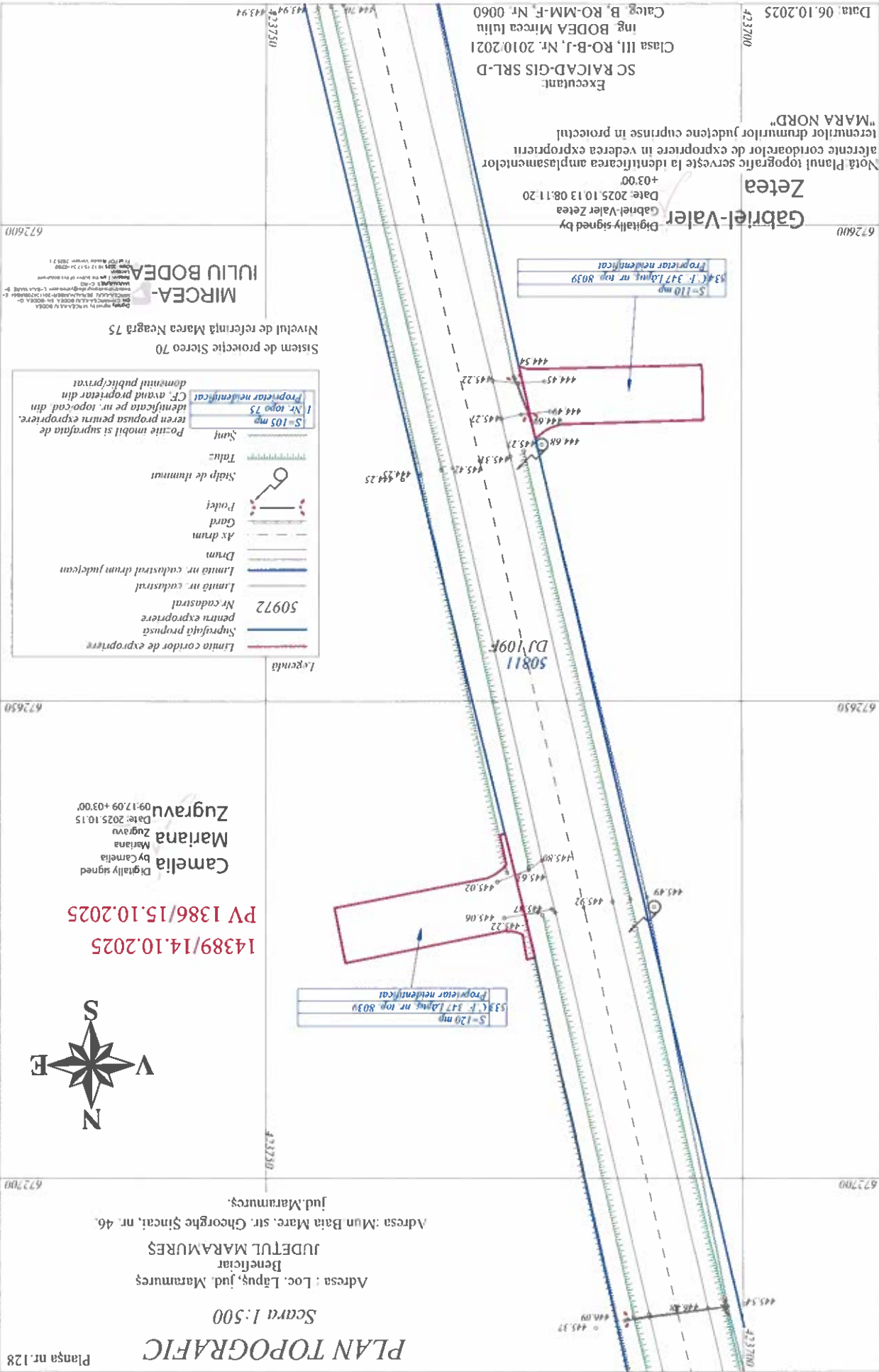
By me

Symbol	Description
[Symbol]	Contour lines
[Symbol]	Road alignment
[Symbol]	Grid lines
[Symbol]	Other features

Camelia de Cornu
Matiana, Judetul Cluj
Zugravu 15
PV 100015.10.2025
0:000 - 0:000



PLAN TOPOGRAFIC
Scale: 1:500
Arhitectura de Proiectare si Consultanta
Str. 13 Noiembrie, Cluj-Napoca
0364 410000
www.apc.ro



Planşa nr. 128

PLAN TOPOGRAFIC

Scara 1:500

Adresa : Loc. Lăpuş, jud. Maramureş

Beneficiar
JUDETUL MARAMUREŞ

Adresa : Mun. Baia Mare, str. Georgehe Sincal, nr. 46
Jud. Maramureş.



14389/14.10.2025
PV 1386/15.10.2025

Camelia
Mariana
Zugravu
Digitally signed
by Camelia
Mariana
Zugravu
Date: 2025.10.15
09:17:09 +03:00

672650

672600

423700

MIRCEA-
IULIU BODEA

Sistem de proiecte Stereo 70
Nivelul de referință Marea Neagră 75

Legenda

	Limita coridor de expropriere
	Suprafata propusa pentru expropriere
	Nr. cadastral 50972
	Limita nr. cadastral
	Limita nr. cadastral drum judecan
	Drum
	Ax drum
	Gard
	Poatei
	Stulp de iluminat
	Talu
	Sumi
	Forma mobilă și suprafața de teren propusă pentru expropriere.
	Identificata pe nr. topografic din CF, având proprietar din domeniul public/privat
	Sumi
	S=105 mp
	Nr. topo 75
	Proprietar neidentificat

Gabriel-Valer Zetea
Digitally signed by Gabriel-Valer Zetea
Date: 2025.10.13 08:11:20
+03:00

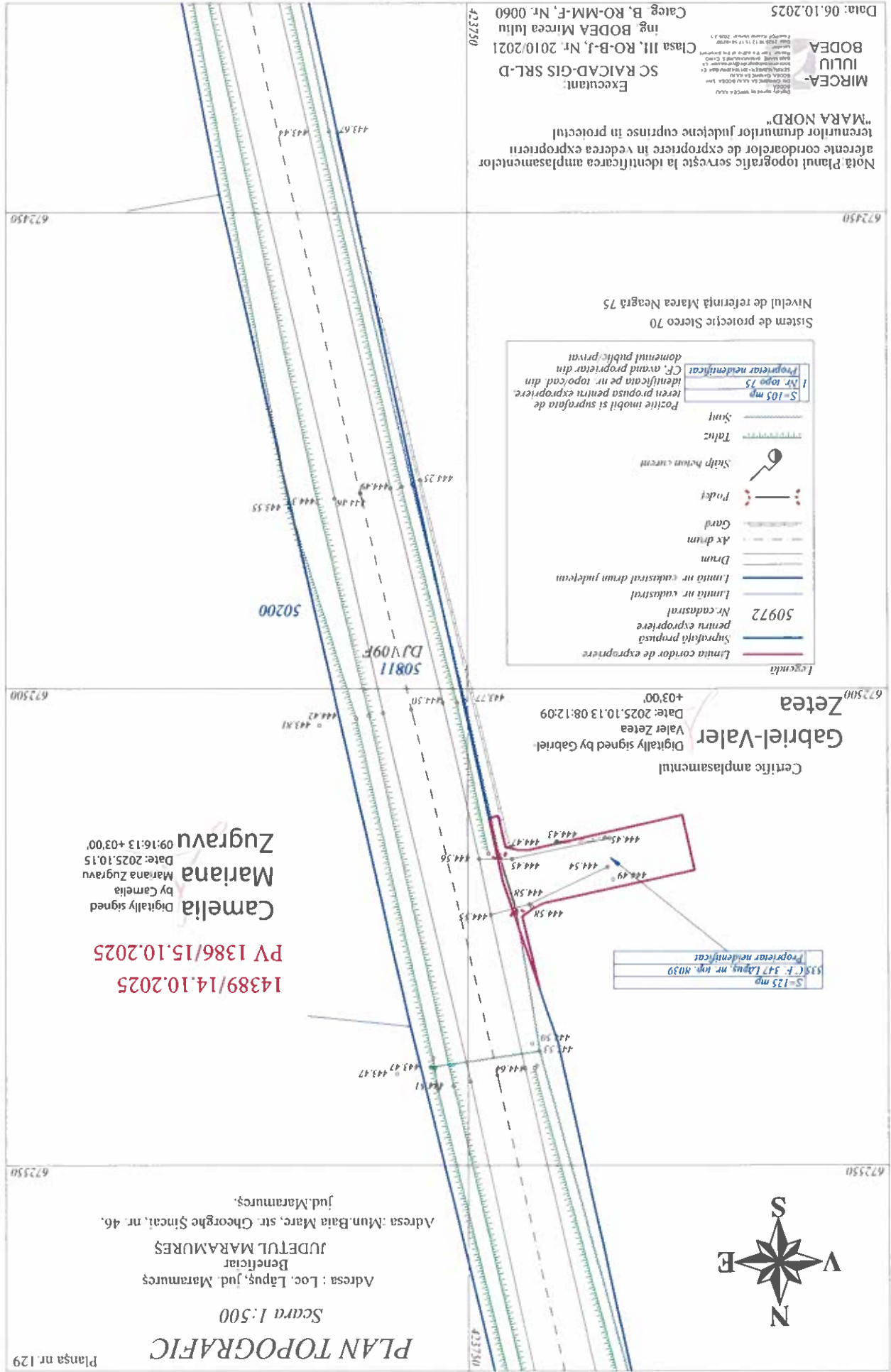
Executant:
SC RAICAD-GIS SRL-D
Clasa III, RO-B-J, Nr. 2010/2021
ing. BODEA Mircea Iuliu
Calea B, RO-MM-F, Nr. 0060

Data: 06.10.2025

Nota: Planul topografic servește la identificarea amplasamentelor aerenic coridoarelor de expropriere în vederea exproprierii terenurilor drumurilor județene cuprinse în proiectul "MARA NORD".

S=110 mp
Proprietar neidentificat
S34 C. F. 347 Lăpuş, nr. top. 8039

S=120 mp
Proprietar neidentificat
S33 C. F. 347 Lăpuş, nr. top. 8039



Nota: Planul topografic servescă la identificarea amplasamentelor terenurilor drumurilor județene cuprinse în proiectul "MARA NORD".

Executant: SC RAICAD-GIS SRL-D
 Clase III, RO-B-J, Nr. 2010/2021
 Ing. BODEA Mircea Iuliu
 Cateș, B. RO-MM-F, Nr. 0060

Data: 06.10.2025

Legenda

	Limita cordor de expropriere
	Suprafața propusă pentru expropriere
	Nr. cadastral
	50972
	Limita nr. cadastral
	Limita nr. cadastral drum județean
	Drum
	Ax drum
	Gard
	Fodet
	Stalp beton curceni
	Tăluț
	Șanț
	Poziție imobil și suprafața de teren propusă pentru expropriere
	Identificarea pe nr. topo/cad. din CF. având proprietar din domeniul public/privat
	Proprietar neidentificat
	I Nr. topo 75
	S-105 mp

Centric amplasamentul
 Gabriel-Valer
 Valer Zetea
 Date: 2025.10.13 08:12:09
 +03'00"

S-125 mp
 F. 347 Lăpuș, nr. top. 8039
 Proprietar neidentificat

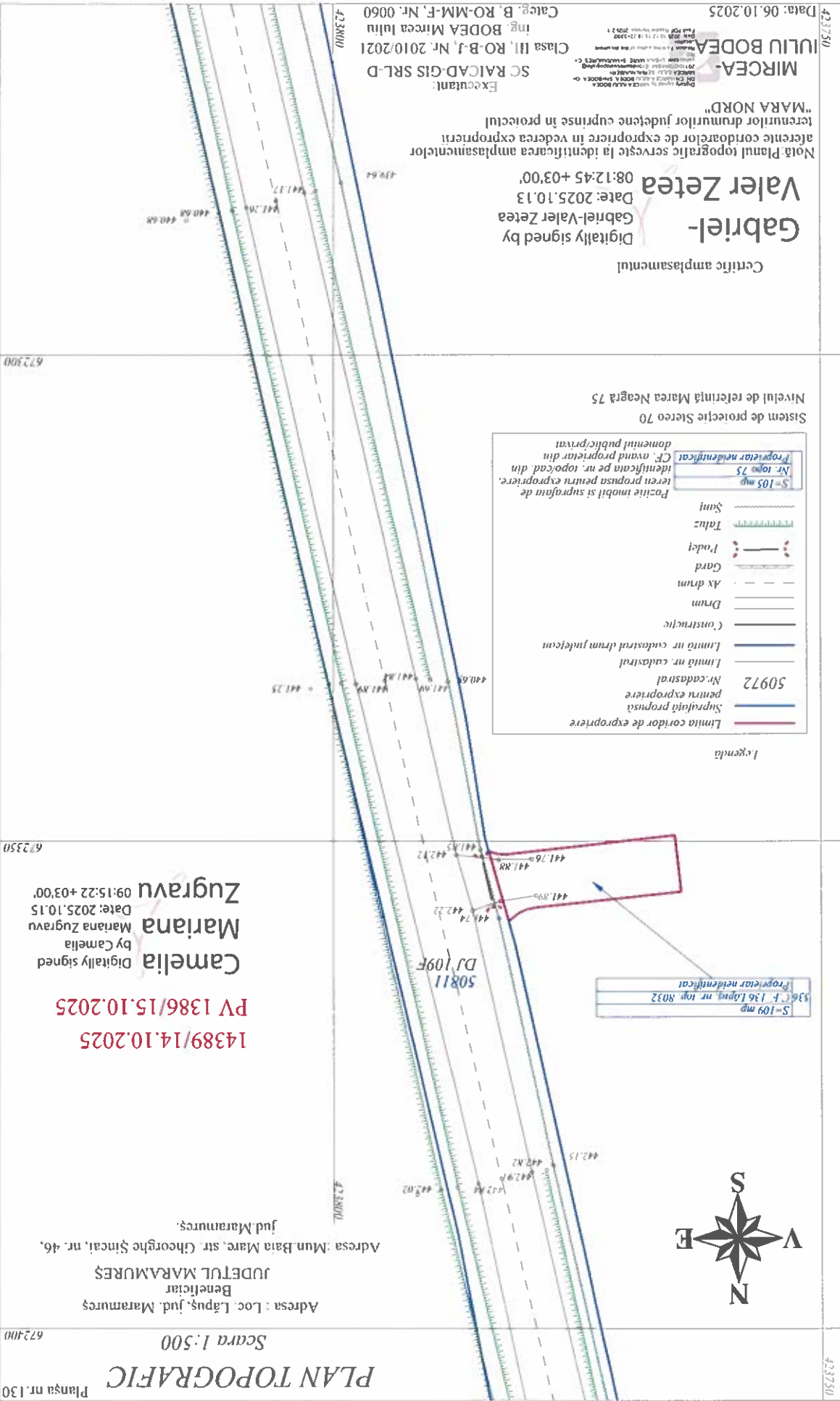
Camelia
 Mariana Zugravu
 Date: 2025.10.15
 09:16:13 +03'00"

14389/14.10.2025
 PV 1386/15.10.2025

PLAN TOPOGRAFIC
 Scara 1:500
 Beneficiar
 JUDEȚUL MARAMUREȘ
 Adresa : Loc. Lăpuș, jud. Maramureș
 Adresa : Mun. Băta Mare, str. George Șincari, nr. 46,
 Jud. Maramureș.

Planșa nr. 129

423750 672300 672350 672400



Certific amplasamentului
Gabriel-Valer Zetea
Digitally signed by Gabriel-Valer Zetea
Date: 2025.10.13 08:12:45 +03'00'

Nota: Planul topografic serveste la identificarea amplasamentelor terenurilor drumurilor judetene cuprinse in proiectul "MARA NORD"

MIRCEA-IULIU BODEA
S.C. RAICAD-GIS SRL-D
Excutant
Clasa III, RO-B-J, Nr. 2010/2021
Ing. BODEA Mircea Iuliu
Caleg. B, RO-MM-F, Nr. 0060
Data: 06.10.2025

Legenda

—	Limita coridor de expropriere
—	Suprafata propusa pentru expropriere
—	Nr. cadastral
—	50972
—	Limita nr. cadastral
—	Limita nr. cadastral drum judetean
—	Drum
—	Ax drum
—	Gard
—	Podul
—	Tahuz
—	Sani
—	Forcite imobilt si suprafata de teren propusa pentru expropriere.
—	Nr. topog. 75
—	Identificatia pe nr. topocad din CF, avand proprietar din domeniul public/privat
—	Proprietar neidentificat

S-109 mp
F. 136 Lăpuș, nr. top. 8032
Proprietar neidentificat



14389/14.10.2025
PV 1386/15.10.2025
Camelia Mariana Zugravu
Digitally signed by Camelia Mariana Zugravu
Date: 2025.10.15 09:15:22 +03'00'

Adresa : Loc. Lăpuș, jud. Maramureș
Beneficiar
JUDEȚUL MARAMUREȘ
Adresa : Mun. Băia Mare, str. Cîțoșche Șincal, nr. 46,
jud. Maramureș.

Planșa nr. 130
PLAN TOPOGRAFIC
Scara 1:500
672400

PLAN TOPOGRAFIC

Scara 1:500

Adresa: Loc. Lăpuş, jud. Maramureş

Beneficiar: JUDEȚUL MARAMUREŞ

Adresa: Mun. Baia Mare, str. Gheorghe Sincal, nr. 46.

jud. Maramureş



S-131 mp
F. 136 Lăpuş, nr. top. 8032
Comuna Lăpuş

14389/14.10.2025
PV 1386/15.10.2025

Camelia
by Camelia
Mariana Zugravu
Date: 2025.10.15
09:14:11 +03:00
Digitally signed by

Legenda

	Limita contor de expropriere
	Suprafaţa propusă pentru expropriere
	Nr. cadastral
	50972
	Limita nr. cadastral
	Limita nr. cadastral drum judeţean
	Construcţie
	Drum
	As drum
	Gard
	Protec.
	Talu-
	Soni
	Foarte înaltă şi suprafaţa de
	S=105 mp
	Identificata pe nr. topo.cad din
	Nr. topo. 75
	Proprietar neidentificat
	CF. având proprietate din
	domeniul public/privat

Sistem de protecţie Sierco 70
Nivelul de referinţă Marca Neagră 75

672150 672150

Executant:
SC RAICAD-GIS SRL-D
Clasa III, RO-B-J, Nr. 2010/2021
ing. BODEA Mircea Iuliu
Caleg. B, RO-MM-F, Nr. 0060

MIRCEA-IULIU BODEA
Firma nr. 14389/14.10.2025
Data: 2025.10.15 14:44:00
Beneficiar: JUDEȚUL MARAMUREŞ
Adresa: Mun. Baia Mare, str. Gheorghe Sincal, nr. 46.
Beneficiar: JUDEȚUL MARAMUREŞ
Adresa: Loc. Lăpuş, jud. Maramureş

Digitally signed by
Gabriel-Valer Zetea
Date: 2025.10.13
08:13:52 +03:00
Certific amplasamentul
Valer Zetea
Gabriel-Valer Zetea

Nota: Planul topografic serveşte la identificarea amplasamentelor
afărate contoarelor de expropriere în vederea exproprierii
terenurilor drumurilor judeţene cuprinse în proiectul
"MARA NORD".

Data: 06.10.2025 423800

S-117 mp
F. 136 Lăpuş, nr. top. 8032
Proprietar neidentificat

50811 DJ 109E

423800

PLAN TOPOGRAFIC

Scara 1:500

Adresa : Loc. Lăpuș, jud. Maramureș

Beneficiar
JUDEȚUL MARAMUREȘ

Adresa : Mun. Baia Mare, str. Gheorghe Șincai, nr. 46,
jud. Maramureș.



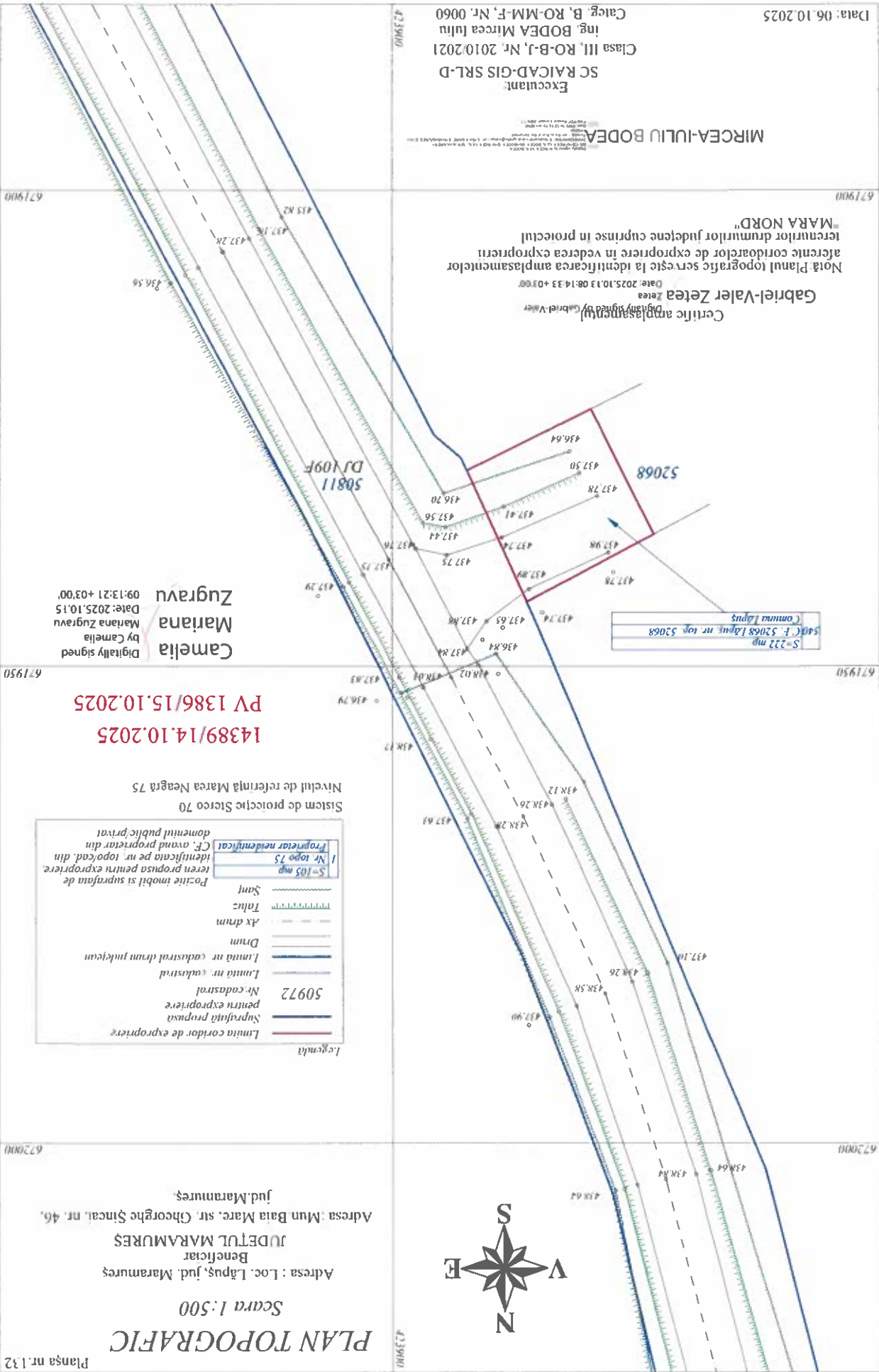
Legenda

	Limita coridor de expropriere
	Suprafața propusă pentru expropriere
	Nr. cadastral
	Limita nr. cadastral
	Limita nr. cadastral drum județean
	Drum
	4x drum
	Tăluț
	Sant
	S=105 mp
	Nr. topo 75
	Identificată pe nr. topo cad. din CF, având proprietar din domeniul public privat

Sistem de proiectie Sterco 70
Nivelul de referință Marea Neagră 75

14389/14.10.2025
PV 1386/15.10.2025

Camelia
by Camelia
Mariana Zugravu
Digitally signed
Date: 2025.10.15
09:13:21 +03'00'



S=222 mp
F: 52068
Lăpuș nr. top. 52068
Comuna Lăpuș

Centric amplasamentul
planșă signed by Gabriel Valer
Date: 2025.10.13 08:14:33 +03'00'

Notă Planul topografic servesc la identificarea amplasamentelor
afecționate de expropriere în vederea exproprierii
terenurilor drumurilor județene cuprinse în proiectul
"MARA NORD"

MIRCEA-IULIU BODEA
Data: 06.10.2025

Excitant
SC RAICAD-GIS SRL-D
Clasa III, RO-B-J, Nr. 2010/2021
ing. BODEA Mircea Iuliu
Categ. B, RO-MM-F, Nr. 0060

PLAN TOPOGRAFIC

Scara 1:500

Beneficiar
ADRESA : Loc. Lăpuș, jud. Maramureș

JUDEȚUL MARAMUREȘ

Adresa : Mun. Baia Mare, str. George Șincai, nr. 46,
jud. Maramureș.

PV 14389/14.10.2025
PV 1386/15.10.2025

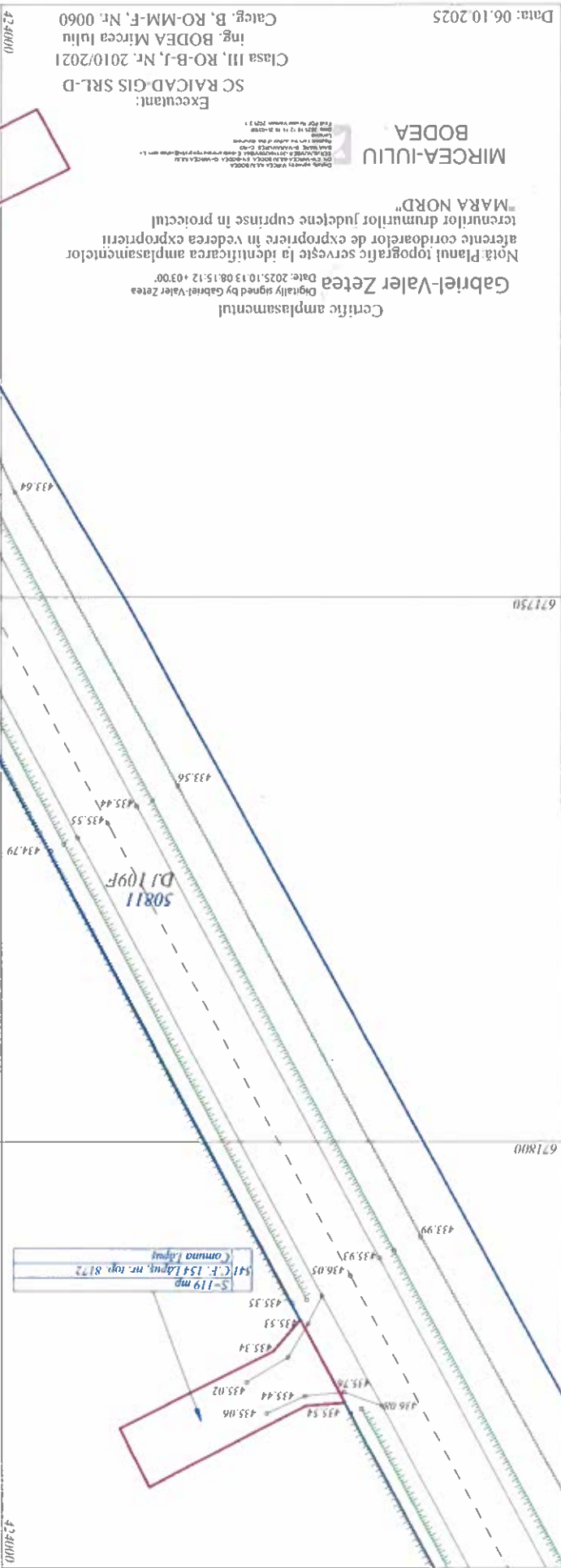
Camelia Mariana Zugravu
Digitally signed by
Camelia Mariana
Zugravu
Date: 2025.10.15
09:12:32 +0300



Legenda

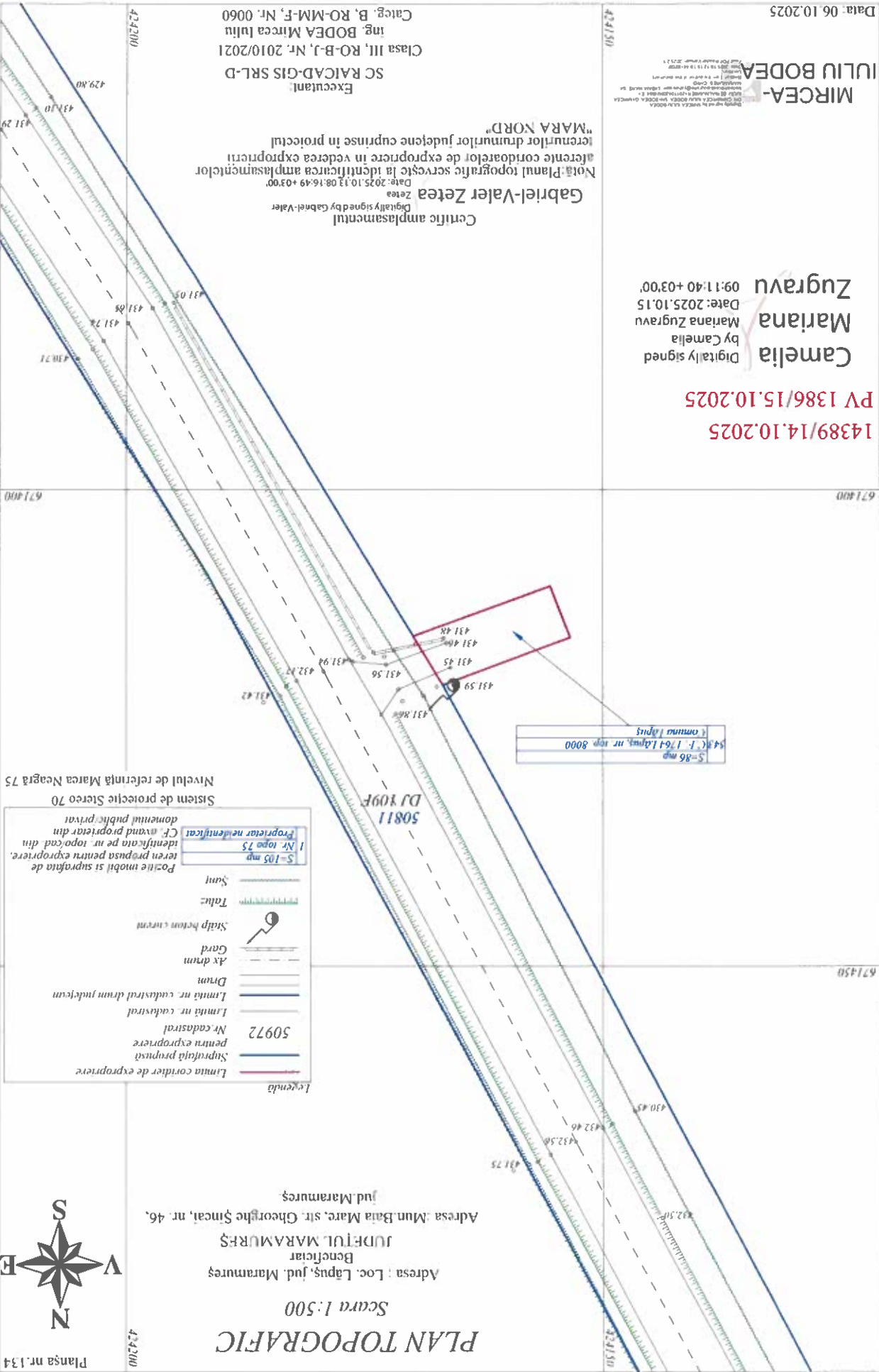
- Limita cordor de expropriere
- Suprafața propusă pentru expropriere
- 50972 Nr. cadastral pentru expropriere
- Limita nr. cadastral
- Limita nr. cadastral drum județean
- Drum
- Ax drum
- Taluz
- Sant
- Pozitie imobil si suprafața de teren propusă pentru expropriere.
- 5-105 mp identificata pe nr. topocad. din CF, având proprietar din domeniul public privat
- 542 C.F. 1-64 Lăpuș, nr. top. 7998 Proprietar identificat

Sistem de protecție Stereo 70
Nivelul de referință Marea Neagră 75



Executanți:
SC RAICAD GIS SRL-D
Clasa III, RO-B-J, Nr. 2010/2021
Ing. BODEA Mircea Iuliu
Categ. B, RO-MM-F, Nr. 0060
Data: 06.10.2025

MIRCEA-IULIU BODEA
Digitally signed by Gabriel-Valer Zetea
Date: 2025.10.13 08:15:12 +0300
Nota Planul topografic servește la identificarea amplasamentelor aferente coridoarelor de expropriere în vederea exproprierii terenurilor drumurilor județene cuprinse în proiectul "MARA NORD"



Planşa nr. 134

PLAN TOPOGRAFIC

Scara 1:500

Adresa : Loc. Lăpuş, jud. Maramureş

Beneficiar

JURPETUL MARAMUREŞ

Adresa: Mun. Baia Mare, str. Cheorlăhe Şineai, nr. 46, jud. Maramureş



Legenda

	Limita cordier de expropriere
	Suprafaţa propusă pentru expropriere
	50972 Nr cadastral
	Limita nr. cadastral
	Limita nr. cadastral drum judetean
	Drum
	Ax drum
	Gard
	Stalp beton ciment
	Talu-
	Sunt
	5-105 mp
	Nr. topo 75
	Proprietar neidentificat
	CF. avand proprietar din domeniul public privat
	teren prepusa pentru expropriere, identificata pe nr. topografic din

Sistem de proiectie Stereo 70
Nivelul de referinta Marca Neagra 75

5-86 mp
543 C. I. 1/64 Lăpuş, nr. top. 8000
1 comun Lăpuş

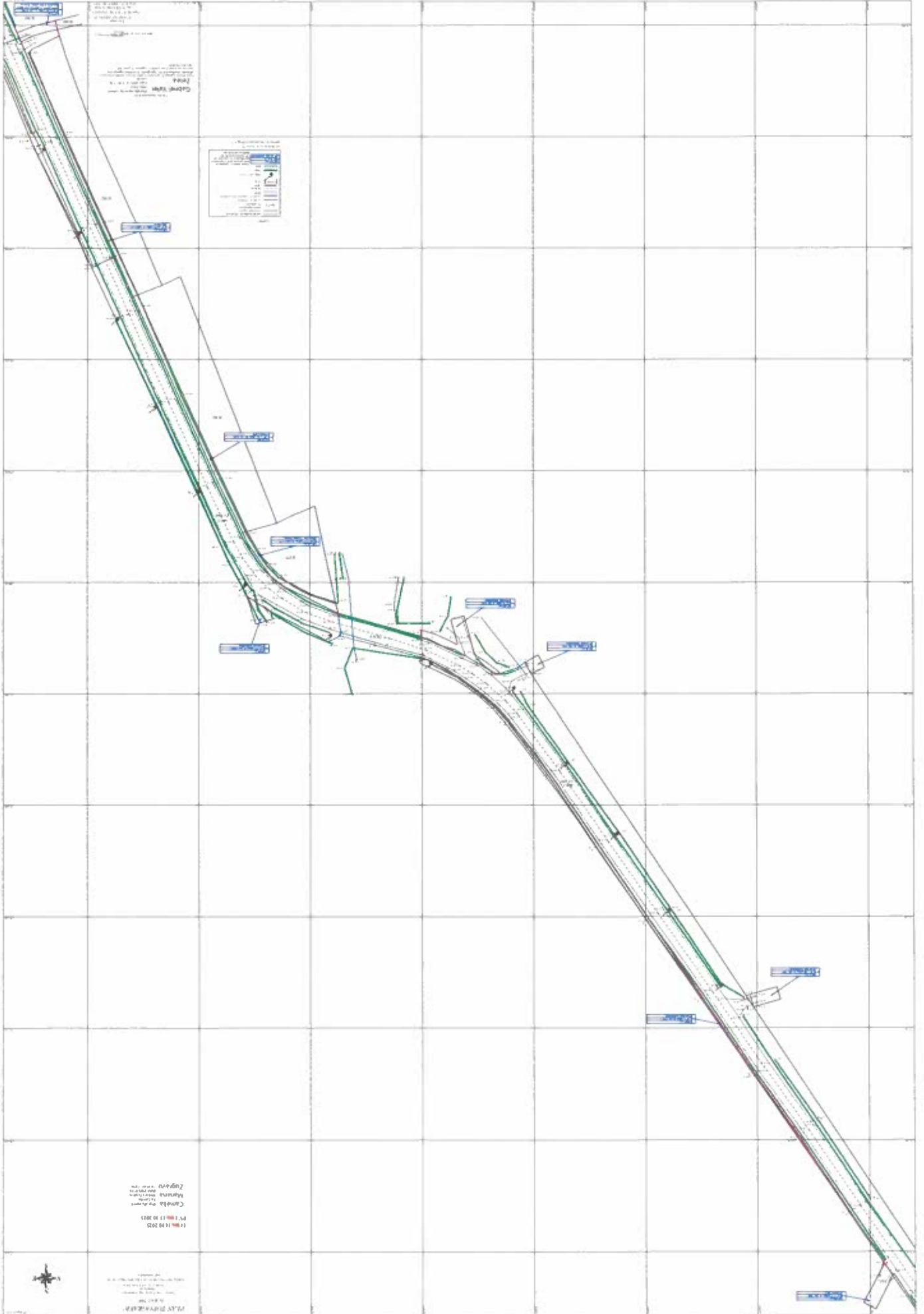
14389/14.10.2025
PV 1386/15.10.2025

Camelia
by Camelia
Mariana Zugravu
Date: 2025.10.15
09:11:40 +03:00

MIRCEA-
IULIU BODEA

Data: 06.10.2025

Certific amplasamentul
Zetea
Digitally signed by Gabriel-Valer Zetea
Date: 2025.10.13 08:16:49 +03:00
Nota: Planul topografic scris în vederea amplasamentelor
terenilor cordierilor de expropriere în vederea exproprierii
"MARA NORD"
terenurilor drumurilor judeţene cuprinse în proiectul
Executant
SC RAICAD-GIS SRL-D
Clasa III, RO-B-J, Nr. 2010/2021
ing. BODEA Mircea Iuliu
Categ. B, RO-MM-F, Nr. 0060



PLAN DE LA ROUTE
N° 100
1:1000
1985

Code	Description
1	Route principale
2	Route secondaire
3	Route tertiaire
4	Route quaternaire
5	Route quinaire
6	Route sextaire
7	Route septimaire
8	Route octavaire
9	Route nonaive
10	Route décimaire

PLAN DE LA ROUTE
N° 100
1:1000
1985

PLAN TOPOGRAFIC

Scara 1:500

Adresa : Loc. Lăpuş, jud. Maramureş

Beneficiar
JUDEȚUL MARAMUREŞ

Adresa: Muş, Băia Mare, str. Gheorghe Şincal, nr. 46,
Jud. Maramureş;



S-10 mp
555 (F. 510 Lăpuş, nr. top. 5949)
Proprietar neidentificat

670600

Legenda

Limita cordier de expropriere
Suprafaţă propusă
pentru expropriere
Nr. cadastral
50972
Limita nr. cadastral
Limita nr. cadastral
Judicem

Drum

Ax drum

Gard

Salp beton curmă

Taluz

Sam

Poziție imobil și suprafața de
teren propusă pentru expropriere.
S=105 mp
I Nr. topo 75
Proprietar neidentificat
CF, având proprietar din
domeniul public privat

Sistem de protecție Sterco 70
Nivelul de referință Marca Neagră 75

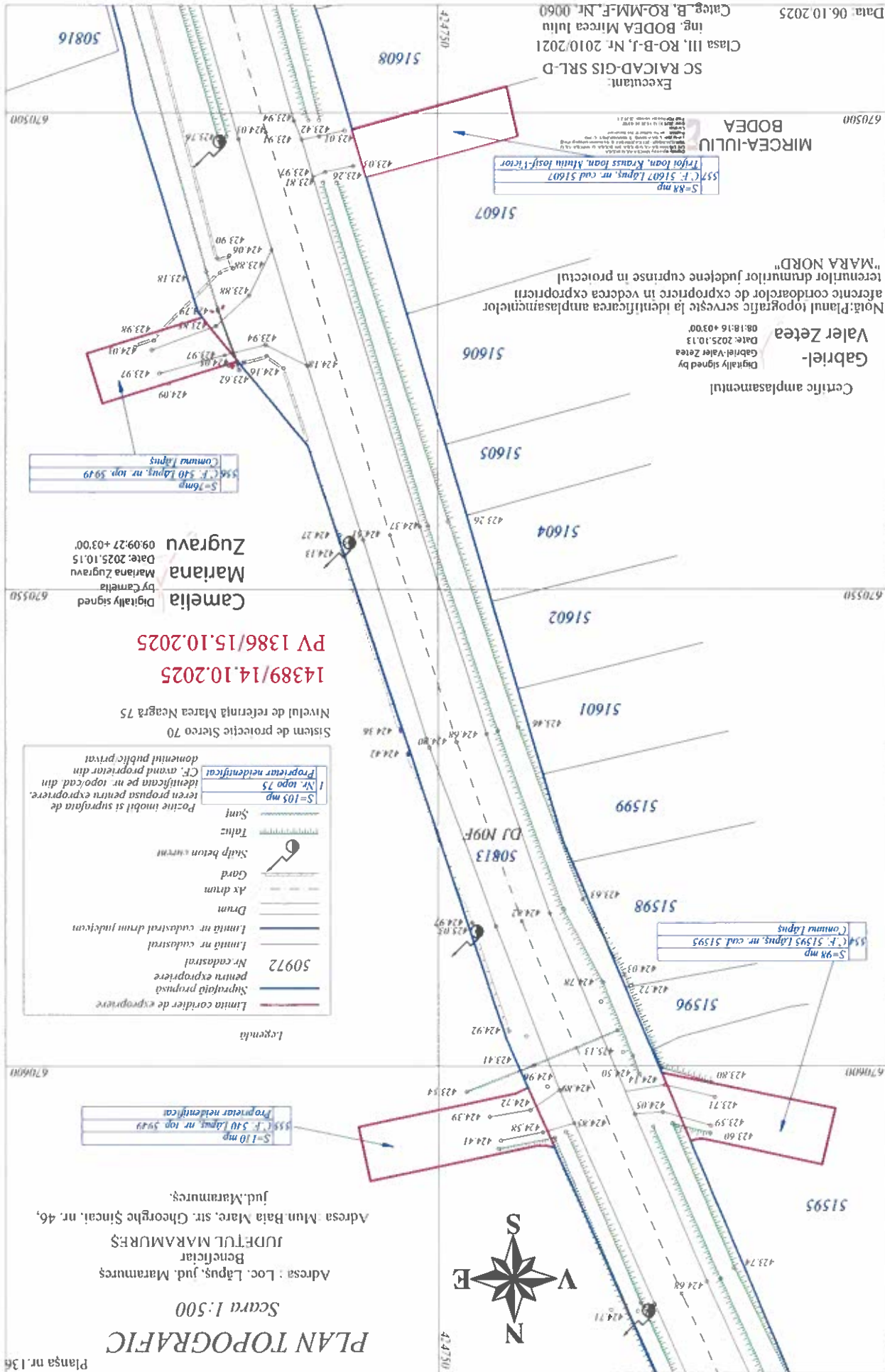
14389/14.10.2025

PV 1386/15.10.2025

Camelia
by Camelia
Digitally signed
Mariana
Zugravu
Date: 2025.10.15
09:09:27 +03:00

S=6mp
556 (F. 510 Lăpuş, nr. top. 5949)
Comuna Lăpuş

S=7mp
557 (F. 510 Lăpuş, nr. top. 5949)
Comuna Lăpuş



Certific amplasamentului

Gabriel-

Valer Zetca

Digitally signed by
Gabriel-Valer Zetca
Date: 2025.10.13
08:18:16 +03:00

Notă:Planul topografic servite la identificarea amplasamentelor
afecente cordoanelor de expropriere în vederea exproprierii
terenurilor drumurilor județene cuprinse în proiectul
"MARA NORD"

MIRCEA-IULIU
BODEA

S=84 mp
557 (F. 51607 Lăpuş, nr. cad. 51607)
Trifoi Ioan, Krauss Ioan, Mihai Iosif-Istecor

Executant:
SC RAICAD-GIS SRL-D
Clasa III, RO-B-I, Nr. 2010/2021
Ing. BODEA Mircea Iuliu
Categ. B, RO-MM-F, Nr. 0060
Data: 06.10.2025

PLAN TOPOGRAFIC

Scara 1:500

Beneficiar
Județul Maramureș
Adresa: Loc. Lăpuș, jud. Maramureș

Adresa: Mun. Baia Mare, str. Gheorghe Șincai, nr. 46.
Jud. Maramureș.

Notă: Planul topografic serveste la identificarea amplasamentelor
atermice cordoanelor de expropriere în vederea exproprierii
terenurilor drumurilor județene cuprinse în proiectul
"MARA NORD"

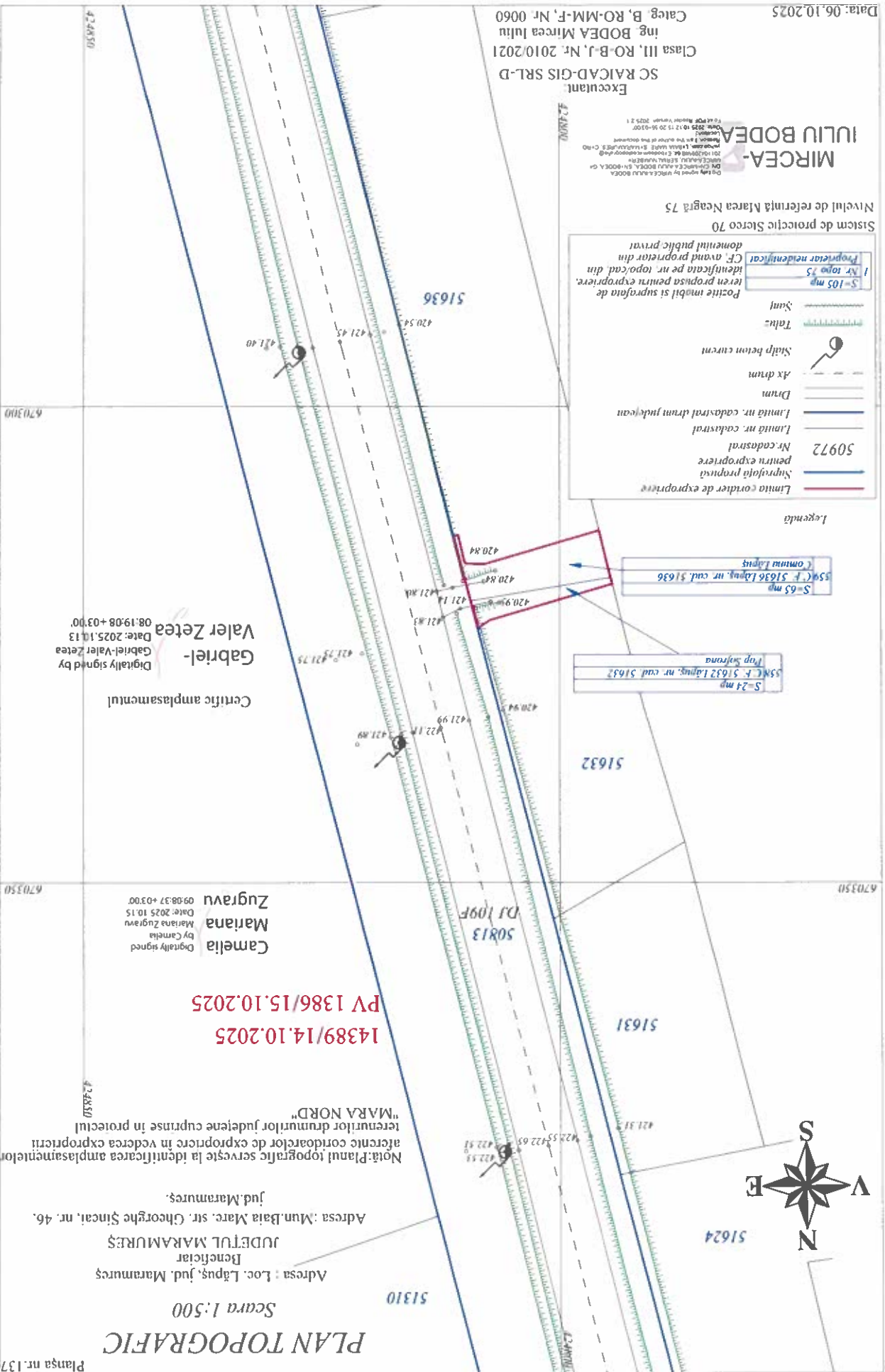
14389/14.10.2025
PV 1386/15.10.2025

Camelia
by Camelia
Mariana Zugravu
Date: 2025 10 15
09:08:37 +03:00

Centric amplasamentului
Gabriel-
Valer Zetea
Digitally signed by
Gabriel-Valer Zetea
Date: 2025.10.13
08:19:08 +03:00

670350

670300



Legenda

- Limita cordier de expropriere
- Suprafața propusă pentru expropriere
- Nr. cadastral 50972
- Limita nr. cadastral
- Limita nr. cadastral drum județean
- Drum
- Ax drum
- Stăp înclin curent
- Tăbuș
- Sunt

Poziție mobilă și suprafața de
 teren propusă pentru expropriere.
 Identificată pe nr. topo/cad. din
 I Nr. topog 75
 Proprietar identificat
 CF. având proprietate din
 domeniul public privat

Sistem de protecție Sierco 70
Nivelul de referință Marca Neagră 75

MIRCEA-BODEA
ING. BODEA MIRCEA IULIU
SC RAICAD-GIS SRL-D
Executanți

Clasa III, RO-B-J, Nr. 2010/2021
Categ. B, RO-MM-F, Nr. 0060

Data: 06.10.2025

S=24 mp
SSM C.F. 51632 Lăpuș, nr. cad. 51652
Top. Saftona

S=65 mp
SSM C.F. 51636 Lăpuș, nr. cad. 51636
Comuna Lăpuș

PLAN TOPOGRAFIC

Scara 1:500

Adresa : Loc. Lăpuș, Jud. Maramureș

Beneficiar

JUDEȚUL MARAMUREȘ

Adresa : Mun. Baia Mare, str. George Șincai, nr. 46,

Jud. Maramureș.

Nota: Planul topografic serveste la identificarea amplasamentelor alocuitorilor drumurilor de expunere în vederea expriemii terenurilor drumurilor județene cuprinse în proiectul "MARA NORD"

14389/14.10.2025

PV 1386/15.10.2025

Camelia

by Camelia

Mariana Zugravu

Date: 2025.10.15

09:07:48 +03:00

Certific amplasamentului

Gabriel-

Valer Zetea

Digitally signed by

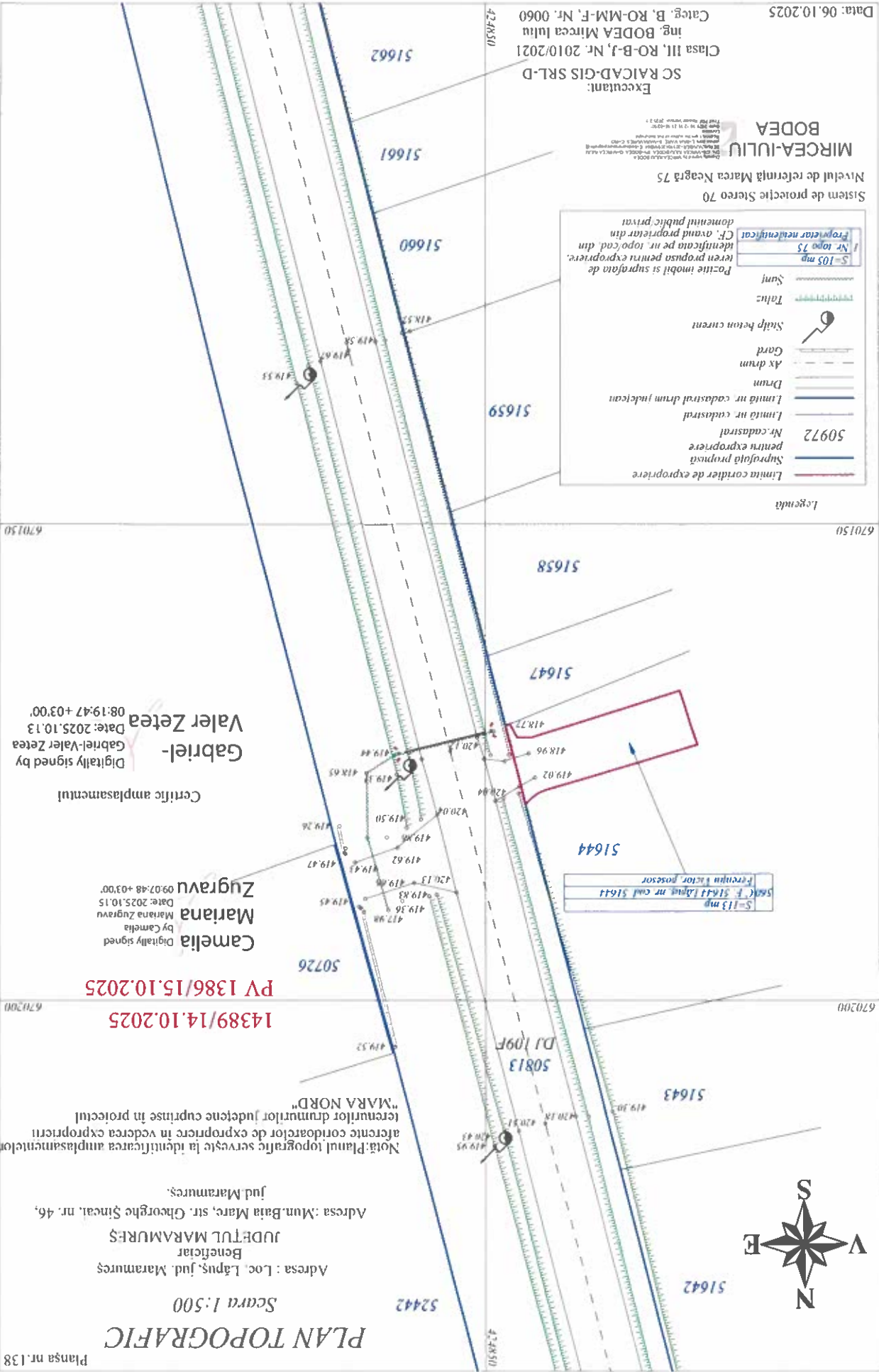
Gabriel-Valer Zetea

Date: 2025.10.13

08:19:47 +03:00

670200

670150



S=113 mp
50813 F. 51644 Lăpuș nr cad. 51644
Prețului factor posesor

Linia cordier de expunere
Suprafața propusă pentru expunere
50972 Nr. cadastral
Linia nr. cadastral
Linia nr. cadastral drum județean
Drum
As drum
Gard
Stulp beton curent
Tăluț
Sanj
Locuitor mobil și suprafața de teren propusă pentru expunere. Identificată pe nr. topo cad. din Cf. având proprietar din
5105 mp
Nr. topo 75
Proprietar neidentificat

Sistem de protecție Stereo 70
 Nivelul de referință Marea Neagră 75

Excitant:
 SC RAICAD-GIS SRL-D
 Clasa III, RO-B-J, Nr. 2010/2021
 Ing. BODEA Mircea Iuliu
 Categ. B, RO-MM-F, Nr. 0060

Data: 06.10.2025

PLAN TOPOGRAFIC

Scara 1:500

Adresa : Loc. Lăpuş, jud. Maramureş

Beneficiar

JUDEŢUL MARAMUREŞ

Adresa : Mun.Baia Mare, str. Gheorghe Şincai, nr. 46.

jud.Maramureş;

Notă:Planul topografic serveşte la identificarea amplasamentelor
afectate coridoarelor de expropriere în vederea exproprierii
terenurilor dinmuntror judeţene cuprinse în proiectul
"MARA NORD"

Camelia
by Camelia
Mariana Zugravu
Digitally signed
Date: 2025.10.15
09:07:01 +03'00'

14389/14.10.20258
PV 1386/15.10.2025



562 C. F. 540 Lăpuş, nr cad. 5950
S-1 împ
Proprietar neidentificat

Gabriel-Valer
by Gabriel-Valer
Zetca
Digitally signed
Date: 2025.10.13
08:20:47 +03'00'

669950

670000

670050

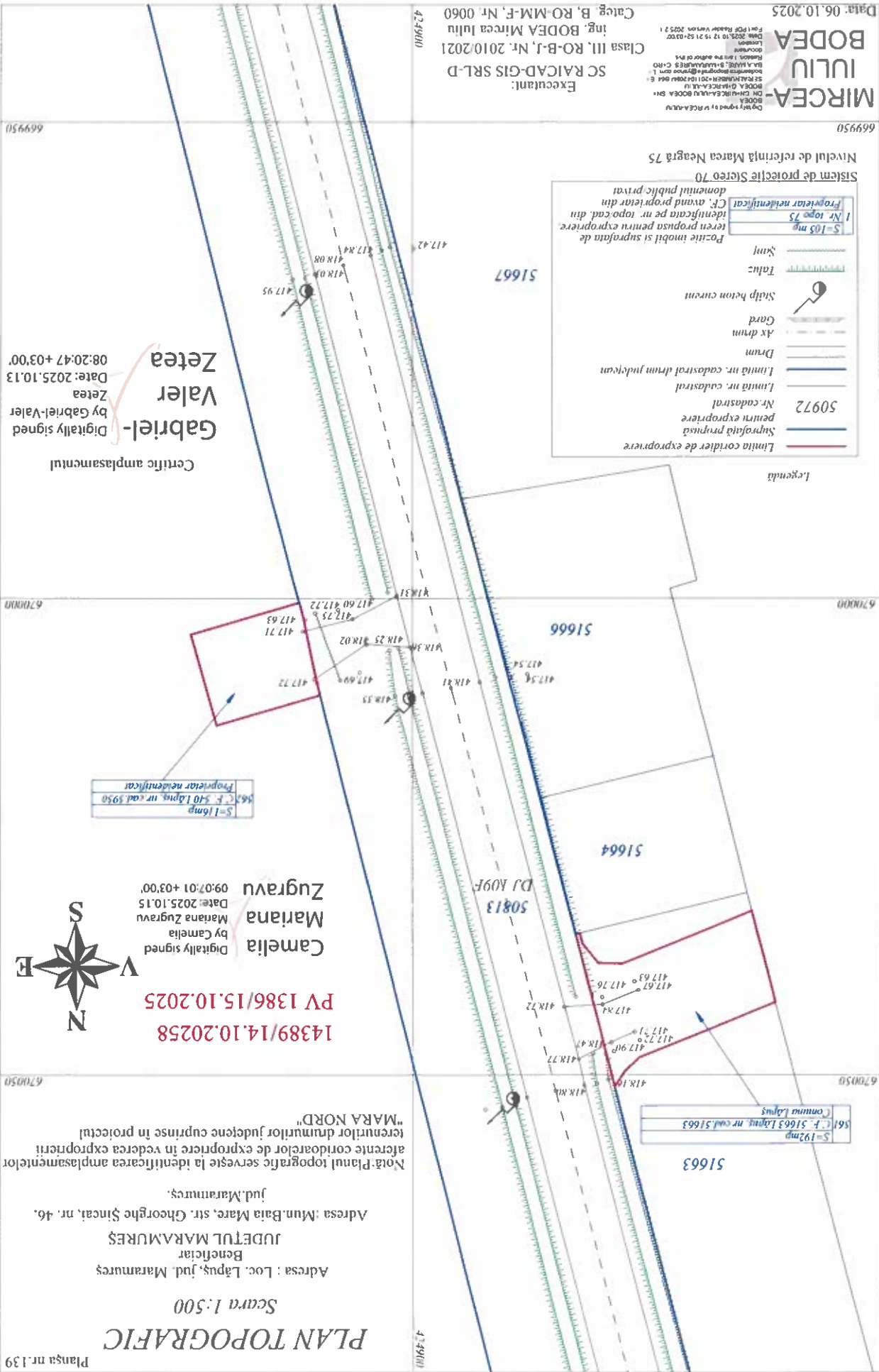
Executanți:
SC RAICAD-GIS SRL-D
Clasa III, RO-B-J, Nr. 2010/2021
Ing. BODEA Mircea Iuliu
Caleg. B, RO-MM-F, Nr. 0060
Data: 06.10.2025

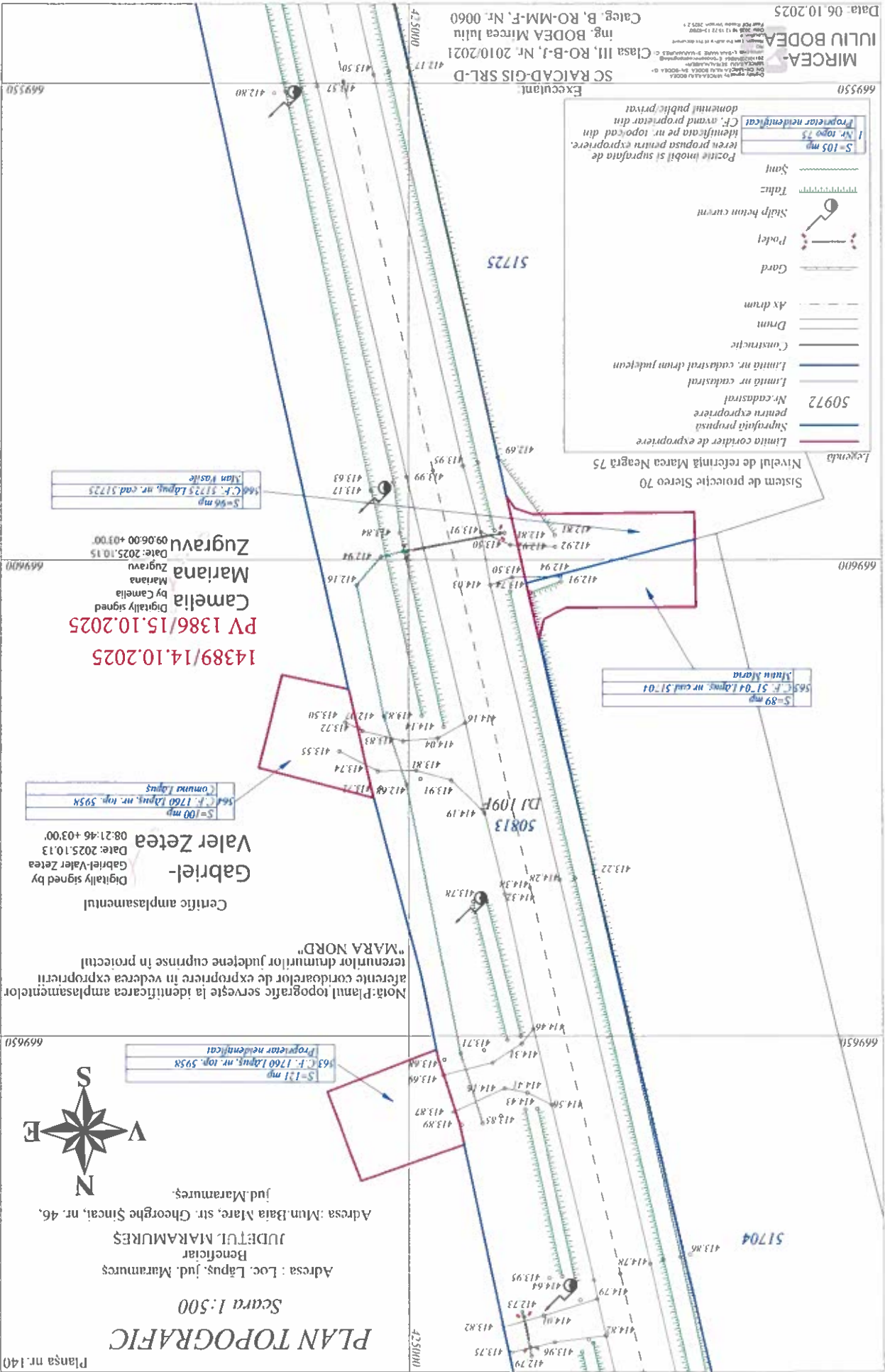
50972
Suprafață propusă pentru expropriere
Nr. cadastral
Limita nr. cadastral
Limita nr. cadastral drum judeţean
Drum
Ax drum
Gard
Stalp beton circum
Taluș
Șanț

50972
Nr. topo 75
I Nr. topo 75
I Proprietar neidentificat
CF: avand proprietar din domeniul public privat

Legenda

Sistem de protecție Stereo 70
Nivelul de referință Marca Neagră 75





Planşa nr.140

PLAN TOPOGRAFIC

Scara 1:500

Adresa : Loc. Lăpuş, Jud. Maramureş

Beneficiar

JUDETUL MARAMUREŞ

Adresa : Mun.Baia Mare, str. George Şincai, nr. 46, Jud.Maramureş.



S-121 mp
C.F. 1760 Lăpuş, nr. top. 5958
Proprietar neidentificat

Nota: Planul topografic serveste la identificarea amplasamentelor aferente cordoanelor de expropriere în vederea exproprierii terenurilor drumurilor judeţene cuprinse în proiectul "MARA NORD"

Certific amplasamentului

Gabriel-

Valer Zetea

Digitally signed by Gabriel-Valer Zetea

Date: 2025.10.13 08:21:46 +03:00

S-100 mp
C.F. 1760 Lăpuş, nr. top. 5958
Comuna Lăpuş

14389/14.10.2025

PV 1386/15.10.2025

Digitally signed by Camelia

Mariana Zugravu

Date: 2025.10.15 09:06:00 +03:00

S-96 mp
C.F. 5173 Lăpuş, nr. cad. 5173
Mun Vasile

S-89 mp
C.F. 5104 Lăpuş, nr. cad. 5104
Mun. Măraia

Sistem de proiectie Stere 70
Nivelul de referinţă Marca Neagră 75

- Legenda**
- Suprafaţa propusă pentru expropriere
 - Nr.cadastral 50972
 - Limita nr. cadastral
 - Limita nr. cadastral din judeţean
 - Construcţie
 - Drum
 - Ax drum
 - Gard
 - Podet
 - Stalp beton curvat
 - Taluş
 - Sau
 - Pozitie inobit si suprafaţa de teren propusa pentru expropriere.
 - Identificata pe nr. topografic din C.F. avand proprietar din domeniul public/privat

MIRCEA-
ING. BODEA MIRCEA IULIU
Clasa III, RO-B-1, Nr. 2010/2021
SC RAICAD-GIS SRL-D
Executant
Categ. B, RO-MM-F, Nr. 0060
Data: 06.10.2025

PLAN TOPOGRAFIC

SCARA 1:500

Adresa : Loc. Lăpuș, jud. Maramureș

JUDEȚUL MARAMUREȘ

Adresa : Mun. Bata Mare, str. George Șincai,

nr. 46, jud. Maramureș,

668100



14389/14.10.2025
PV 1386/15.140.2025

Camelia
Mariana
Zugravu
Digitally signed by
Camelia Mariana
Zugravu
Date: 2025.10.15
09:02:25 +0300.

51489
400.81
400.99
401.07
401.10
401.11
401.12
401.13
401.14
401.15
401.16
401.17
401.18
401.19
401.20
401.21
401.22
401.23
401.24
401.25
401.26
401.27
401.28
401.29
401.30
401.31
401.32
401.33
401.34
401.35
401.36
401.37
401.38
401.39
401.40
401.41
401.42
401.43
401.44
401.45
401.46
401.47
401.48
401.49
401.50
401.51
401.52
401.53
401.54
401.55
401.56
401.57
401.58
401.59
401.60
401.61
401.62
401.63
401.64
401.65
401.66
401.67
401.68
401.69
401.70
401.71
401.72
401.73
401.74
401.75
401.76
401.77
401.78
401.79
401.80
401.81
401.82
401.83
401.84
401.85
401.86
401.87
401.88
401.89
401.90
401.91
401.92
401.93
401.94
401.95
401.96
401.97
401.98
401.99
402.00

S-143 mp
576 E 51489 Lăpuș nr cad 51489
C omuna Lăpuș

S-91 mp
576 E 51519 Lăpuș nr cad 51519
C omuna Lăpuș

51225
401.02
401.03
401.04
401.05
401.06
401.07
401.08
401.09
401.10
401.11
401.12
401.13
401.14
401.15
401.16
401.17
401.18
401.19
401.20
401.21
401.22
401.23
401.24
401.25
401.26
401.27
401.28
401.29
401.30
401.31
401.32
401.33
401.34
401.35
401.36
401.37
401.38
401.39
401.40
401.41
401.42
401.43
401.44
401.45
401.46
401.47
401.48
401.49
401.50
401.51
401.52
401.53
401.54
401.55
401.56
401.57
401.58
401.59
401.60
401.61
401.62
401.63
401.64
401.65
401.66
401.67
401.68
401.69
401.70
401.71
401.72
401.73
401.74
401.75
401.76
401.77
401.78
401.79
401.80
401.81
401.82
401.83
401.84
401.85
401.86
401.87
401.88
401.89
401.90
401.91
401.92
401.93
401.94
401.95
401.96
401.97
401.98
401.99
402.00

50815
401.58
401.59
401.60
401.61
401.62
401.63
401.64
401.65
401.66
401.67
401.68
401.69
401.70
401.71
401.72
401.73
401.74
401.75
401.76
401.77
401.78
401.79
401.80
401.81
401.82
401.83
401.84
401.85
401.86
401.87
401.88
401.89
401.90
401.91
401.92
401.93
401.94
401.95
401.96
401.97
401.98
401.99
402.00

50972
400.97
400.98
400.99
401.00
401.01
401.02
401.03
401.04
401.05
401.06
401.07
401.08
401.09
401.10
401.11
401.12
401.13
401.14
401.15
401.16
401.17
401.18
401.19
401.20
401.21
401.22
401.23
401.24
401.25
401.26
401.27
401.28
401.29
401.30
401.31
401.32
401.33
401.34
401.35
401.36
401.37
401.38
401.39
401.40
401.41
401.42
401.43
401.44
401.45
401.46
401.47
401.48
401.49
401.50
401.51
401.52
401.53
401.54
401.55
401.56
401.57
401.58
401.59
401.60
401.61
401.62
401.63
401.64
401.65
401.66
401.67
401.68
401.69
401.70
401.71
401.72
401.73
401.74
401.75
401.76
401.77
401.78
401.79
401.80
401.81
401.82
401.83
401.84
401.85
401.86
401.87
401.88
401.89
401.90
401.91
401.92
401.93
401.94
401.95
401.96
401.97
401.98
401.99
402.00

50120
401.43
401.44
401.45
401.46
401.47
401.48
401.49
401.50
401.51
401.52
401.53
401.54
401.55
401.56
401.57
401.58
401.59
401.60
401.61
401.62
401.63
401.64
401.65
401.66
401.67
401.68
401.69
401.70
401.71
401.72
401.73
401.74
401.75
401.76
401.77
401.78
401.79
401.80
401.81
401.82
401.83
401.84
401.85
401.86
401.87
401.88
401.89
401.90
401.91
401.92
401.93
401.94
401.95
401.96
401.97
401.98
401.99
402.00

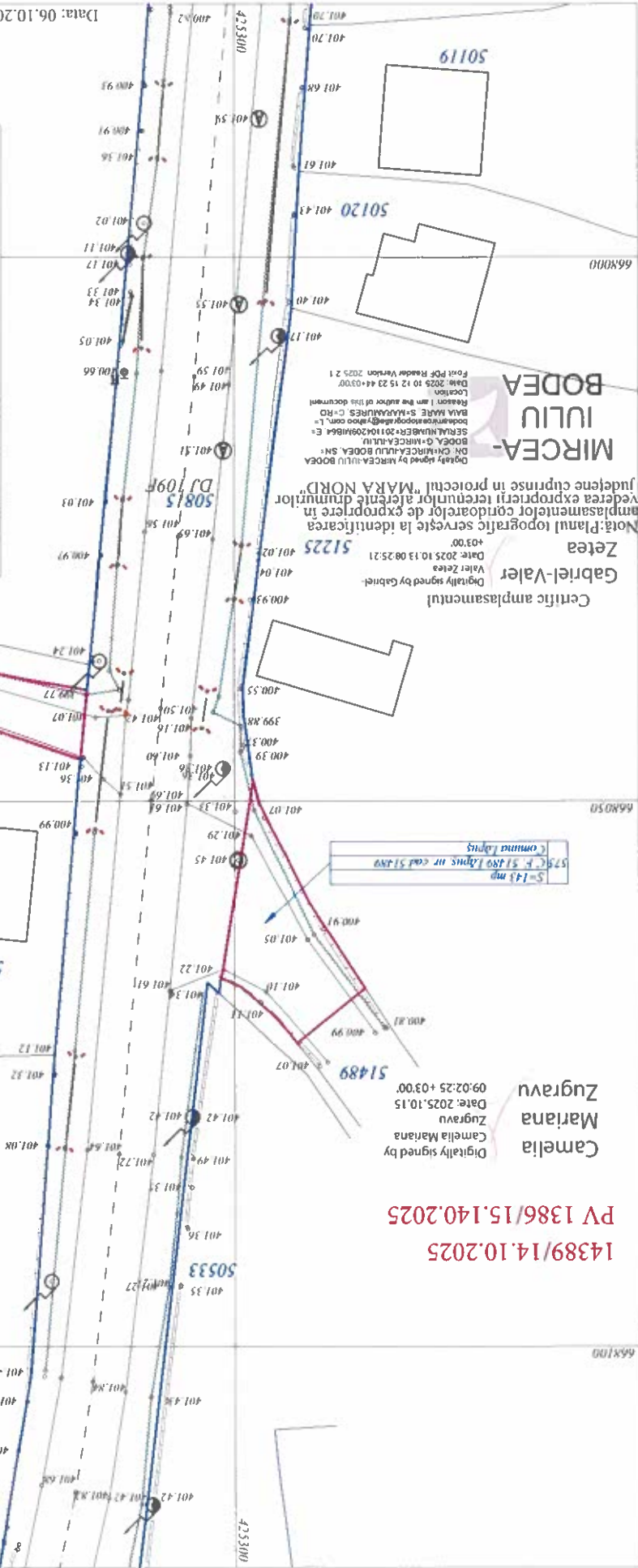
50119
401.68
401.69
401.70
401.71
401.72
401.73
401.74
401.75
401.76
401.77
401.78
401.79
401.80
401.81
401.82
401.83
401.84
401.85
401.86
401.87
401.88
401.89
401.90
401.91
401.92
401.93
401.94
401.95
401.96
401.97
401.98
401.99
402.00

423300
400.92
400.93
400.94
400.95
400.96
400.97
400.98
400.99
401.00
401.01
401.02
401.03
401.04
401.05
401.06
401.07
401.08
401.09
401.10
401.11
401.12
401.13
401.14
401.15
401.16
401.17
401.18
401.19
401.20
401.21
401.22
401.23
401.24
401.25
401.26
401.27
401.28
401.29
401.30
401.31
401.32
401.33
401.34
401.35
401.36
401.37
401.38
401.39
401.40
401.41
401.42
401.43
401.44
401.45
401.46
401.47
401.48
401.49
401.50
401.51
401.52
401.53
401.54
401.55
401.56
401.57
401.58
401.59
401.60
401.61
401.62
401.63
401.64
401.65
401.66
401.67
401.68
401.69
401.70
401.71
401.72
401.73
401.74
401.75
401.76
401.77
401.78
401.79
401.80
401.81
401.82
401.83
401.84
401.85
401.86
401.87
401.88
401.89
401.90
401.91
401.92
401.93
401.94
401.95
401.96
401.97
401.98
401.99
402.00

Executanți:
SC RAICAD-GIS SRL-D
Clasa III, RO-B-J, Nr. 2010/2021
ing. BODEA Mircea Iuliu
Categ. B, RO-MM-F, Nr. 0060
4233300

Legenda

- Limita contidor de expropriere
- Suprafata propusa pentru expropriere
- Nr. cadastral
- Limita nr. cadastral
- Limita nr. cadastral drum județean
- Construcție
- Drum
- Ax drum
- Gard
- Podet
- Stalp beton curven
- Stalp de iluminat
- Hidranți
- Amn
- Rețea apa
- Taluș
- Smi
- Fozite imobil și suprafața de teren propusă pentru expropriere
- S-105 mp
- Nr. topog 75
- Identificata pe nr. topocad din CF. având proprietar din domeniul public privat



Notă: Planul topografic servește la identificarea amplasamentelor contidorilor de expropriere în vederea exproprierii terenurilor alocate drumurilor județene cuprinse în proiectul "MARA NORD".

Digitally signed by MIRCEA IULIU BODEA
DN: CN=MIRCEA IULIU BODEA, SN= BODEA, O=MIRCEA IULIU BODEA, E= bodea@mircea-iuliu-bodea.com, OU= BATA MARE S-MARAMUREȘ, C=RO
Reason: I am the author of this document
Date: 2025.10.12 12:23:44+0300
Location: Front PDF Reader Version 2025.2.1

Certific amplasamentul
Gabriel-Valer
Zetea
Digitally signed by Gabriel-Valer Zetea
Date: 2025.10.13 08:25:21
+0300

PLAN TOPOGRAFIC


Scara 1:500

Adresa: Loc. Lăpuș, jud. Maramureș
Beneficiar:

JUDEȚUL MARAMUREȘ
Adresa: Mun. Baia Mare, str. Gheorghe Șincai, nr. 46
jud. Maramureș

14389/14.140.2025
PV 1386/15.10.2025

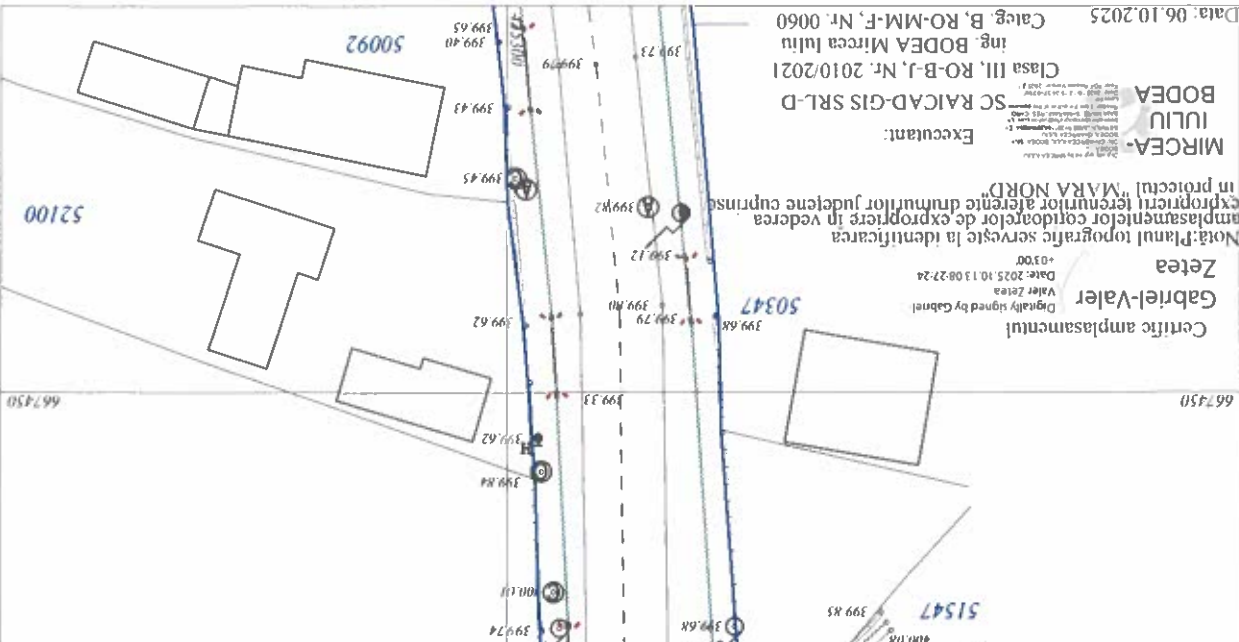
Camelia
Mariana
Zugravu
Digitally signed by
Camelia Mariana
Zugravu
Date: 2025.10.15
08:58:55 +0300



Legenda

	Limita cordier de expropriere
	Suprafață propusă pentru expropriere
	Nr. cadastral
	Limita nr. cadastral
	Limita nr. cadastral drum județean
	construcție
	Drum
	Ax drum
	Podet
	Stulp beton curent
	Stalp de iluminat
	Canun
	Rețea apă
	Taluz
	Stm
	Locuie imobil si suprafața de teren propusă pentru expropriere
	Nr. topo 75
	Identificarea pe nr. topo/cad. din CF. având proprietar din domeniul public/privat
	Proprietar neidentificat

Sistem de proiecte Stereo 70
Nivelul de referință Marea Neagră 75



Centric amplasamentul
Gabriel-Valer
Zetea
Digitally signed by Gabriel-Valer Zetea
Date: 2025.10.13 08:27:24
+0300

Nota: Planul topografic serveste la identificarea amplasamentelor cordierilor de expropriere in vederea expropriierii terenurilor aflate in drumul județean cuprins in proiectul "MARA NORD"

MIRCEA-IULIU
BODEA
SC RAICAD-GIS SRL-D
Executant:

Clasa III, RO-B-J, Nr. 2010/2021
Ing. BODEA Mircea Iuliu
Categ. B, RO-MM-F, Nr. 0060
Data: 06.10.2025

PLAN TOPOGRAFIC

Scara 1:500

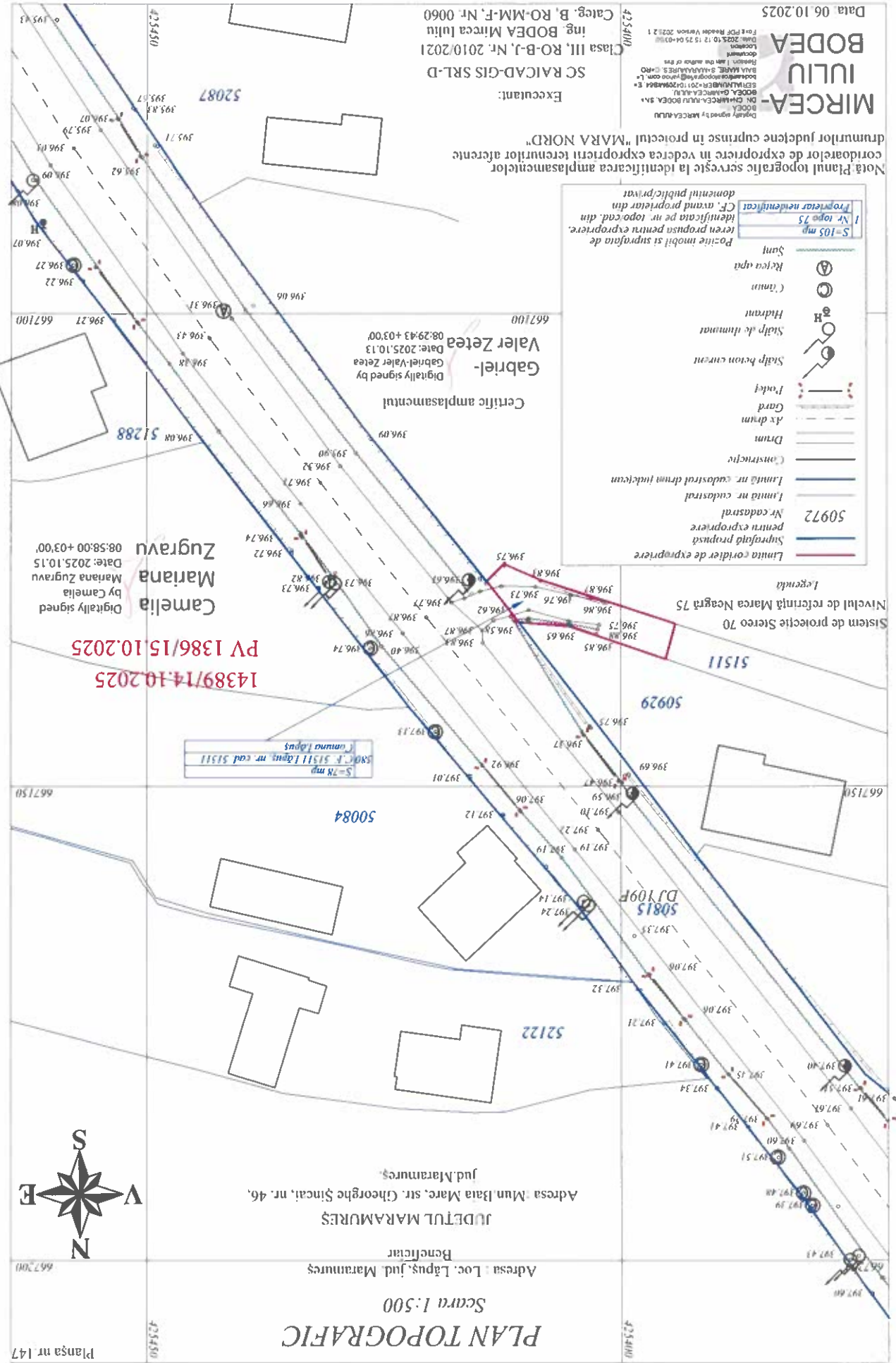
Adresa : Loc. Lăpuș, jud. Maramureș

Beneficiar

JUDEȚUL MARAMUREȘ

Adresa : Mun. Baia Mare, str. Gheorghe Șincai, nr. 46,

jud. Maramureș.



50972
Nr. cadastral pentru expropriere

Suprafață propusă pentru expropriere

Limita nr. cadastral

Limita nr. cadastral din județ

Limita nr. cadastral din județ

Construcție

Drum

Ac drum

Gard

Foșet

Saltp beton curent

Saltp de iluminat

Hydrant

(tâmb)

Rețea apă

Sunt

1 S=105 mp
Nr. topo 75
Identificata pe nr. topo. cad. din

Protejar neidentificat

CF, având proprietar din

domeniul public/private

Nota: Poziție imobil și suprafața de teren propusă pentru expropriere.

MIRCEA IULIU BODEA

Digitally signed by MIRCEA IULIU BODEA, DN: CN=MIRCEA IULIU BODEA, SN=SERIULUMBER+2011020808041, E=SERIULUMBER@2011020808041@bodea.ro, OU=BAIA MARE, O=BAIA MARE, CN=BAIA MARE, C=RO

Executant: SC RAICAD-GIS SRL-D
ing. BODEA Mircea Iuliu
Clasa III, RO-B-J, Nr. 2010/2021
Categ. B, RO-MM-F, Nr. 0060

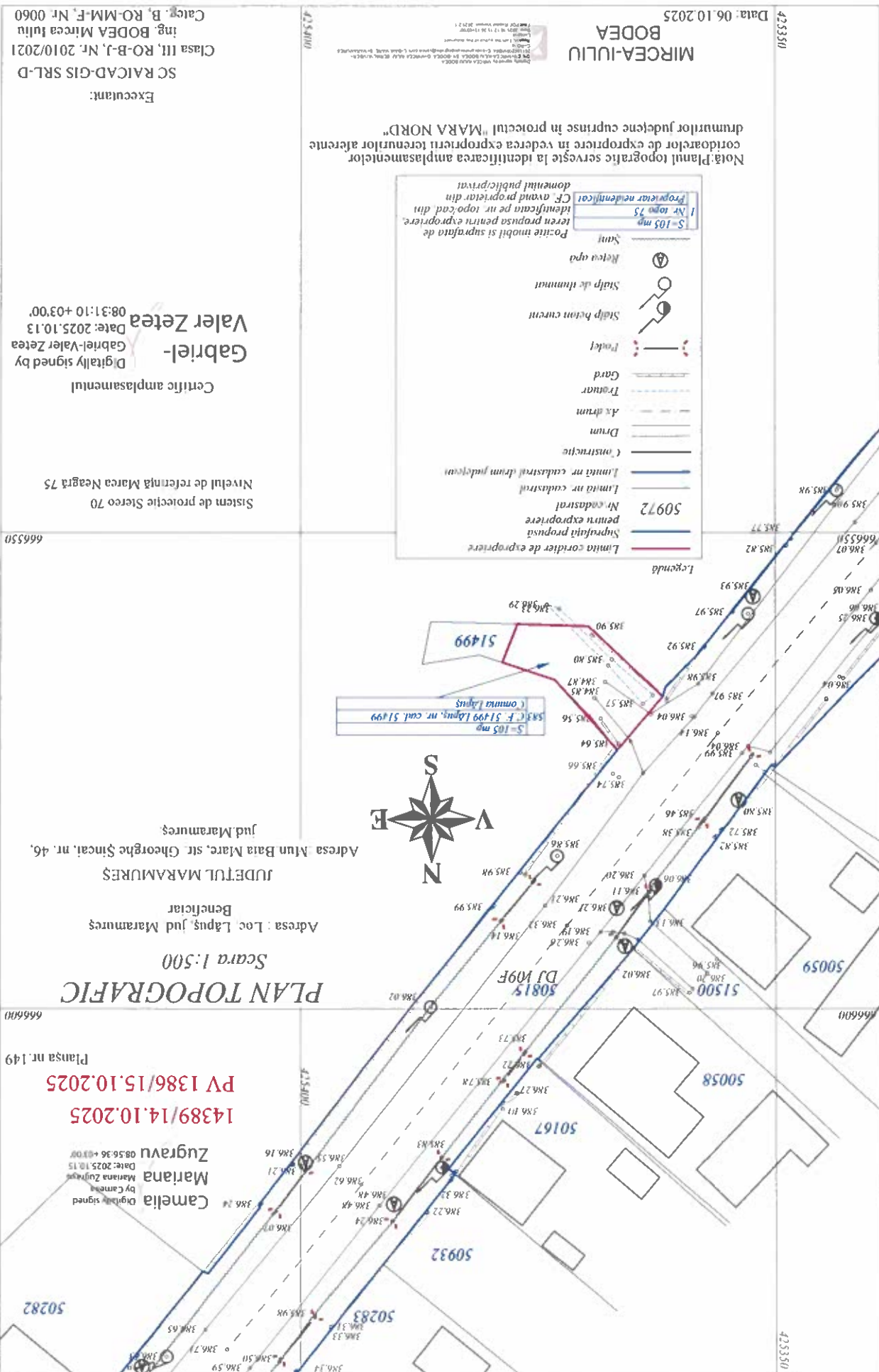
Data 06.10.2025

Nota: Planul topografic servește la identificarea amplasamentelor coridoarelor de expropriere în vederea exproprierii terenurilor aferente drumurilor județene cuprinse în proiectul "MARIA NORD"

14389/14.10.2025
PV 1386/15.10.2025

Camelia Mariana Zugravu
Digitally signed
Date: 2025.10.15
08:58:00 +03'00'

Gabriel-Valer Zetea
Digitally signed by
Gabriel-Valer Zetea
Date: 2025.10.13
08:29:43 +03'00'



SC RAICAD-GIS SRL-D
 ing. BODEA Mircea Iuliu
 Cate. B, RO-MM-F, Nr. 0060

Centric amplasamentul
 Gabriel-Valer Zetza
 Date: 2025.10.13
 Digitally signed by Gabriel-Valer Zetza
 08:31:10 +03'00'

Sistem de proiectie Stereo 70
 Nivelul de referinta Marca Neagra 75

Nota: Planul topografic serveste la identificarea amplasamentelor
 cordoanelor de expropriere in vederea expropriarii terenurilor aferente
 drumurilor județene cuprinse în proiectul "MARA NORD"

MIRCEA-IULIU
 BODEA
 Data: 06.10.2025
 423350

Legenda

- Linia cordier de expropriere
- Linia nr. cadastral
- Linia nr. cadastral drum județean
- Construcție
- Drum
- Ac drum
- Trotuar
- Gard
- Foșet
- Stalp beton curent
- Stalp de iluminat
- Rețea apă
- Scari
- Linia nr. cadastral
- Linia nr. cadastral drum județean
- Suprafața propusă pentru expropriere
- Limita nr. cadastral
- Limita nr. cadastral drum județean
- Proprietar neidentificat
- CF, având proprietar din teren propusă pentru expropriere
- Identificată pe nr. topocad din Nr. topo 75
- S=105 mp
- Proprietar neidentificat
- Comuna Lăpuș
- Sr. C.F. 51499 Lăpuș, nr. cul. 51499

JUDETUL MARAMURES
 Adresa: Mun. Baia Mare, str. Gheorghe Șincai, nr. 46, Jud. Maramures

SCARA 1:500
 Adresa: Loc. Lăpuș, Jud. Maramures
 Beneficiar

PLAN TOPOGRAFIC

14389/14.10.2025
 PV 1386/15.10.2025
 Planșa nr. 149

Camelia
 Mariana Zugravu
 Date: 2025.10.15
 08:56:36 +03'00'

50282

50283

50932

50167

50815

51500

50059

666550

666550

423350

PLAN TOPOGRAFIC

Scara 1:500

Adresa : Loc. Iăpuș, jud. Maramureș

Beneficiar

Adresa : Mun. Baia Mare, str. George Șincai, nr. 46.

jud. Maramureș.

JUDEȚUL MARAMUREȘ

Centric amplasamentul

Gabriel-Valer Zetcea

Digitally signed by Gabriel-Valer Zetcea

Date: 2025.10.13 08:32:48 +0300

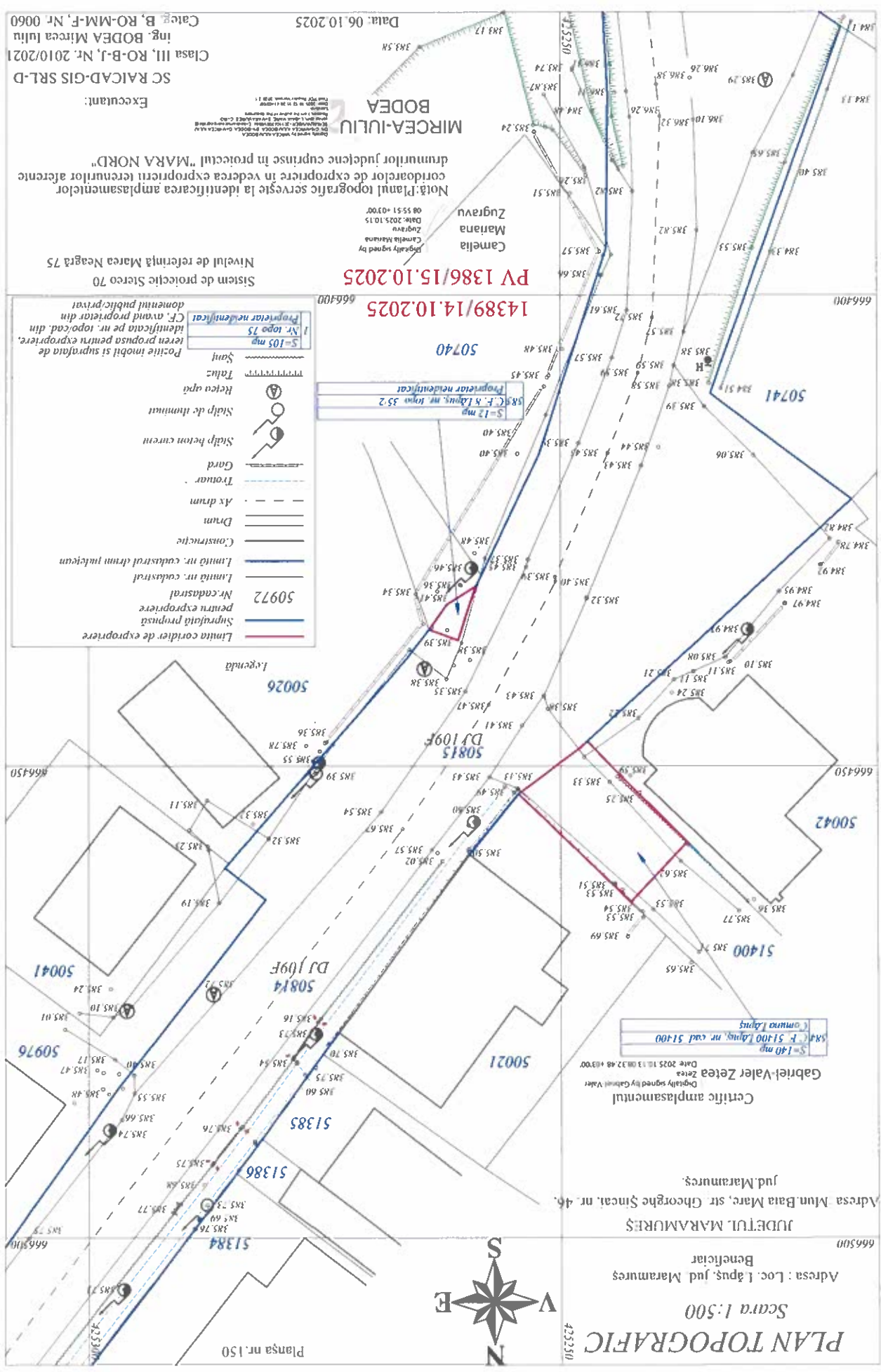
S=140 mp

P 51400 (mp, nr. cad. 51400)

Comuna Iăpuș



Planșa nr. 150



Legenda

	Limita corțier de expropriere
	Suprafața propusă pentru expropriere
	Limita nr. cadastral
	Limita nr. cadastral drum public
	Construcție
	Drum
	Ax drum
	Trotuar
	Gard
	Stălp beton cremen
	Stălp de iluminat
	Rețea apă
	Taluz
	Sonă

1 Nr. topo 15
S=105 mp
Proprietar neidentificat
CF, având proprietar din domeniul public/privat

50972
Nr. cadastral
Limita nr. cadastral
Limita nr. cadastral drum public

50740
S=12 mp
C.F. Ș. Iăpuș, nr. topog. 35.2
Proprietar neidentificat

Sistem de proiecte Stereo 70
Nivelul de referință Marca Neagră 75

Camelia Mariana Zugravu
Digitally signed by Camelia Mariana Zugravu
Date: 2025.10.15 08:55:14 +0300

Notă: Planul topografic serveste la identificarea amplasamentelor corțierilor de expropriere în vederea exproprierii terenurilor alocate drumurilor județene cuprinse în proiectul "MARIA NORD".

MIRCEA-IULIU BODEA
Digitally signed by Mircea Iuliu Bodea
Date: 2025.10.15 08:55:14 +0300

Executant:
SC RAICAD-GIS SRL-D
Clasa III, RO-B-J, Nr. 2010/2021
ing. BODEA Mircea Iuliu
Calea B, RO-MM-F, Nr. 0060

Data: 06.10.2025

PLAN TOPOGRAFIC

Scara 1:500

Adresa : Loc. Lăpuș, Jud. Maramureș

JUDEȚUL MARAMUREȘ

Adresa : Mun.Bara Mare, str. Gheorghe Șincai, nr. 46, Jud.Maramureș.

Camelia
Mariana
Zugray
Digitally signed
By Camelia
Mariana
Zugray
Date: 2025.10.25
08:55:09 +03:00

14389/14.10.2025

PV 1386/15.10.2025

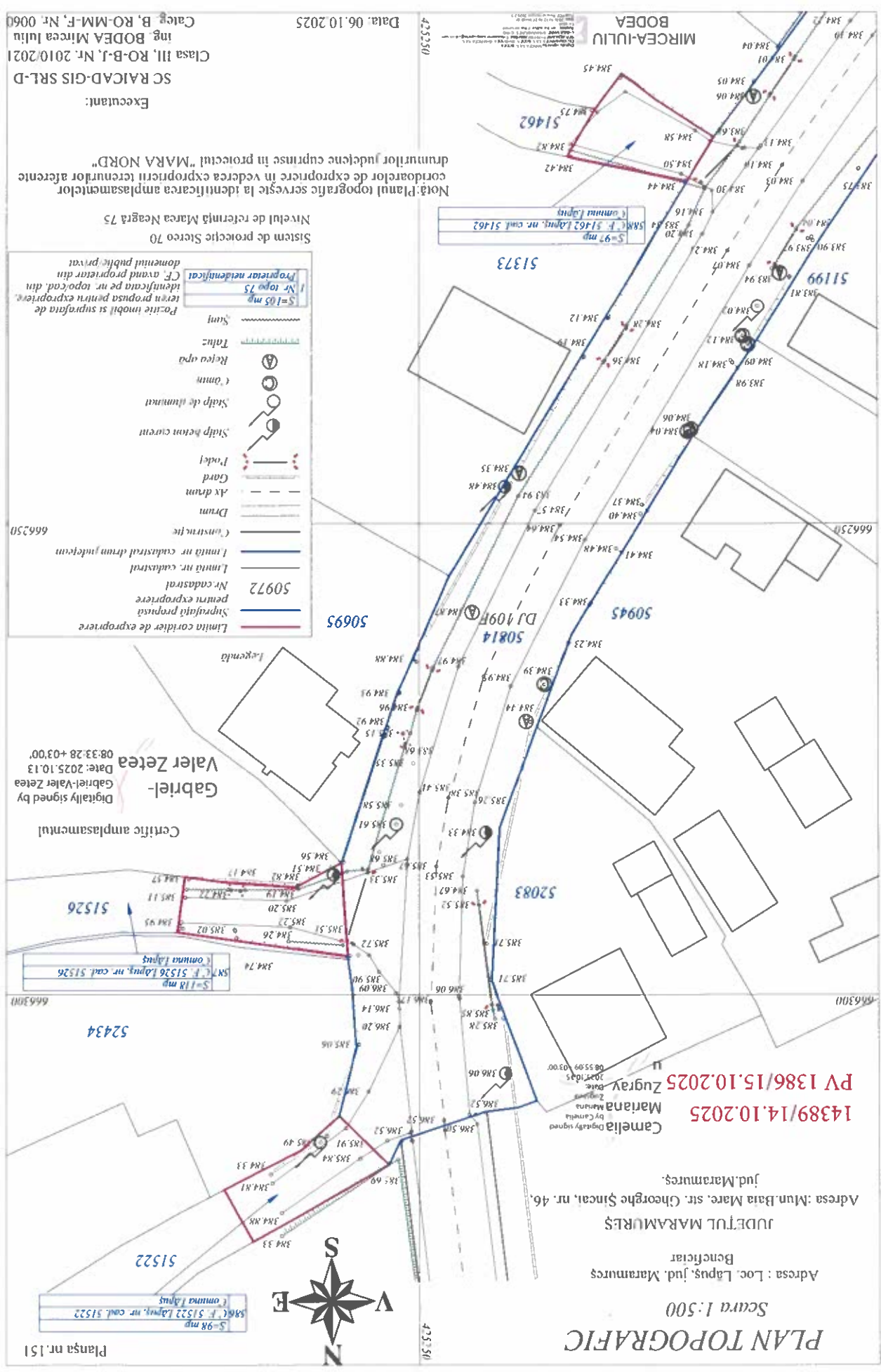
Planșa nr.151

S=98 mp
Nr.cadastral
51522 Lăpuș, nr.cad. 51522
(comuna Lăpuș

S=118 mp
Nr.cadastral
51526 Lăpuș, nr.cad. 51526
(comuna Lăpuș

S=97 mp
Nr.cadastral
51462 Lăpuș, nr.cad. 51462
(comuna Lăpuș

S=05 mp
Nr.cadastral
51373 Lăpuș, nr.cad. 51373
(comuna Lăpuș



Certific amplasamentului
Digitally signed by
Gabriel-Valer Zetea
Date: 2025.10.13
08:33:28 +03:00

50972
Nr.cadastral
pentru expropriere
Suprafața propusă
pentru expropriere

- Limita coridor de expropriere
- Suprafața propusă pentru expropriere
- Nr.cadastral 50972
- Limita nr. cadastral
- Limita nr. cadastral din județ
- (construcție
- Drum
- Ax drum
- Gard
- Podul
- Stăp beton curent
- Stăp de iluminat
- Stăp
- Rețea apă
- Taluș
- Sum
- Locați imobil și suprafața de teren propusă pentru expropriere
- Identificata pe nr. topocad. din CF, având proprietar din domeniul public privat

Notă:Planul topografic servesc la identificarea amplasamentelor coridoarelor de expropriere în vederea exproprierii terenurilor alocate drumurilor județene cuprinse în proiectul "MARIA NORD"

Sistem de proiectie Sterea 70
Nivelul de referință Marca Neagră 75

Executant:
SC RAICAD-GIS SRL-D
Clasa III, RO-B-I, Nr. 2010/2021
Ing. BODEA Mircea Iuliu
Categ. B, RO-MM-F, Nr. 0060

Data, 06.10.2025

475750

475750

PLAN TOPOGRAFIC

Scara 1:500

Adresa : Loc. Lăpuș, jud. Maramureș

JUDEȚUL MARAMUREȘ
Adresa : Mun. Băia Mare, str. George Șincai, nr. 46, jud. Maramureș.

14389/14.10.2025
PV 1386/15.10.2025

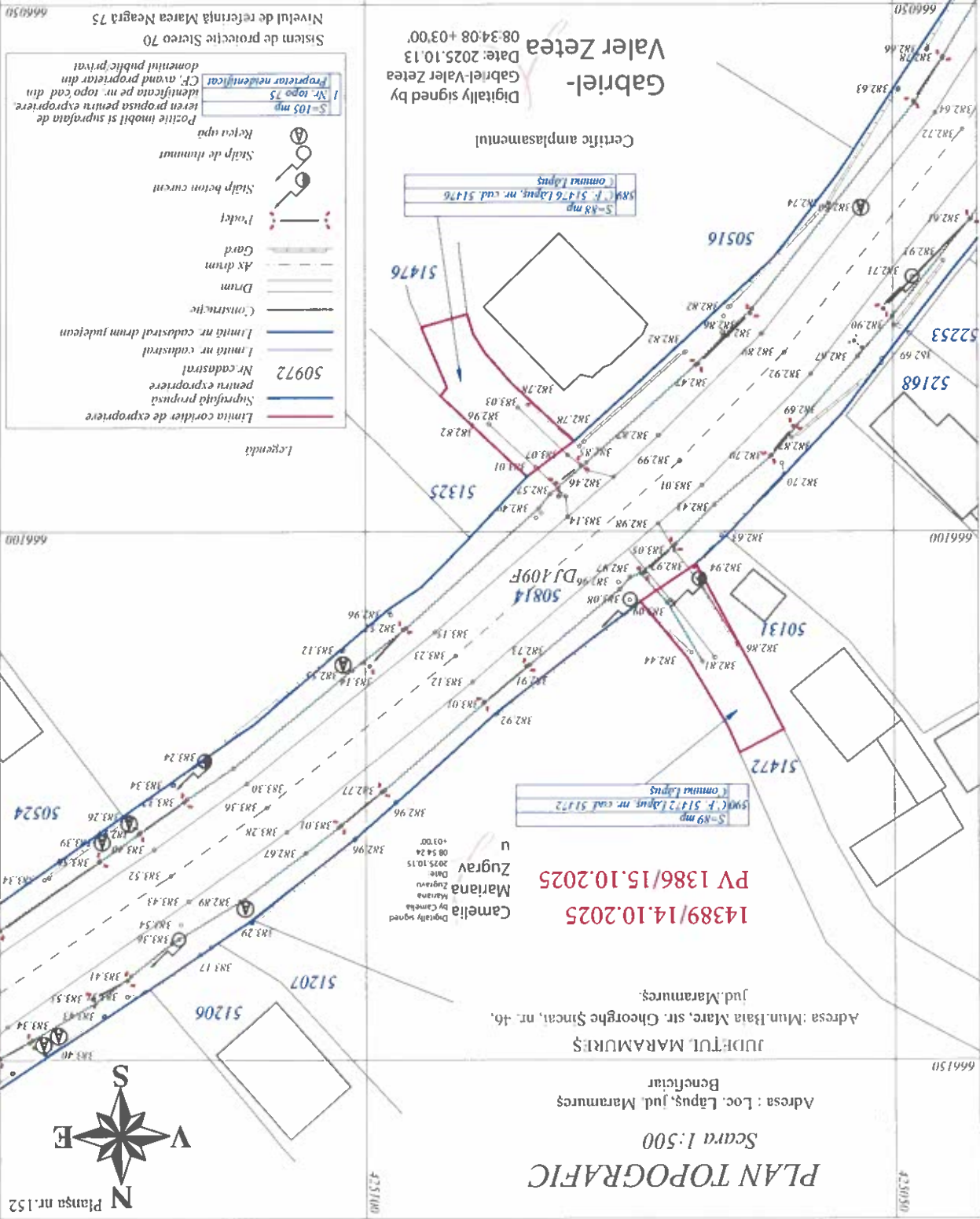
Camelia
Mariana
Zugrav
u
Digitally signed
by
Camelia
Mariana
Zugrav
Date: 2025.10.15
08:54:24
+0300

S-89 mp
F. 5172 Lăpuș, nr. cad. 5172
[Omnium Lapsus]

S-88 mp
F. 5176 Lăpuș, nr. cad. 5176
[Omnium Lapsus]

Certific amplasamentului

Gabriel-Valer Zetea
Digitally signed by
Gabriel-Valer Zetea
Date: 2025.10.13
08:34:08 +0300



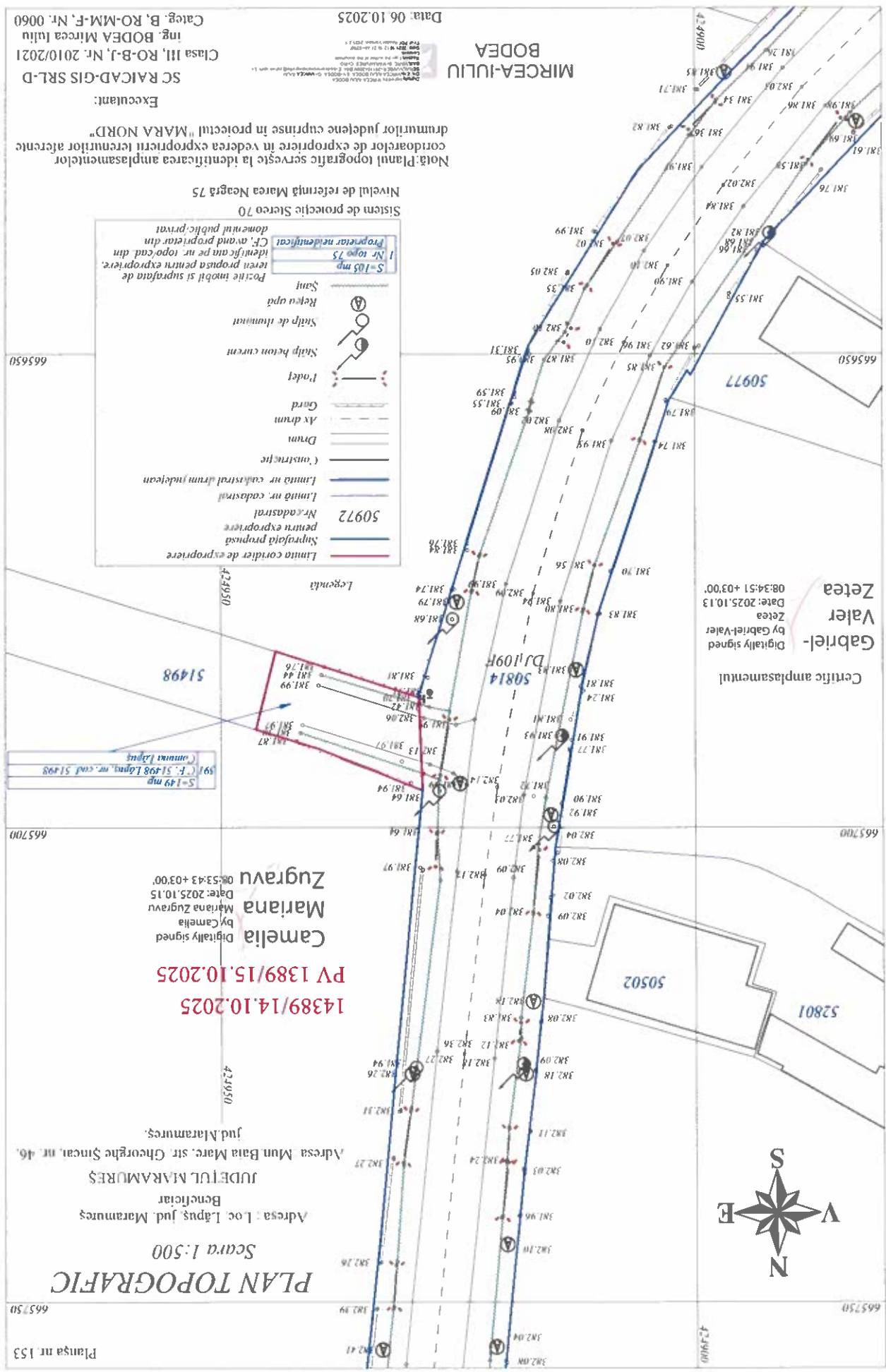
Legenda

	Limita cordier de expropriere
	Suprafață propusă pentru expropriere
	Nr. cadastral
	Limita nr. cadastral
	Limita nr. cadastral drum județean
	Construcție
	Drum
	Ax drum
	Gard
	Podet
	Stalp beton curent
	Stalp de iluminat
	Rețea apă
	Poziție imobil și suprafața de identificare
	Identificarea pe nr. topo cad din CF, având proprietar din domeniul public privat
	Proprietar neidentificat
	S-105 mp
	Nr. topo 75

Sistem de protecție Sireco 70
Nivelul de referință Marea Neagră 75

MIRCEA-IULIU BODEA
Date: 06.10.2025
Data: 06.10.2025
Ing. BODEA Mircea Iuliu
Clasa III, RO-B-J, Nr. 2010/2021
SC RAICAD-GIS SRL-D
Executant:

Notă: Planul topografic servește la identificarea amplasamentelor cordierilor de expropriere în vederea exproprierii terenurilor alocate drumurilor județene cuprinse în proiectul "MARA NORD".



Planşa nr. 153
665750

PLAN TOPOGRAFIC

Scara 1:500

Adresa: Loc. Lăpuş, jud. Maramures

Beneficiar
JUDEȚUL MARAMUREȘ

Adresa: Mun. Baia Mare, str. George Șincai, nr. 46,
jud. Maramures.

Camelia Mariana Zugravu
Digitally signed
by Camelia Mariana Zugravu
Date: 2025.10.15
08:34:43 +0300

PV 1389/14.10.2025
PV 1389/15.10.2025



Gabriel-Valer Zetea
Digitally signed
by Gabriel-Valer Zetea
Date: 2025.10.13
08:34:51 +0300

Legenda

	Limita cordier de expropriere
	Suprafata propusa pentru expropriere
	Mr. cadastral
	Limita nr. cadastral
	Limita nr. cadastral drum județean
	(constructie)
	Drum
	Av. drum
	Gard
	Podet
	Stalp beton curcun
	Stalp de titanum
	Rețea apă
	Sani
	Pozitie imobil si suprafata de teren propusa pentru expropriere.
	Identificarea pe nr. topo. cad. din CF, având proprietar din domeniul public/privat
	Proprietar neidentificat

Nota: Planul topografic serveste la identificarea amplasamentelor coridoarelor de expropriere in vederea expropriarii terenurilor aferente drumurilor județene cuprinse in proiectul "MARA NORD"

Sistem de proiectie Stereo 70
Nivelul de referinta Marea Neagra 75

665650

51498

665700

42950

665750

Planşa nr. 153

Data: 06.10.2025

Excitant:
SC RAICAD-GIS SRL-D
Clasa III, RO-B-J, Nr. 2010/2021
ing. BODEA Mircea Iuliu
Categ. B, RO-MM-F, Nr. 0060

MIRCEA-IULIU BODEA

DRUMURI JUDEȚENE
CATEGORIA III
PROIECT DE
CONSTRUCȚIE
PENTRU
REALIZAREA
CORIDORELOR DE
EXPROPRIERE
IN VEDEREA
EXPROPRIERII
TERENURILOR
AFERENTE
DRUMURILOR
JUDEȚENE
CUPRINSE
IN
PROIECTUL
"MARA NORD"

PLAN TOPOGRAFIC

Scara 1:500

Adresa : Loc. Lăpuş, jud. Maramureş

Beneficiar
JUDETUL MARAMUREŞ

Adresa : Mun.Baita Mare, str. Gheorghe Sincai, nr. 46,
jud.Maramureş.



	Limita coridor de expropriere
	Suprafaţa propusă pentru expropriere
	Nr cadastral
	Limita nr. cadastral
	Limita nr. cadastral drum judeţean
	Constructie
	Drum
	Ax drum
	Gard
	Foşet
	Stalp beton curent
	Stalp de iluminat
	Reţea apă
	Sum

Pozitie imobil si suprafaţa de teren propusa pentru expropriere.
 S-105 mp
 Nr. topog 75
 Proprietar neidentificat
 CF, avand proprietar din domeniul public/privat

Sistem de proiectie Stereo 70
Nivelul de referinţa Marca Neagră 75

Nota: Planul topografic serveste la identificarea amplasamentelor coridoarelor de expropriere in vederea expropriarii terenurilor aferente drumurilor judeţene cuprinse in proiectul "MARA NORD".
665450

Executant:
SC RAICAD-GIS SRL-D
Clasa III, RO-B-I, Nr. 2010/2021
ing. BODEA Mircea Iuliu
Categ. B, RO-MM-F, Nr. 0060

Data: 06.10.2025

14389/14.10.2025
Camelia
by Camelia
Mariana Zugravu
Date: 2025.10.15
Zugravu 08:53:01 +03:00

S-63 mp
CF, F-6 Lăpuş nr. topog. 844
Comuna Lăpuş

MIRCEA-
IULIU BODEA

Centric amplasamentul
Gabriel-
Valer Zetea
Digitally signed by
Gabriel-Valer Zetea
Date: 2025.10.13
08:35:39 +03:00

PLAN TOPOGRAFIC

Scara 1:500

Adresa : Loc. Lăpuș, Jud. Maramureș
Beneficiar

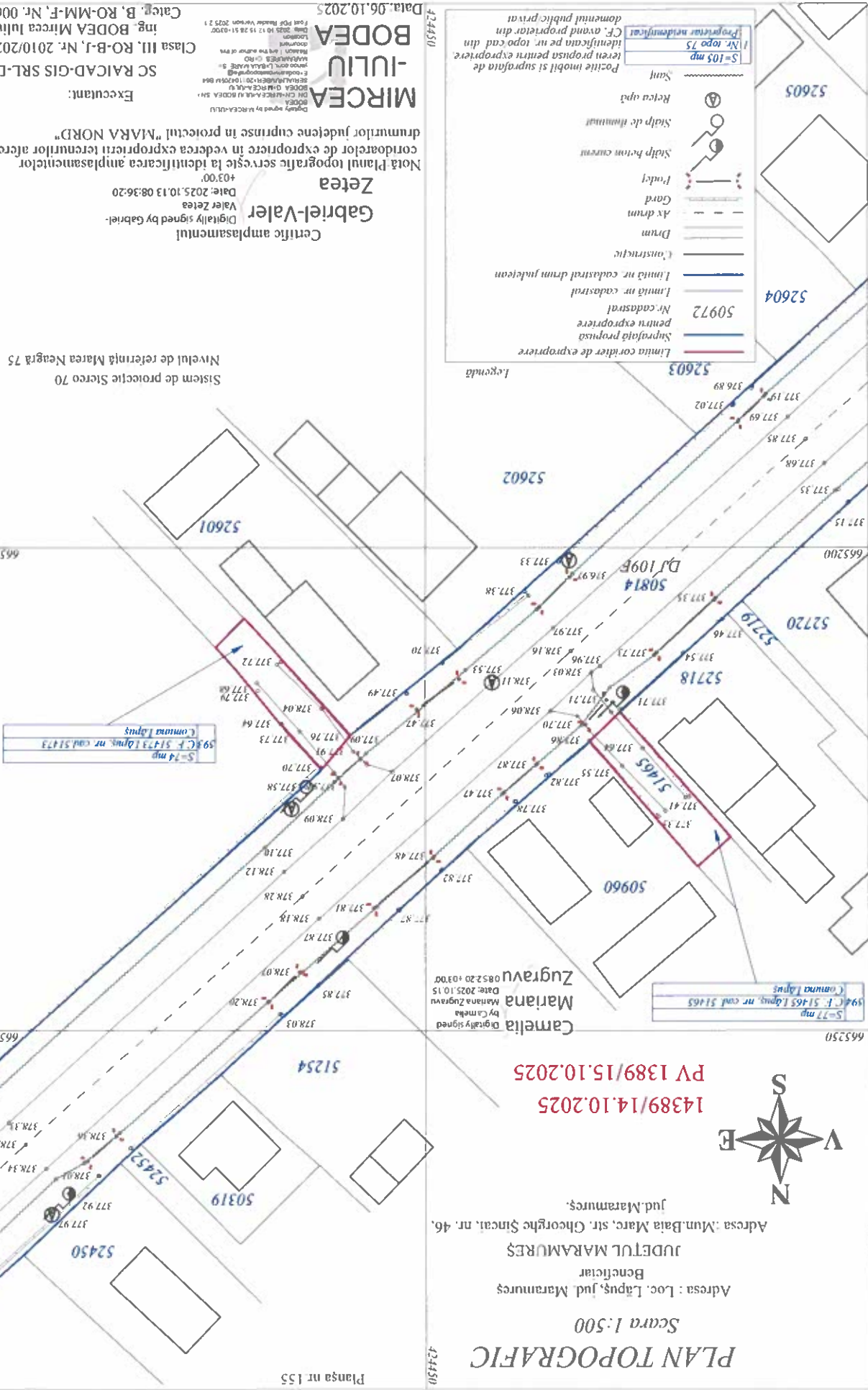
Adresa : Mun. Baia Mare, str. George Șincai, nr. 46,
Jud. Maramureș.



PV 14389/14.10.2025
PV 1389/15.10.2025

Camelia
by Camelia
Mariana Zugravu
Date: 2025.10.15
0852.20 +0300
Digitally signed

S=77 mp
F: 51465 Lăpuș, nr. cad. 51465
Comuna Lăpuș



Planșa nr 155

424450

665250

665200

665250

Sistem de proiecție Stereoa 70
Nivelul de referință Marea Neagră 75

Centric amplasamentul
Digitally signed by Gabriel-Valer Zetea
Date: 2025.10.13 08:36:20 +0300

Nota Planul topografic servesc la identificarea amplasamentelor corțierilor de expropriere în vederea exproprierii terenurilor aferente drumurilor județene cuprinse în proiectul "MARA NORD"

Executant:
SC RAICAD-GIS SRL-D
Clasa III, RO-B-J, Nr. 2010/2021
Ing. BODEA Mircea Iuliu
Categ. B, RO-MM-F, Nr. 0060

MIRCEA
-IULIU
BODEA

Digitally signed by MIRCEA-IULIU BODEA
DN: CN=MIRCEA-IULIU BODEA, SN=BODEA, OU=RAICAD-GIS SRL-D, EMAIL=MIRCEA-IULIU.BODEA@RAICAD-GIS.RO, C=RO, ST=RO, OU=RAICAD-GIS, CN=MIRCEA-IULIU BODEA
Reason: I am the author of this document.
Date: 2025.10.17 15:28:51+0300
File: PDF Render Version 2025.2

Data: 06.10.2025



PLAN TOPOGRAFIC

Scara 1:500

Adresa: Loc. Lăpuș, Jud. Maramureș
Beneficiar

Adresa: Alun Baia Mare, str. Gheorghe Șincai, nr. 46,
Jud. Maramureș

Planșa nr. 156

423950

664800

423900

664800

S 102 mp
F. 52797 Lăpuș, nr. cad. 52797
Comuna Lăpuș

423900

664750

- Linia coridor de expropriere
- Suprafața propusă pentru expropriere
- Nr. cadastral
- Linia nr. cadastral
- Linia nr. cadastral drum județean
- Drum
- Ax drum
- Gard
- Fodet
- Saltp beton curent
- Saltp de humn
- Hidram
- Amn
- Telev opti
- Sunt

S 105 mp
Nr. topo 75
Proprietar neidentificat
CF, având proprietate din domeniul public/privat

Legenda

- Linia coridor de expropriere
- Suprafața propusă pentru expropriere
- Nr. cadastral
- Linia nr. cadastral
- Linia nr. cadastral drum județean
- Drum
- Ax drum
- Gard
- Fodet
- Saltp beton curent
- Saltp de humn
- Hidram
- Amn
- Telev opti
- Sunt

Sistem de protecție Sieroa 70
Nivelul de referință Marca Ncagra 75

14389/14.10.2025
PV 1386/15.10.2025

Camelia
By Camelia
Mariana Zugravu
Date: 2025.10.15
Date: 2025.10.15
Date: 2025.10.15

Certificat amplasamentului
Gabriel-Valer
Date: 2025.10.13 08:37:04
Date: 2025.10.13 08:37:04
Date: 2025.10.13 08:37:04

Notă: Planul topografic servește la identificarea amplasamentelor
cordoanelor de expropriere în vederea exproprierii terenurilor așezate
drumurilor județene cuprinse în proiectul "MARA NORD"

MIRCEA-IULIU BODEA
Data: 06.10.2025
Executant:
SC RAICAD-GIS SRL-D
Clasa III, RO-B-J, Nr. 2010/2021
ing. BODEA Mircea Iuliu
Calea B. RO-MM-F, Nr. 0060

423950

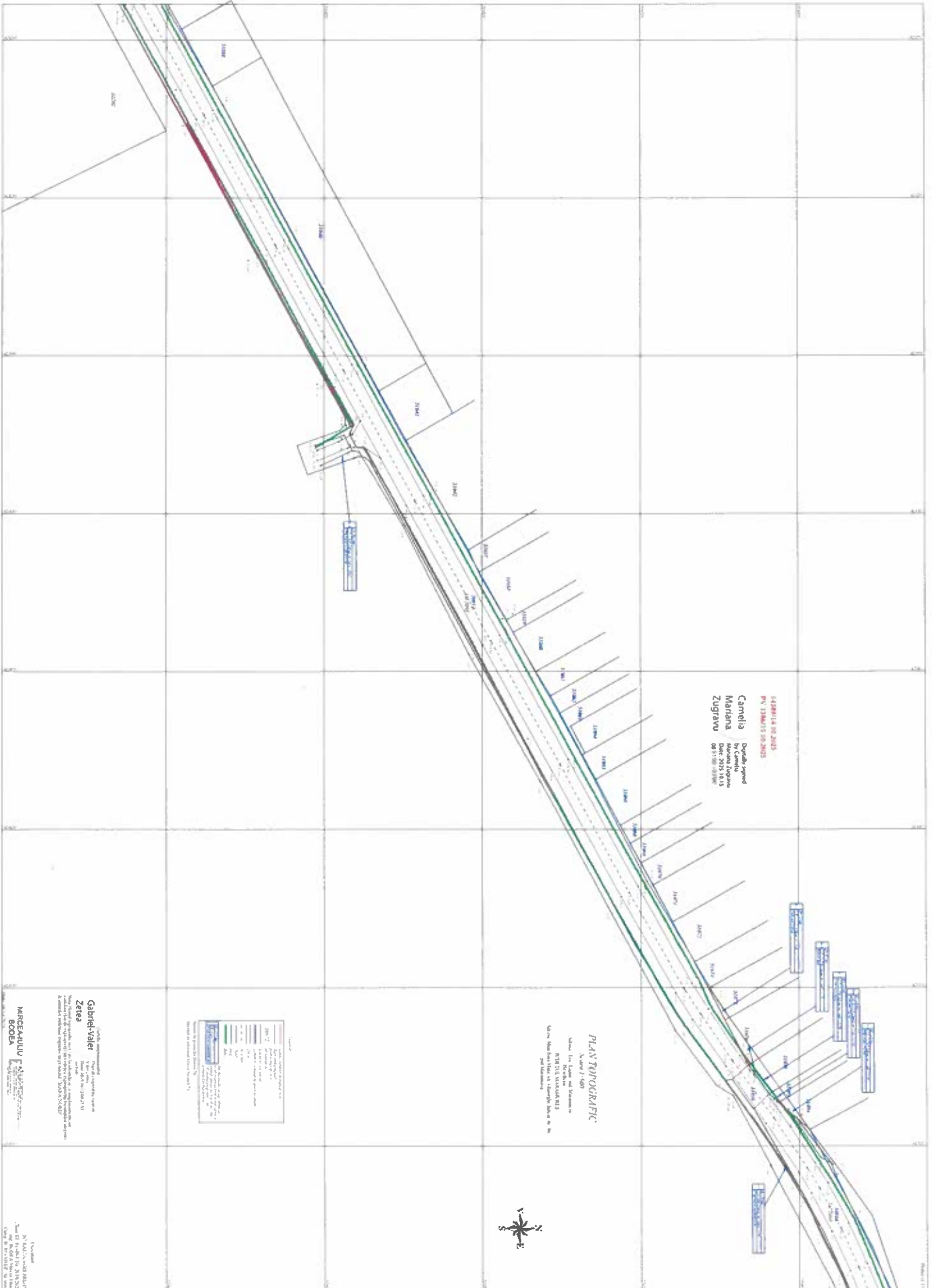
664700

664750

664800

423950

MAPA DE DADOS
PT 1380/27 DE 2015
Canella
by Canella
Mariana
Zugravu
Departament
de Medi Ambient
i Territori

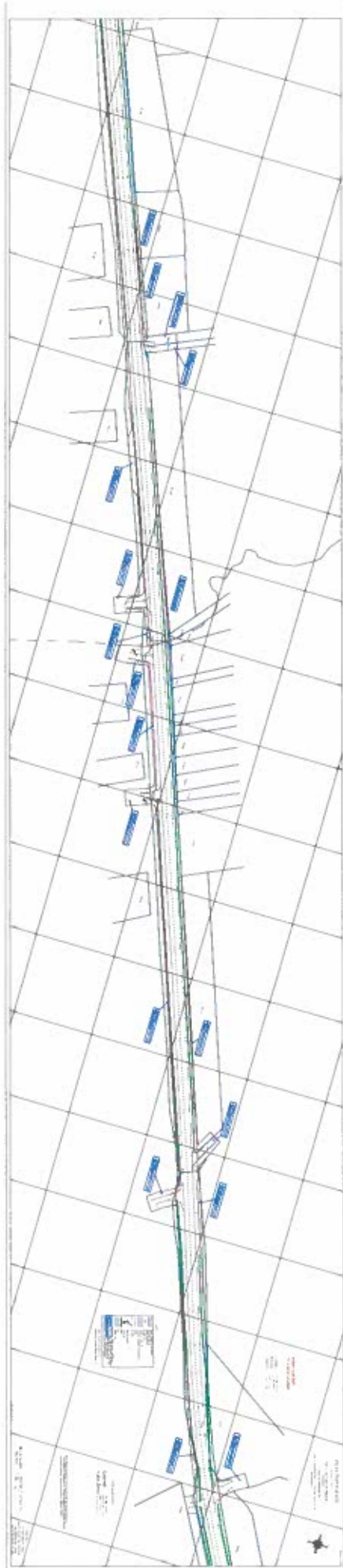


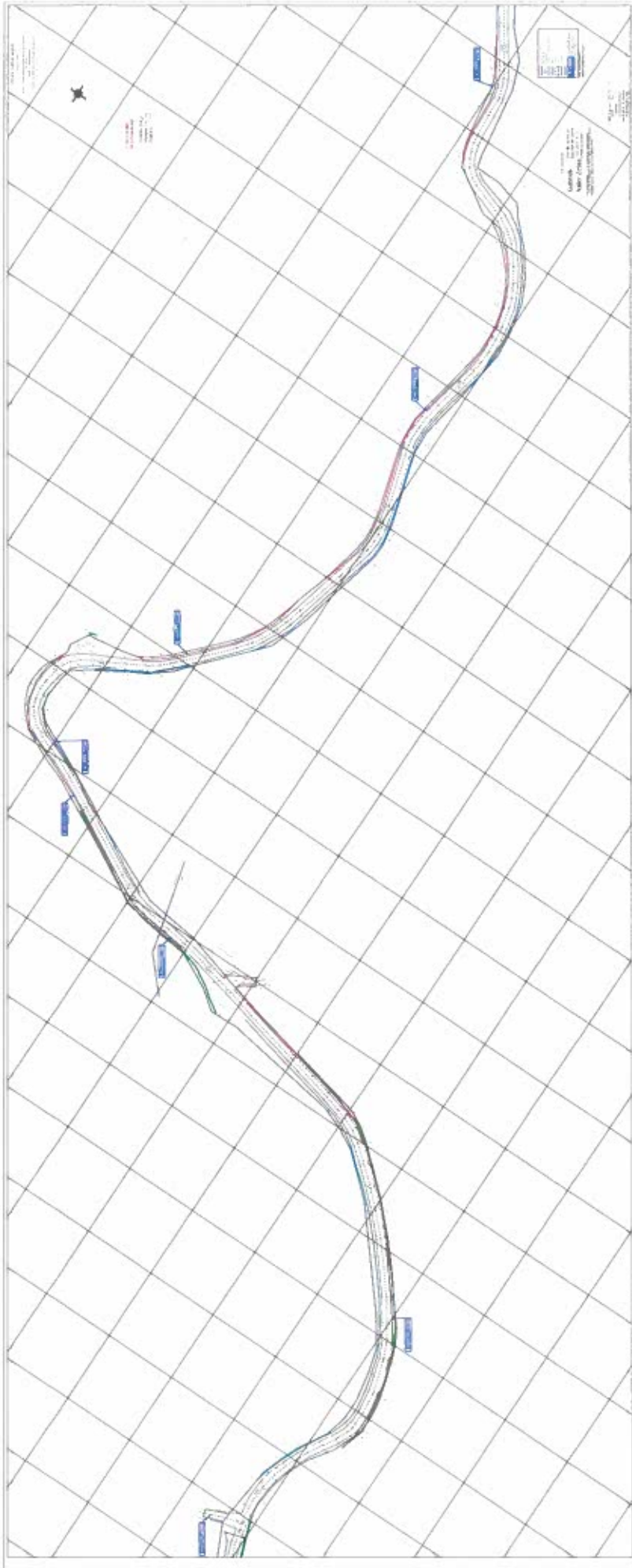
PLAN TOPOGRÀFIC
Escala: 1:500
A partir de les dades
topogràfiques
del projecte de
PT 1380/27 DE 2015
i de les fotografies
aèries de 2015.

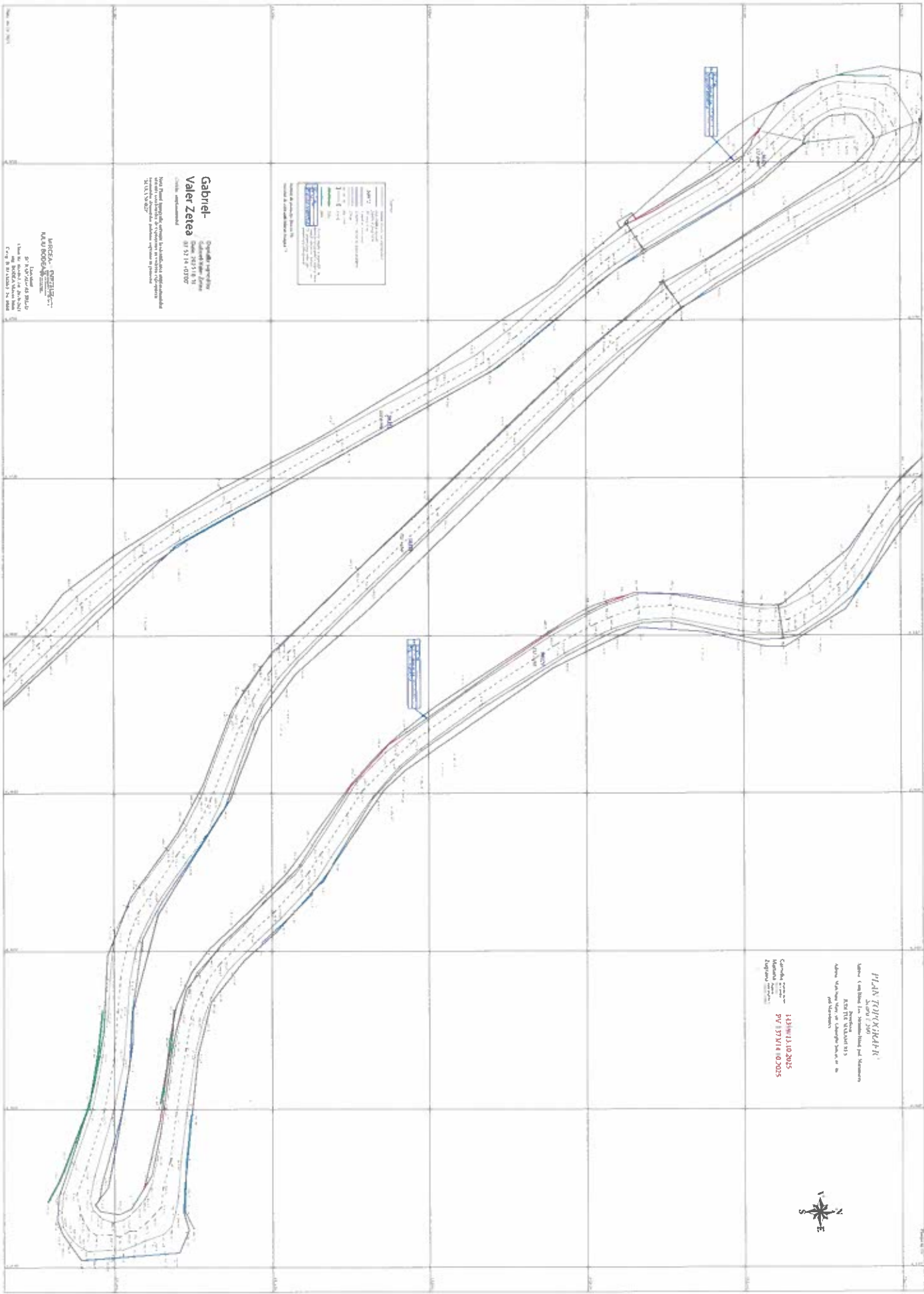
Tipus de línia	Descripció
(Línia contínua)	Línia de límit de propietat
(Línia de punts)	Línia de límit de parcel·la
(Línia de punts i tancats)	Línia de límit de parcel·la amb mur
(Línia de punts i tancats amb símbol)	Línia de límit de parcel·la amb mur i símbol
(Línia de punts i tancats amb símbol i text)	Línia de límit de parcel·la amb mur, símbol i text
(Línia de punts i tancats amb símbol i text i color)	Línia de límit de parcel·la amb mur, símbol, text i color
(Línia de punts i tancats amb símbol i text i color i espessor)	Línia de límit de parcel·la amb mur, símbol, text, color i espessor

Canella
Zetia
MARCADU
BOODA

Canella
Zetia
MARCADU
BOODA
S'ha elaborat aquest mapa a partir de les dades topogràfiques del projecte de PT 1380/27 DE 2015 i de les fotografies aèries de 2015.







PLAN TOPOGRAFIC

Scara 1:500

Mapa este realizată în conformanță cu Normele
KPII PE TERENURI ȘI S
Alte Norme de Proiectare și
construcție

Coordonate proiectant
13.11.2015
Proiectant
17.11.2015

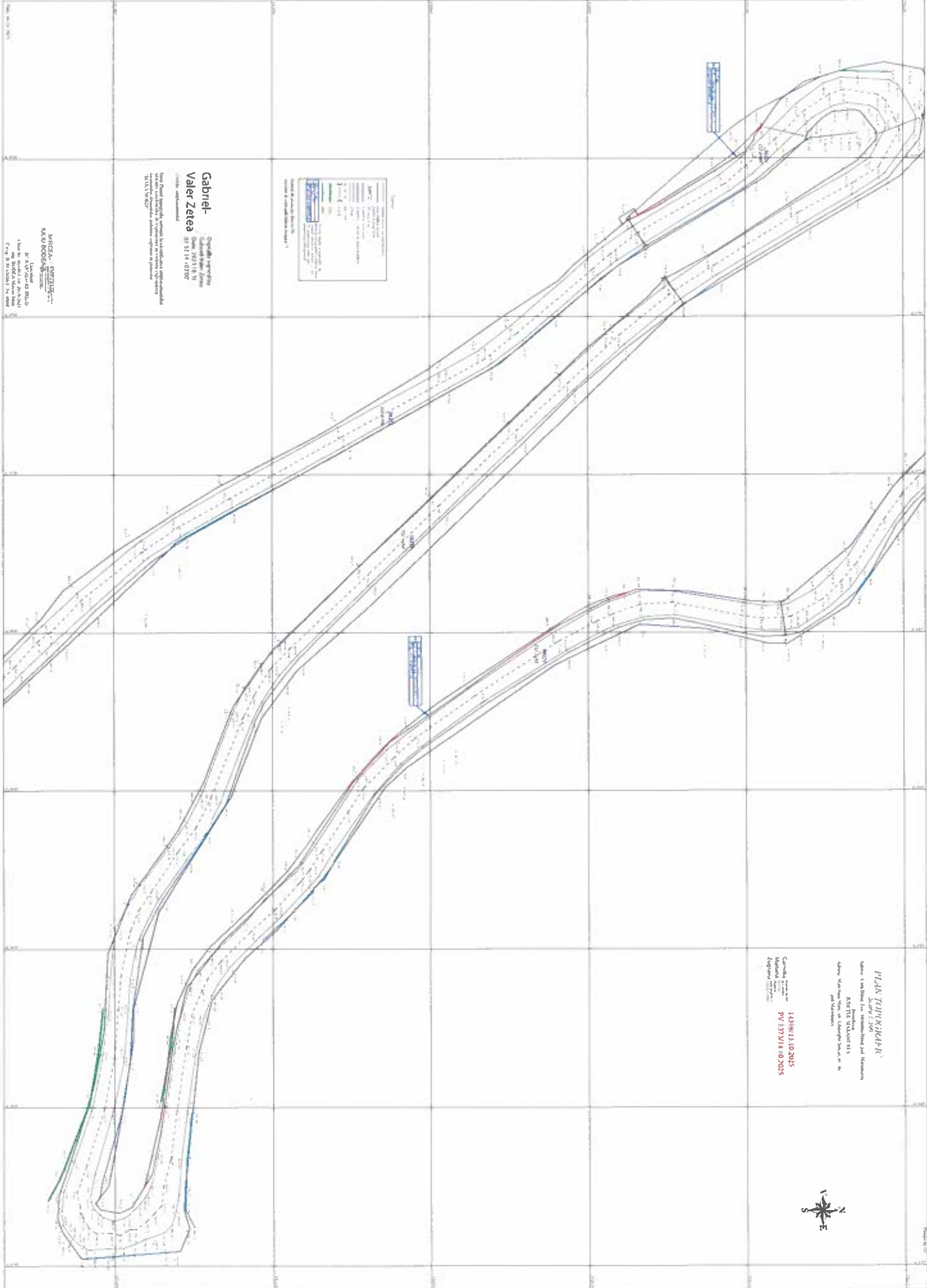


Legenda	
[Symbol]	Linia de contur
[Symbol]	Linia de nivel
[Symbol]	Linia de altitudine
[Symbol]	Linia de înălțime
[Symbol]	Linia de pantă
[Symbol]	Linia de direcție
[Symbol]	Linia de orientare
[Symbol]	Linia de poziție
[Symbol]	Linia de distanță
[Symbol]	Linia de timp
[Symbol]	Linia de temperatură
[Symbol]	Linia de umiditate
[Symbol]	Linia de vânt
[Symbol]	Linia de presiune
[Symbol]	Linia de altitudine medie
[Symbol]	Linia de altitudine medie mare
[Symbol]	Linia de altitudine medie mică
[Symbol]	Linia de altitudine medie foarte mică
[Symbol]	Linia de altitudine medie foarte mare

**Gabriel-
Valer Zetza**

Coordonate proiectant
13.11.2015
Proiectant
17.11.2015

UNIVERSITATEA
TEHNICĂ DE CONSTRUCȚII
BUCUREȘTI



14359/13.10.2025
PV 1373/14.10.2025

Camelia
Martiana
Zugravu

Doplicat, signed
by Camelia
Martiana Zugravu
Data: 2025.10.14
154840+03700

PLAN TOPOGRAFIC

Scara 1:500

Adresa Com. Băiuș, Loc. Șteambu-Băiuș, jud. Maramureș
Beneficiar
JUBETUL MARAMUREȘ
Adresa Mun. Baia Mare, str. Gheorghe Șincai, nr. 46
jud. Maramureș



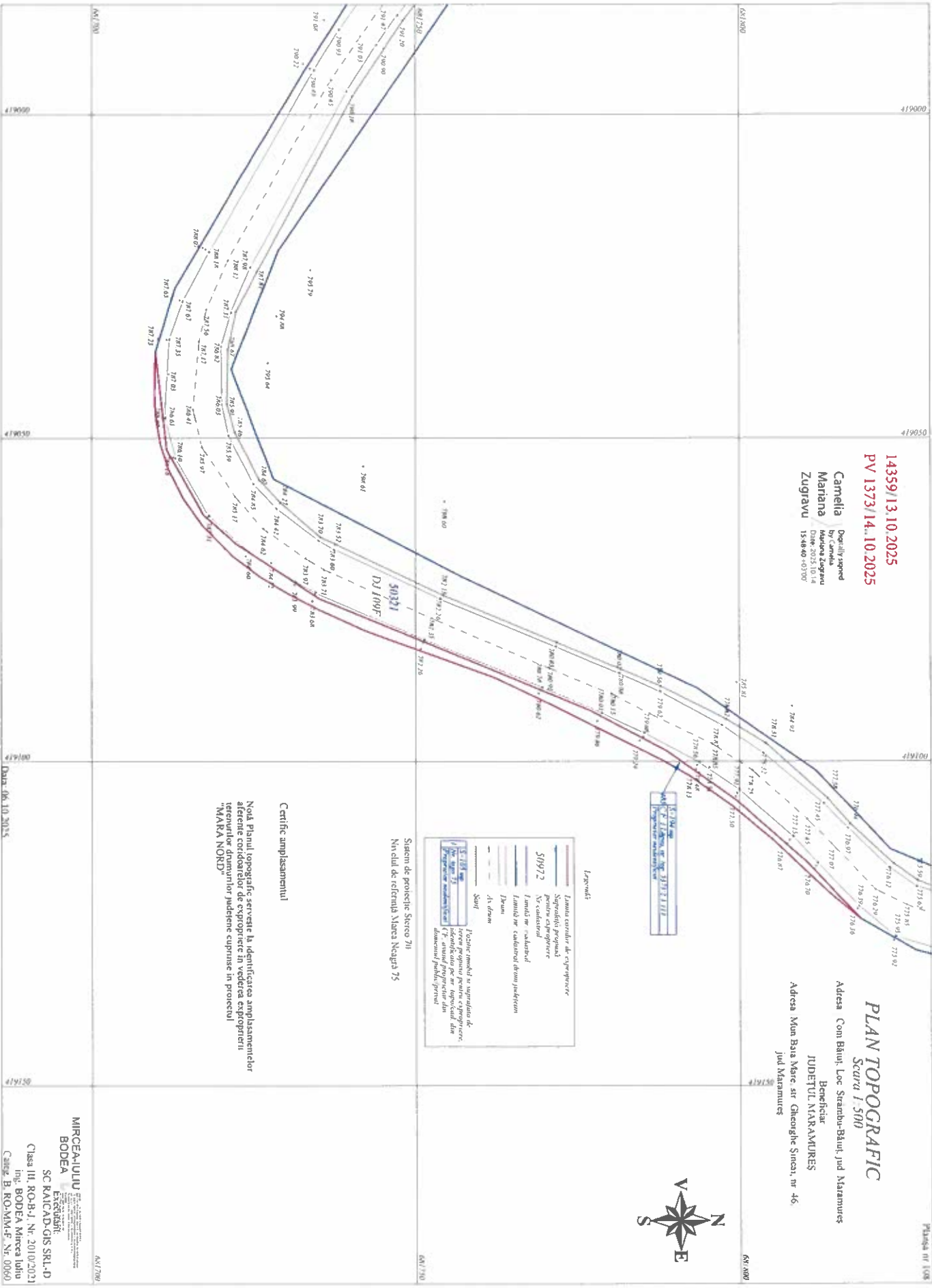
Legenda

[Symbol]	Liniile coridor de circumscripție
[Symbol]	Suprafețe protejate
[Symbol]	Ne-cuștate
[Symbol]	1 m. de calcul
[Symbol]	Liniile nr. calculului
[Symbol]	Liniile nr. calculului dintr-un punct
[Symbol]	Al. drum
[Symbol]	Săuți
[Symbol]	Locurile înalte și suprafațele de nivelare, identificate în raportul de proiectare și în planșă, în funcție de dimensiunile și caracteristicile terenului

Sistem de protecție Stereo 711
Nivelul de referință Marea Neagră 75

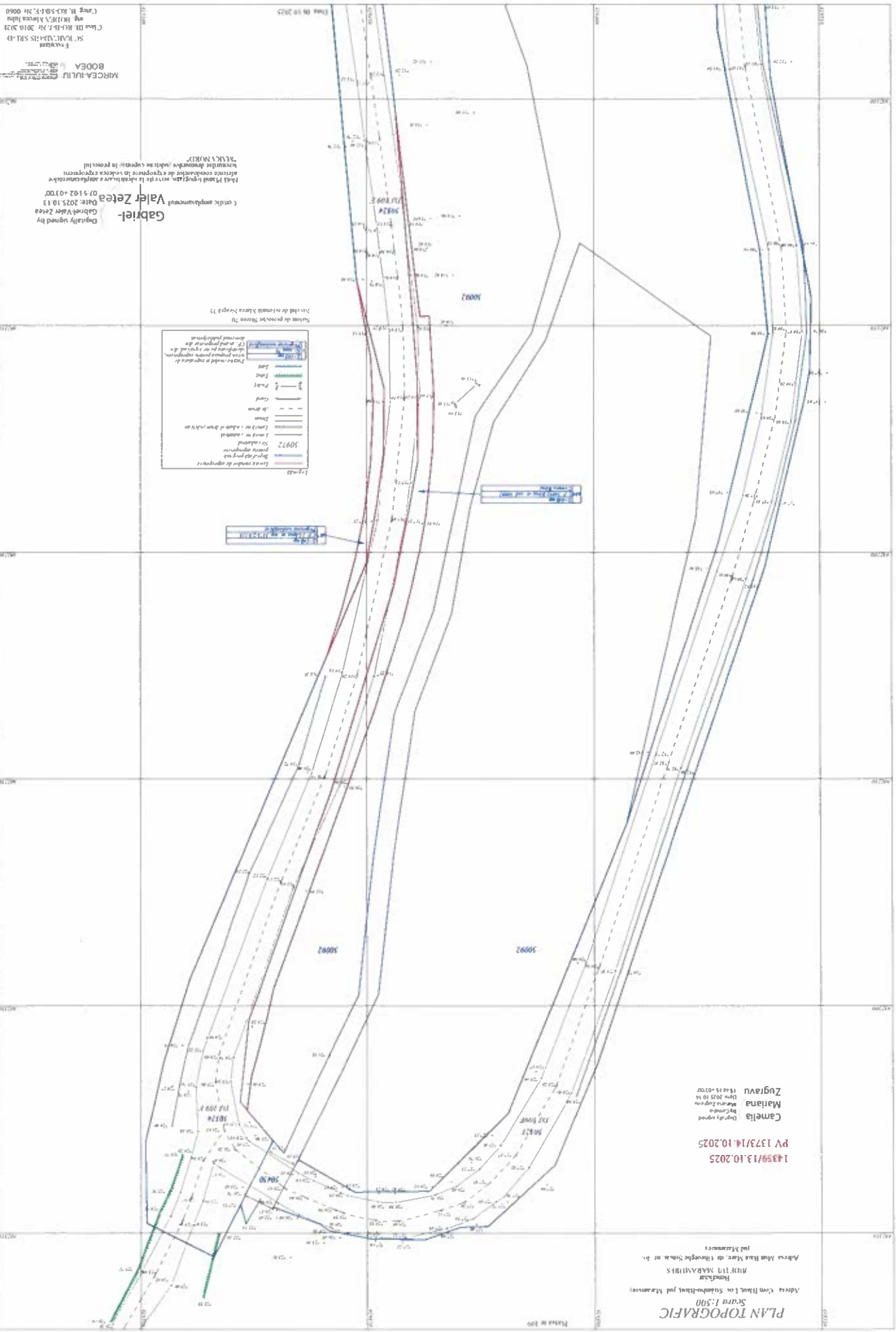
Centric amplasamentului

Notă: Planul topografic servește la identificarea amplasamentelor aferente coordonatelor de exproprie în vederea expropriei terenurilor din jurul proprietății "MAVA NORD"



MIRCEA-IULIU
BODEA
EXPERTIZĂ
SC. RAICAD-GIS SRL-D
Clasa III, RO-B-I, Nr. 2010/2021
Ingl. BODEA Mircea Iulian
Cămp. B. ROMÂNIE, Nr. 0060

Data: 06.10.2025



PLAN TOPOGRAFIC
Scale 1:500
Address: Von Hatzl, 100, Suedostviertel und Marimarey
MUNICIPIO MARIMAREY
Address: Von Hatzl, 100, Suedostviertel und Marimarey
Date: 2025.10.25
Author: Mariana Zugravu
Project: PV 1373/14.10.2025

Digitally signed by Gabriel Zetca
Date: 2025.10.13
07:50:43Z
Gabriel Zetca
Cadastral Employment
Valer Zetca
Field: Field (topographic) service in the cadastral and engineering activities, compilation of documents in vector equipment (AUTOCAD) and in general (MICROSOFT)

Legend

Blue line	Land parcels boundaries
Red line	Land parcels boundaries
Green line	Land parcels boundaries
Black line	Land parcels boundaries
Blue line	Land parcels boundaries
Red line	Land parcels boundaries
Green line	Land parcels boundaries
Black line	Land parcels boundaries
Blue line	Land parcels boundaries
Red line	Land parcels boundaries
Green line	Land parcels boundaries
Black line	Land parcels boundaries
Blue line	Land parcels boundaries
Red line	Land parcels boundaries
Green line	Land parcels boundaries
Black line	Land parcels boundaries

Scale of graphic: 1:500
Scale of terrain: 1:500
Scale of plan: 1:500
Scale of map: 1:500
Scale of drawing: 1:500
Scale of sheet: 1:500
Scale of section: 1:500
Scale of detail: 1:500
Scale of plan: 1:500
Scale of map: 1:500
Scale of drawing: 1:500
Scale of sheet: 1:500
Scale of section: 1:500
Scale of detail: 1:500

1439/13.10.2025
PV 1373/14.10.2025
Camelia
by Camelia
Mariana Zugravu
Date: 2025.10.25
15:44:43Z



PLAN TOPOGRAFIC

Scara 1:500

Adresa Com Blajul, Loc Strambu-Bajul, jud. Maramures
Beneficiar
JUDETUL MARAMURES
Adresa: Mian Bana Mare, str. Gheorghe Sintau, nr. 16,
jud. Maramures

14359/13.10.2025
PV 1373/14.10.2025
Camelia
Mariana
Zugravu
Digitally signed by
Camelia Mariana
Zugravu
DN: cn=Camelia Mariana
Zugravu, o=RO, ou=RO, email=cmz@1373.ro

Legenda

	Liniu coridor de expropriere
	Suprafata propusa
	Nr. cadastral
	Lanțuri cadastrale
	Liniu nr. cadastral din planșă
	St. deșeu
	St. deșeu

Notă: Linia roșie reprezintă suprafața de expropriere. Linia alba reprezintă suprafața de expropriere. Linia alba punctată reprezintă linia de demarcație publică/privată.

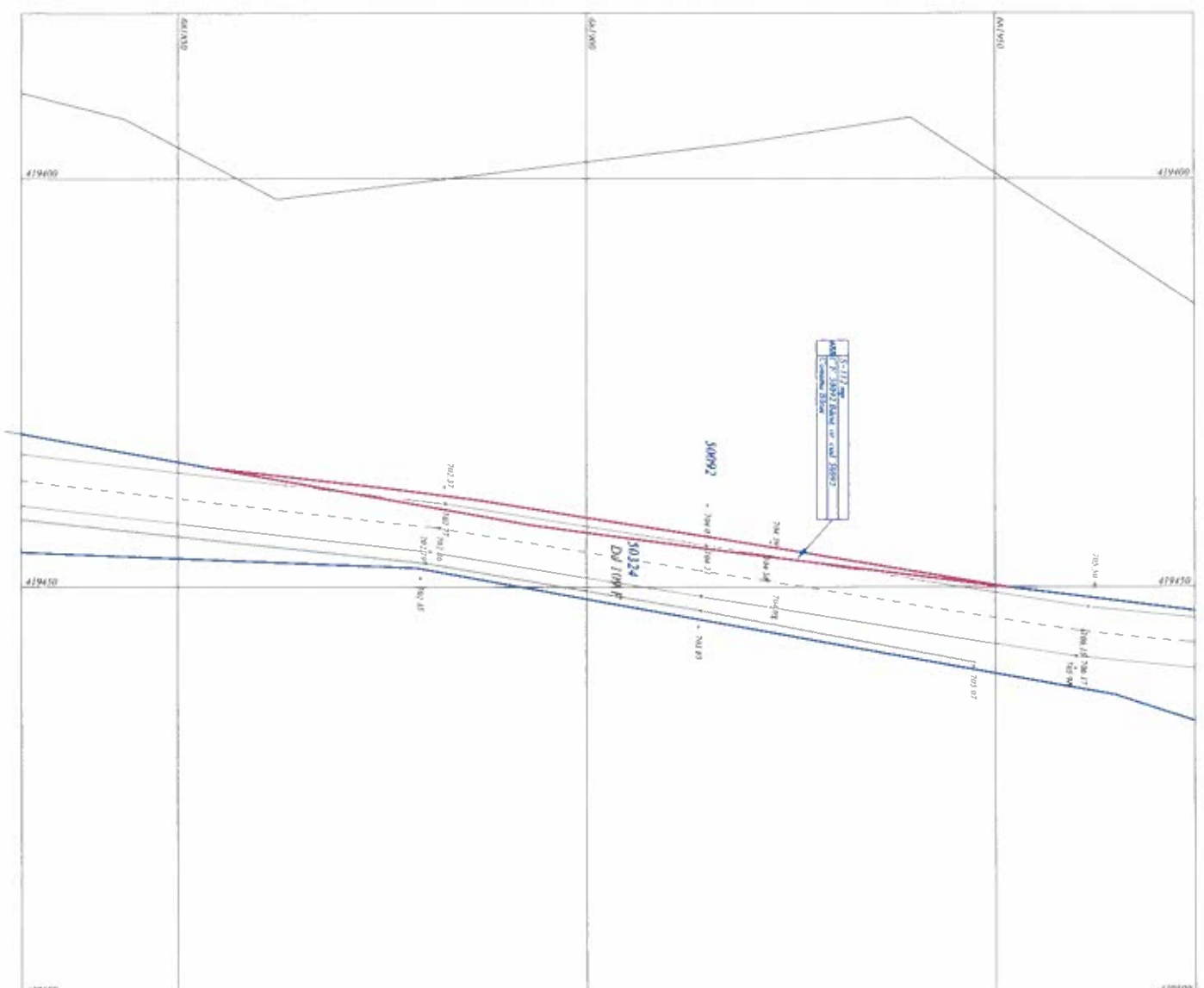
Sistem de proiecție: Stereó 70
Nivelul de referință: Marea Neagră 75

Certific amplasamentul
Gabriel-Valer Zetea
Digitally signed by
Gabriel-Valer Zetea
Date: 2025.10.13
0753327403900

Notă: Planul topografic servește la identificarea amplasamentelor aferente coordonatelor de expropriere în vederea expropriării terenurilor dispunătoare județene cuprinse în proiectul "MARA NORD"

Data: 06.10.2025

MIRCEA- IULIU BODEA
Executant
SC RAICAD-OGIS SRL-D
Clasa III, RO-B-I, Nr. 2010/2021
Ing. BODEA Mircea Iuliu
Categ. B, RO-MM-F, Nr. 0060



PLAN TOPOGRAFIC

Scara 1:500

Beneficiar
JUDETUL MARAMURES

Adresa : Com. Băiuț, Loc. Strâmbu-Băiuț, jud. Maramures

Adresa : Mun. Baia Mare, str. George Șincai, nr. 46,

jud. Maramures;



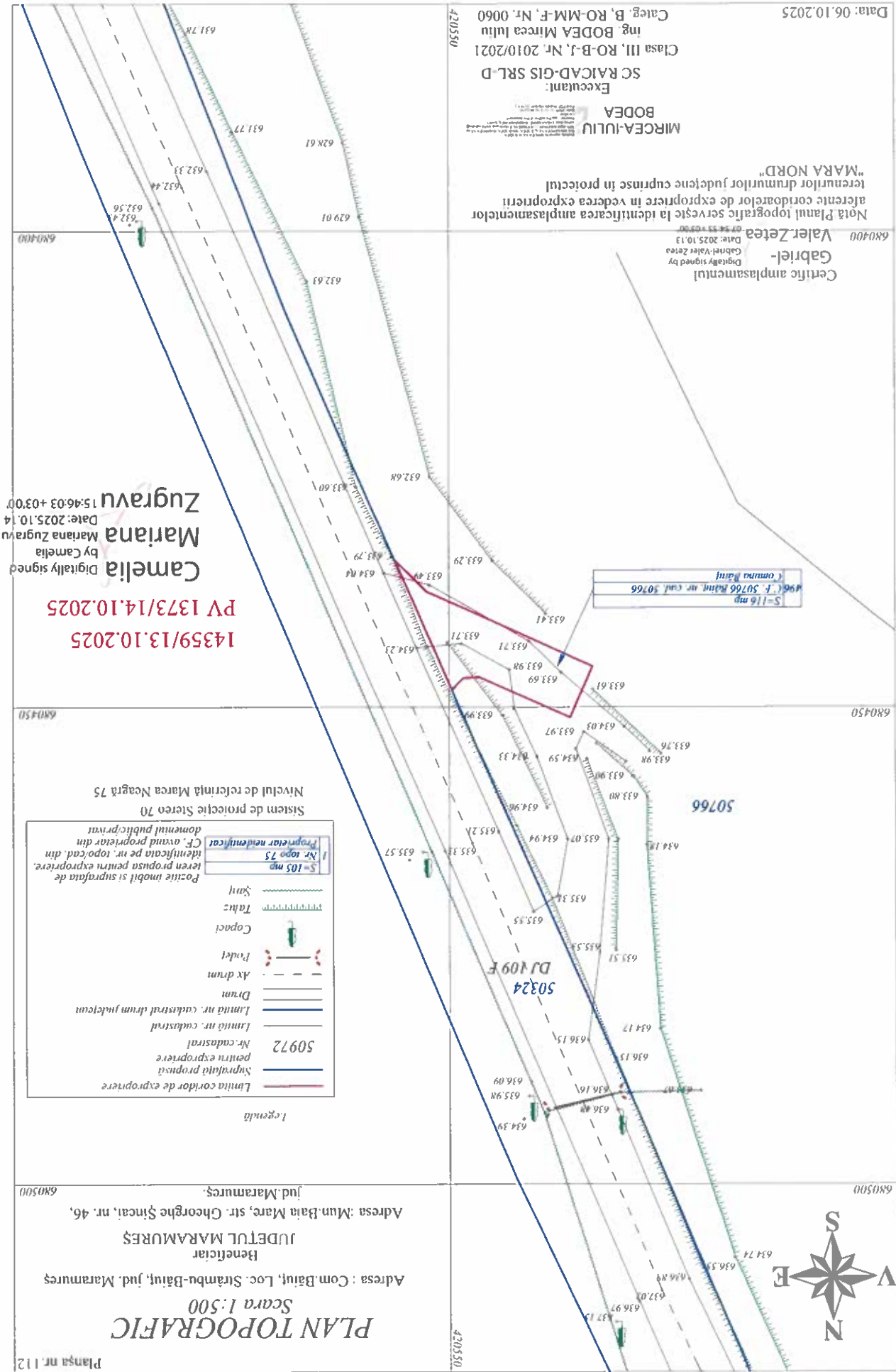
Legenda

	Limita coridor de expropriere
	Suprafață propusă pentru expropriere
	Nr. cadastral 50972
	Limită nr. cadastral
	Limită nr. cadastral drum județean
	Drum
	Ax drum
	Podet
	Capaci
	Tahzi
	Sani
	Poste imobil si suprafața de teren propusă pentru expropriere.
	Identificata pe nr. topo/cad. din Nr. topo 75
	Proprietar neidentificat
	CF, având proprietar din domeniul public/private

Sistem de protecție Stereo 70
Nivelul de referință Marca Neagră 75

Camelia
by Camelia
Mariana Zugravu
Date: 2025.10.14
15:46:03 +03:00

PV 1373/14.10.2025
14359/13.10.2025

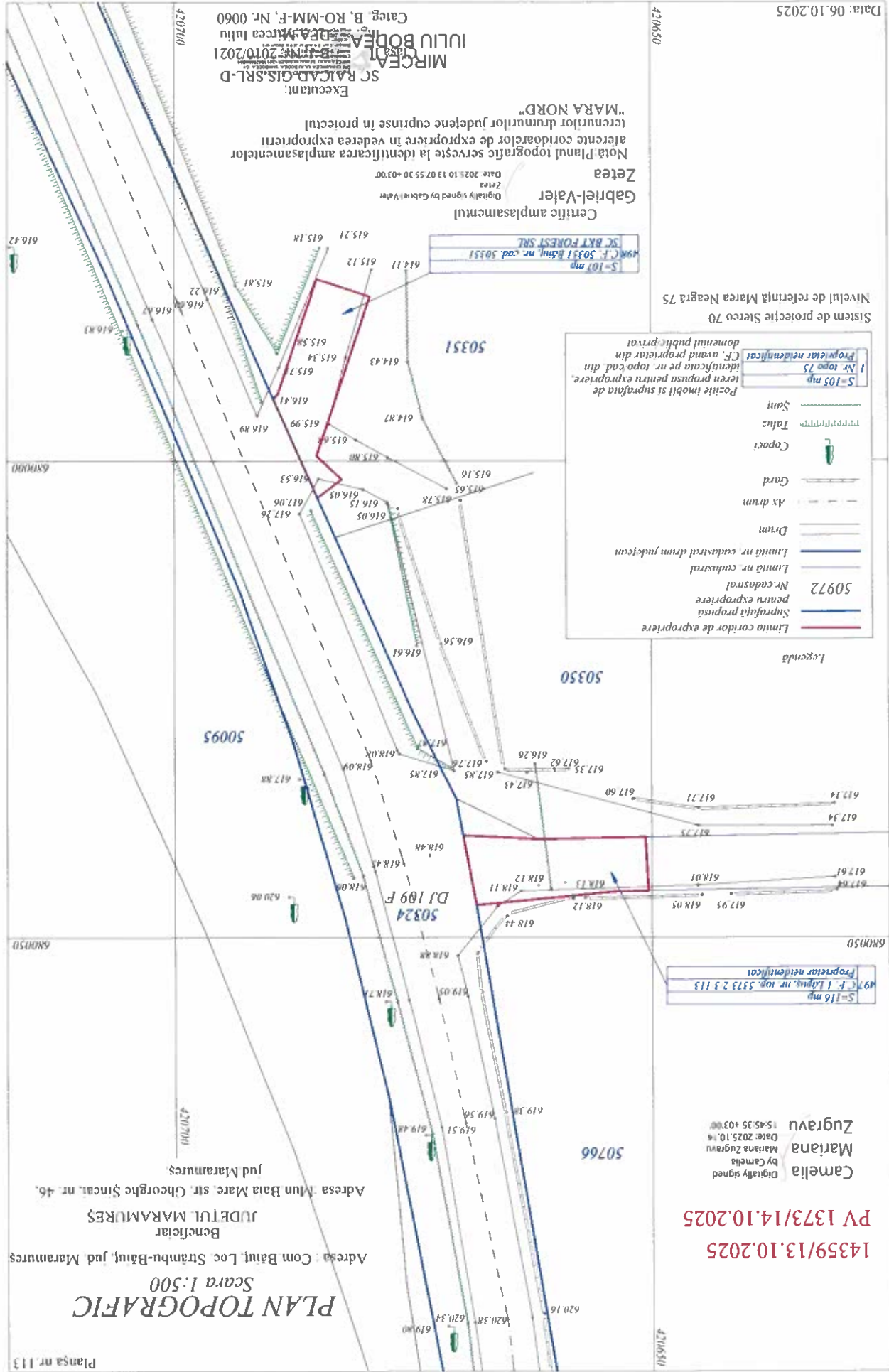


S=116 mp
496 f. 50766 fiind nr. cad. 50766
(omnina plan)

Certific amplasamentul
Gabriel-Valer Zetea
Date: 2025.10.13
Digitally signed by Gabriel-Valer Zetea

Nota Planul topografic servise la identificarea amplasamentelor terenurilor drumurilor județene cuprinse în proiectul "MARA NORD"

MIRCEA-IULIU BODEA
Executant:
SC RAICAD-GIS SRL-D
Clasa III, RO-B-J, Nr. 2010/2021
ing. BODEA Mircea Iuliu
Categ. B, RO-MM-F, Nr. 0060



Data: 06.10.2025

Executant:
SC RAICAD.GIS.SRL-D
MIRCEA BOBEA
Calea B. RO-MM-F, Nr. 0060
Județul Maramureș

Nota Planul topografic serveste la identificarea amplasamentelor
afarente coridarilor de expropriere in vederea expropriarii
terenurilor drumurilor Judetene cuprinse in proiectul
"MARA NORD"
Zetia
Gabriel-Valer
Digitaly signed by Gabriel-Valer
Date: 2025.10.13 07:55:30 +03:00

Sistem de proiectie Stere 70
Nivelul de referinta Marca Neagra 75

50972
Suprafata propusa
pentru expropriere
Nr. cadastral
Limita nr. cadastral
Limita nr. cadastral drum județean
Drum
Ax drum
Gard
Copaci
Tufac
Șanț

S=105 mp
Identificata pe nr. topo cad din
I Nr. topo 75
Proiectat neidentificat
CF. avand proprietar din
domeniul public privat

S=107 mp
SC BKT FOREST SRL
nr. cad. 50351

S=116 mp
F. I. Lăgăș, nr. top. 5373 2 3 113
Proprietar neidentificat

Camelia
Mariana Zugravu
Jud. Maramureș
Date: 2025.10.14
15:45:35 +03:00
Digitally signed

14359/13.10.2025
PV 1373/14.10.2025

Planșa nr. 113
PLAN TOPOGRAFIC
Scara 1:500
Adresa: Com Băiul, Loc Strambu-Băiul, Jud. Maramureș
Beneficiar
JUDEȚUL MARAMUREȘ
Adresa: Mun. Baia Mare, str. Ghorghe Sincal, nr. 46.
Jud. Maramureș

PLAN TOPOGRAFIC

Scara 1:500

Adresa : Com Bistiu, Loc. Steambu-Băniil, jud. Maramureş
Beneficiar
JUDEȚUL MARAMUREŞ
Adresa **Mun Bata Mare**, str. **George Ștefan**, nr. 46,
jud. Maramureş.



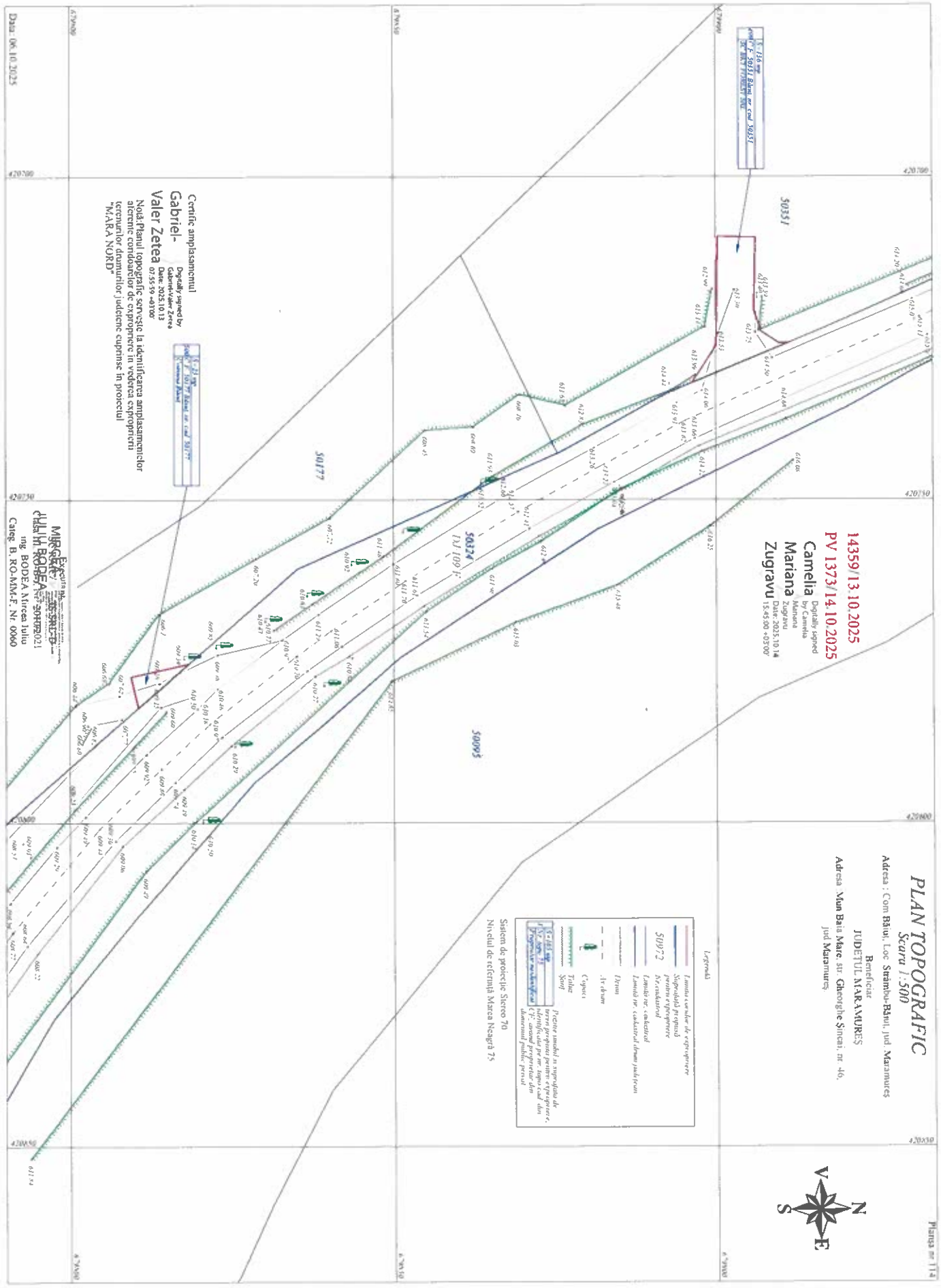
14359/13.10.2025
PV 1373/14.10.2025
Camelia
Mariana
Zugravu
Date: 2025.10.14
15.45.00 +03:00

Legenda

	Limita sector de explorare
	Suprafață proiectată pentru explorare
	Acvifer
	Limită nr. cadastrală
	Limită nr. cadastrală din planul teren
	Drum
	1:100 m
	Cape
	Traseu
	Stâlpi

Înscris mobil în suprafața de teren proiectată pentru explorare, înregistrat pe nr. înscris cadastral 14359/13.10.2025 în baza planului de dimensiuni public-privat

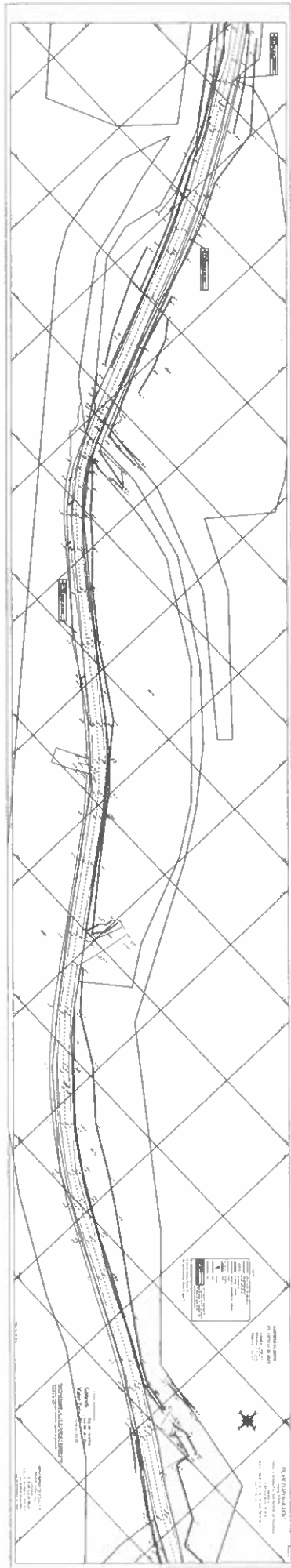
Sistem de proiectie Stereo 70
Nivelul de referință Marea Neagră 75



Certific amplasamentul
Digitally signed by
Gabriel-Valer Zetea
Date: 2025.10.13
07:55:59 +03:00

Nota: Planul topografic servesc la identificarea amplasamentelor terenurilor demnurilor judetene cuprinse în proiectul "MATA NORD"

MIRAGE
EXPERTISE
SRL
Calea B. ROMAN. NR. 0000



PLAN TOPOGRAFIC

Scara 1:500

Adresa : Com. Bănuț, Loc. Stămbule-Bănuț, jud. Maramureș

JUDEȚUL MARAMUREȘ

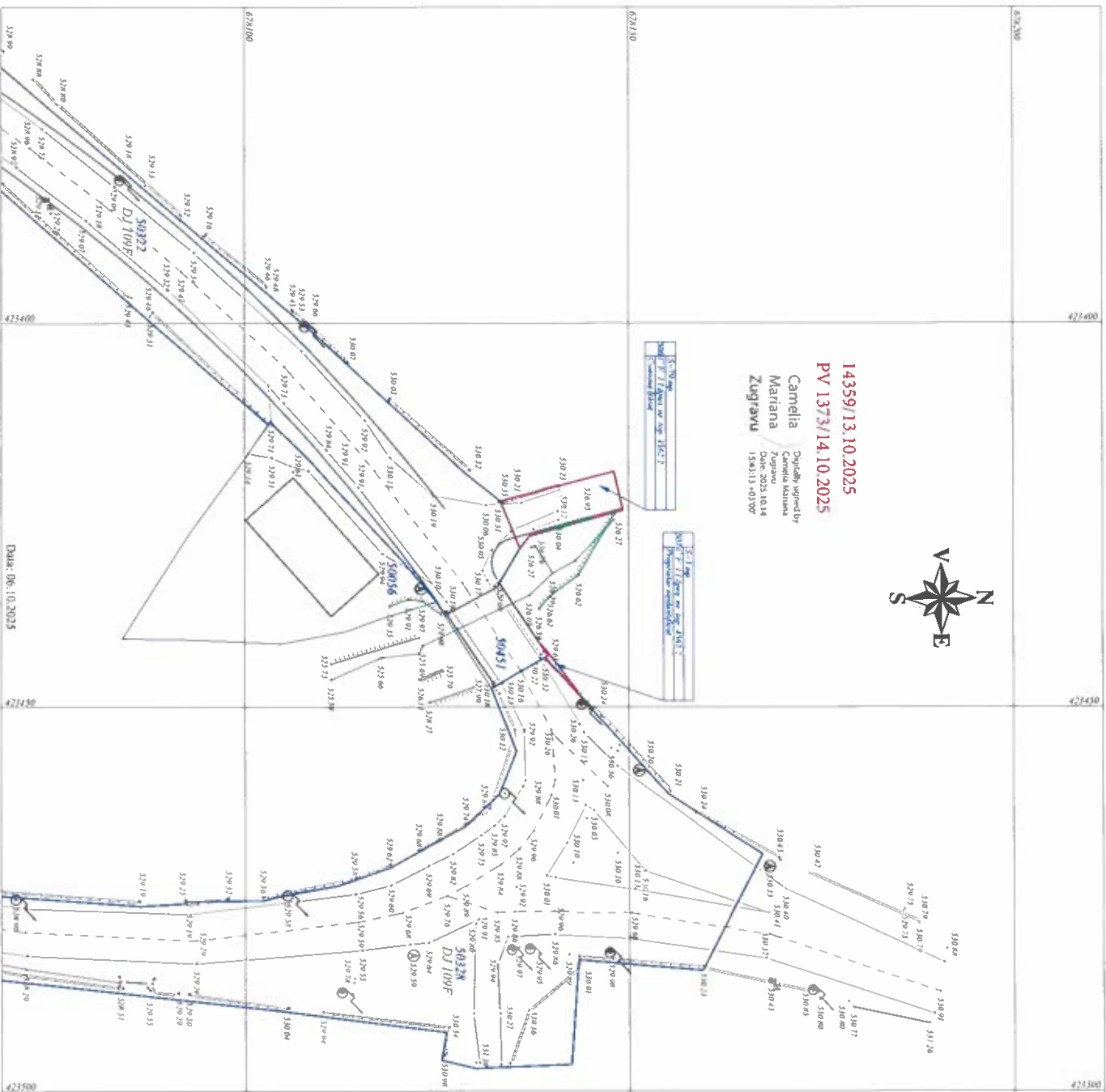
Adresa : Muș. Râua Mare, str. Gheorghe Ștefan, nr. 46, jud. Maramureș.



14359/13.10.2025
PV 1373/14.10.2025

Camelia
Martina
Zugrăvu

Digitally signed by
Camelia Martina
Zugrăvu
Date: 2025.10.14
158313+0300'



Digitally signed by
Gabriel-
Gabriel-Valer Zetca
Date: 2025.10.13
07:57:45 +0300'

Certific amplasamentul

Legenda

	Limita contur de expozitorie
	Suprafață protejată
	Vegetație
	Limită în construcții
	Limită în construcții din nou proiectare
	Construcție
	Drum
	La drum
	Perimetru
	Canal
	Foaie
	Stăp. Rețea. aeri
	Stăp. de dimensi
	Rețea aeri
	Rețea apă
	Sumi
	Taluz
	Regula aeri

Regula aeri: Este o regulă de amplasament de construcții pentru expozitorie, identificată prin nr. specializat din document public/proiect

Sistem de proiecte Sierco 70
Nivelul de referință Marea Neagră 75

Noți: Planul topografic serveste la identificarea amplasamentelor, altele decât conductoarele de expozitorie în vederea exploatării, terenurilor din cadrul județului cuprinse în proiectul "MARA-NORD"

MIRCEA-IULIU
BODEA
Căsuța nr. 10, RO-BJ, Nr. 2010/2021
116, BODEA Mirecea Iuliu
Căsuța B. RO-MM-F, Nr. 0060

Data: 06.10.2025

PLAN TOPOGRAFIC

Scara 1:500

Adresa : Com Bănuț, Loc. Strâmbu-Bănuț, Jud. Maramureș

Beneficiar
JUDEȚUL MARAMUREȘ

Adresa : Mun. Baia Mare, str. George Șincai, nr. 46, Jud. Maramureș.

Certific amplasamentului

Digitally signed by
Gabriel-Valer Zetca
Date: 2025.10.13
07:58:11 +03'00"

14359/13.10.2025
PV 1373/14.10.2025

Camelia
Mariana
Zugravu
Date: 2025.10.14
15:42:46 +03'00"

Digitally signed by
50293
Camelia Mariana
Zugravu

Data: 06.10.2025

Executant:
SC RAICAD-GIS SRL-D
Clasa III, RO-B-J, Nr. 2010/2021
ing. BODEA Mircea Iuliu
Caleg. B. RO-MM-F, Nr. 0060

MIRCEA-IULIU
BODEA

4235000
67900

Nota: Planul topografic serveste la identificarea amplasamentelor aferente cordoanelor de expropriere in vederea exproprierii terenurilor din cadrul judetene cuprinse in proiectul "MARA NORD".

Sistem de protectie Stercu 70
Nivelul de referinta Marca Negra 75

Legenda

- Limita cordor de expropriere
- Suprafata propusa pentru expropriere
- Nr cadastral
- Limita nr. cadastral
- Limita nr. cadastral drum județean
- Drum
- Drum
- Ad drum
- Gard
- Podul
- Stalp beton curenți
- Stalp de iluminat
- Rețea apa
- Tutuc
- Sani
- Locul de insepiment
- Teren propus pentru expropriere
- Identificata pe nr topografic din CF, avand proprietar din documentul public/privat

S=105 mp
Nr. topog. 75
Proprietar neidentificat

S=83 mp
C.F. I. Lănuș, nr. top. 4300
Comuna Bănuț



Planșa nr. 118

4235000

678000

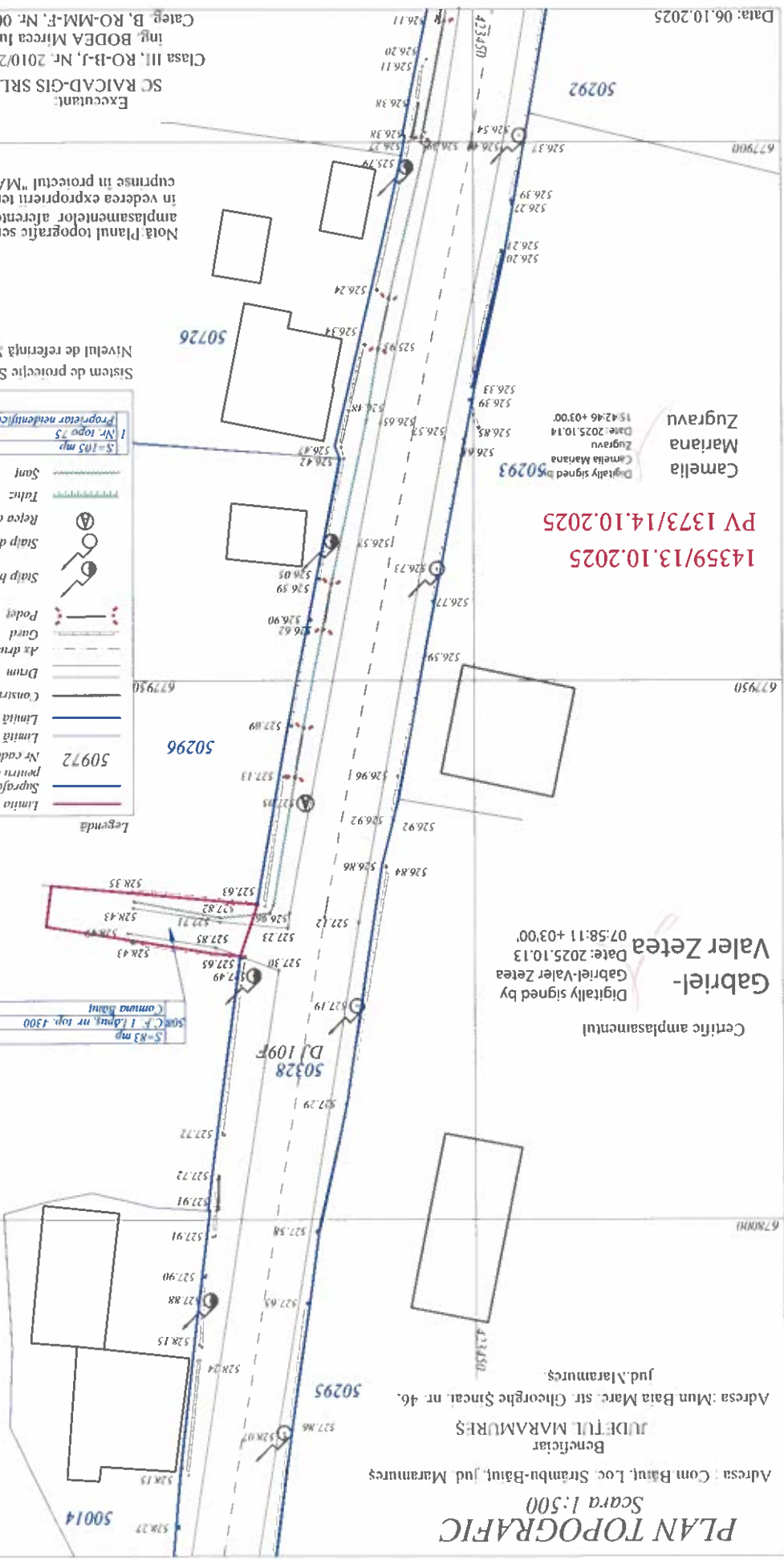
679500

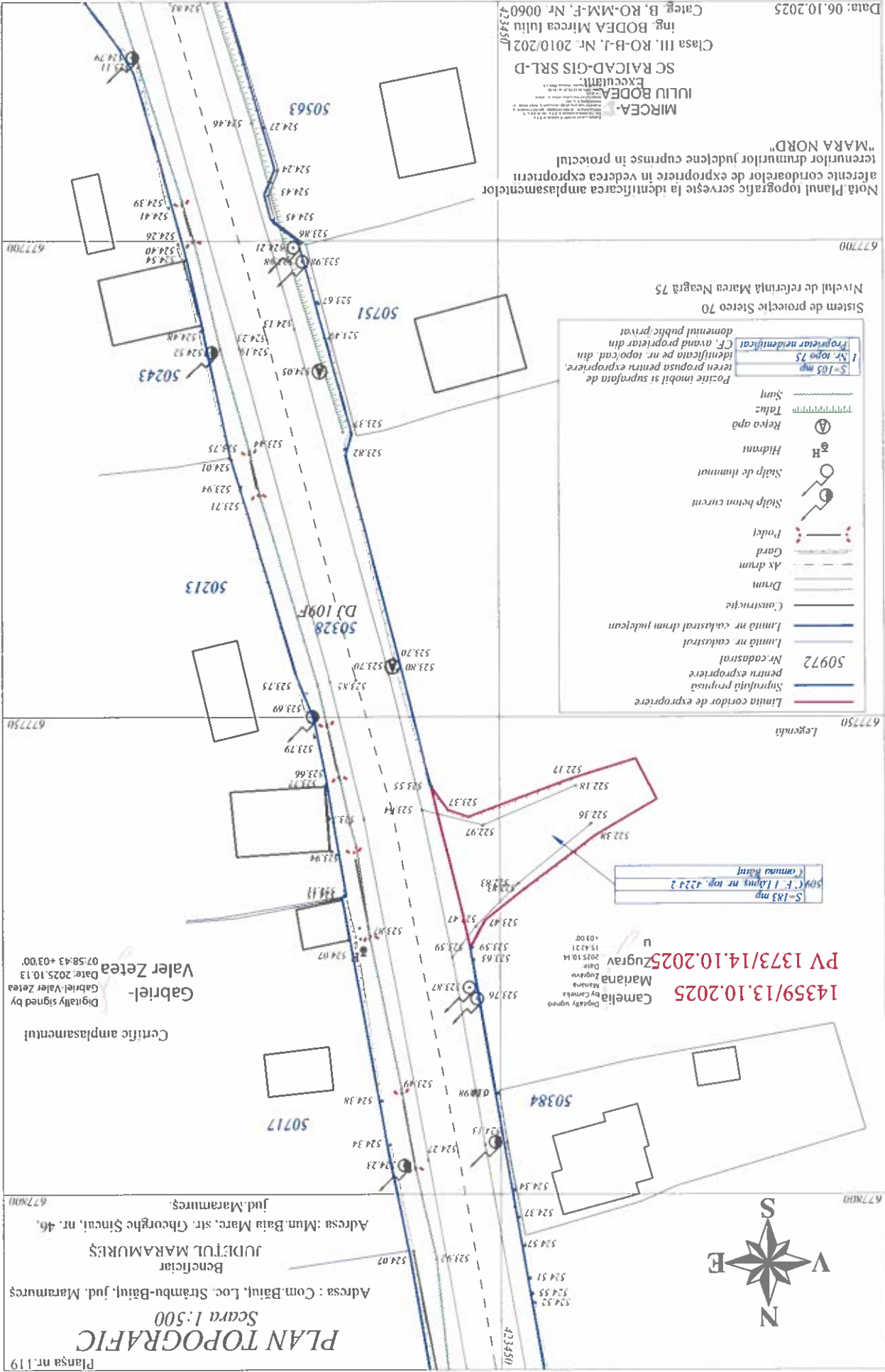
679500

677950

67900

679000





Planşa nr.119

PLAN TOPOGRAFIC

Scara 1:500

Adresa : Com. Băiul, Loc. Strâmbu-Băiul, jud. Maramureş

Beneficiar
Judeţul MARAMUREŞ

Adresa : Mun. Băia Mare, str. Georgehe Sincal, nr. 46,
jud. Maramureş.

Centric amplasamentul

Gabriel-
Valer Zetea

Digitally signed by Gabriel Valer Zetea
Date: 2025.10.13
07:58:43 +03:00.

14359/13.10.2025

Camelia
Marana

Digitally signed
Date: 2025.10.14
15:42:21
+03:00

S-183 mp
CF. E. 1.109 nr. top. 42242
(omnia rati)

PV 1373/14.10.2025
Zugrav

Legenda

	Limita contor de expropriere
	Suprafata propusa pentru expropriere
	Nr. cadastral 50972
	Limita nr. cadastral
	Limita nr. cadastral drum judeţean
	Construcţie
	Drum
	Ac drum
	Gard
	Fodet
	Stalp beton curvat
	Stalp de iluminat
	Hidram
	Rezervor apă
	Talu
	Sunt
	Positie imobil si suprafata de teren propusa pentru expropriere
	Identificata pe nr. top. cad. din CF. avand proprietar din domeniul public/privat
	Proiectat neidentificat
	Nr. top. 75
	S-105 mp

Sistem de proiectie Stereo 70
Nivelul de referinta Marea Neagra 75

Nota: Planul topografic serveste la identificarea amplasamentelor terenurilor drumurilor judeţene cuprinse în proiectul "MARA NORD"

MIRCEA-
IULIU BODEA
EXCUTANT

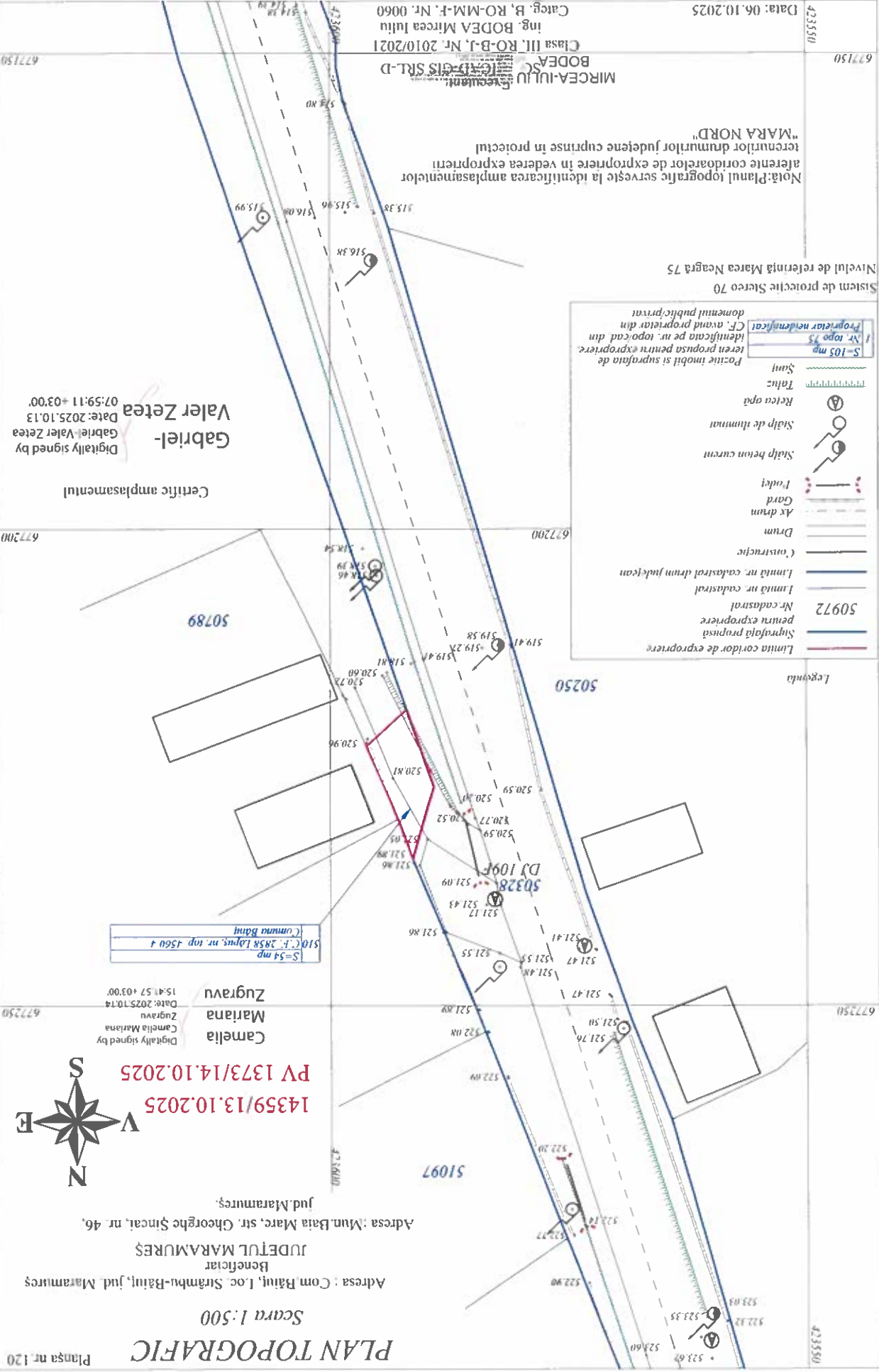
SC RAICAD-GIS SRL-D

Clasa III, RO-B-J, Nr. 2010/202

ing. BODEA Mircea Iuliu

Categ. B, RO-MM-F, Nr. 0060

Data: 06.10.2025



PLAN TOPOGRAFIC

Scara 1:500

Beneficiar
Județul MARAMUREȘ

Adresa : Mun. Băia Mare, str. George Șincăi, nr. 46, Jud. Maramureș.

14359/13.10.2025

PV 1373/14.10.2025



Camelia Mariana Zugravu

Zugravu

Date: 2025.10.14

15:41:57 +03:00

Digitally signed by Camelia Mariana Zugravu

54 mp

CF: 2858 Lăpuș, nr. top. 456u 4

Comuna Băiu

Certific amplasamentului

Gabriel-Valer Zetea

Digitally signed by Gabriel-Valer Zetea

Date: 2025.10.13

07:59:11 +03:00

Legenda

	Limita coridor de expropriere
	Suprafața propusă pentru expropriere
	Nr. cadastral
	Limita nr. cadastral
	Limita nr. cadastral drum județean
	Drum
	Structură
	Ar drum
	Gard
	Fodci
	Stalp beion curent
	Stalp de human
	Retea apă
	Taluz
	Sani
	Locuie mobil și suprafața de teren propusă pentru expropriere
	Identificarea pe nr. topografic din CF, având proprietar din domeniul public/privat
	Proprietar neidentificat
	Nr. topo 75
	S-105 mp
	Locuie mobil și suprafața de teren propusă pentru expropriere

Sistem de proiectie Stereo 70
Nivelul de referință Marea Neagră 75

Nota: Planul topografic servește la identificarea amplasamentelor ariilor coridoarelor de expropriere în vederea exproprierii terenurilor drumurilor județene cuprinse în proiectul "MARA NORD"

MIRCEA-IULIU SC (SRL) - GIS SRL-D
Clasa III, RO-B-J, Nr. 2010/2021
ing. BODEA Mircea Iuliu
Categ. B, RO-MM-F, Nr. 0060
Data: 06.10.2025

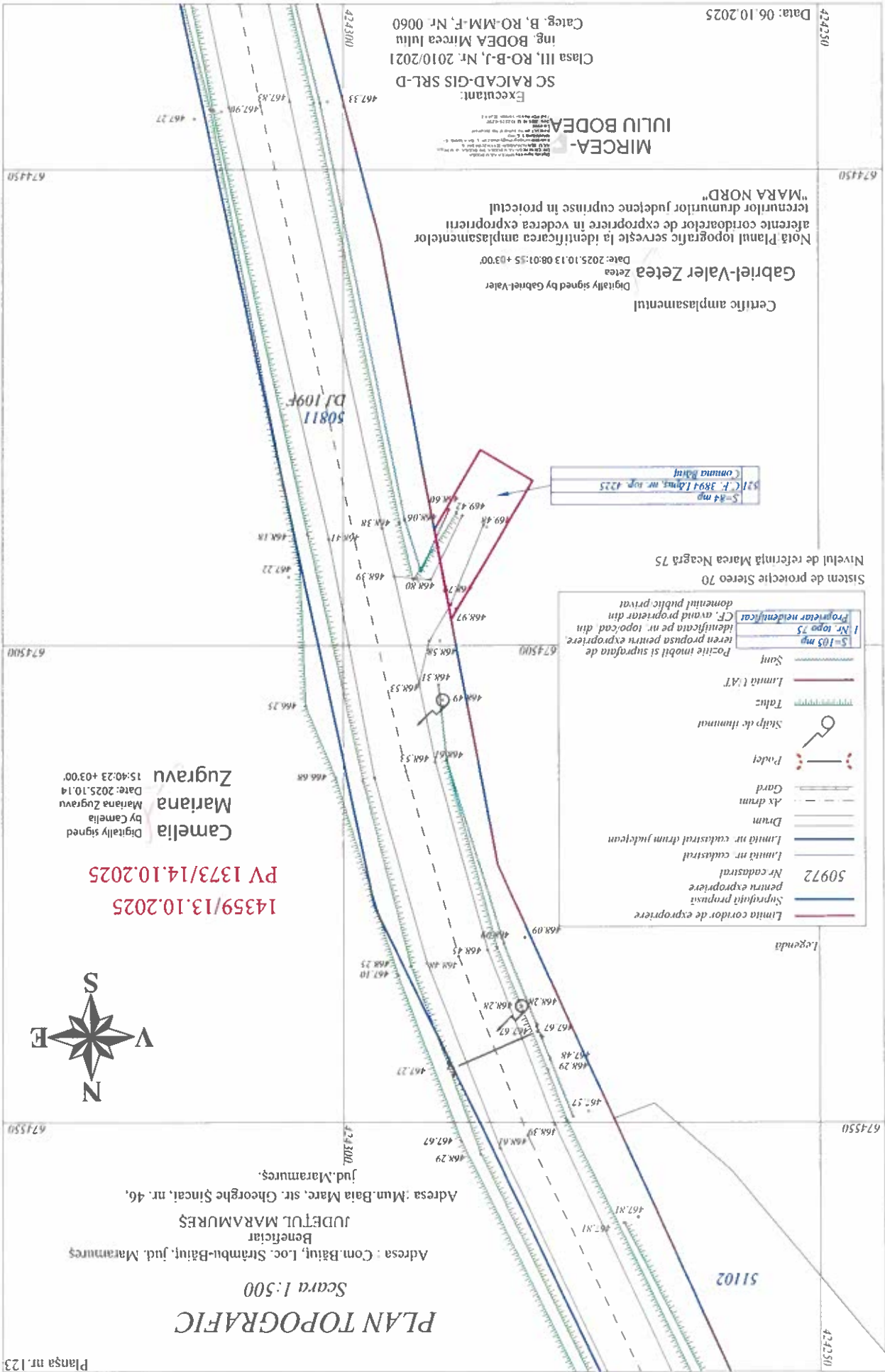
67750

67200

67250

Planșa nr. 120





Planşa nr. 123

PLAN TOPOGRAFIC

Scara 1:500

Adresa : Com.Băiut, Loc. Strâmbu-Băiut, jud. Maramureş

Beneficiar JURETUL MARAMUREŞ

Adresa : Mun.Baia Mare, str. Gheorghe Sîncal, nr. 46, jud. Maramureş.



14359/13.10.2025
PV 1373/14.10.2025

Camelia
by Camelia
Mariana Zugravu
Date: 2025.10.14
15:40:23 +03:00
Digitally signed

Legenda

- Limita coridor de expropriere
- Suprafata propusa pentru expropriere
- 50972 Nr.cadastral
- Limita nr.cadastral
- Limita nr.cadastral drum judetean
- Drum
- Ax drum
- Gard
- Podet
- Stâlp de iluminat
- Taluz
- Limita I.VAT
- Sanaj
- Pozitie imobil si suprafata de teren propusa pentru expropriere
- Identificata pe nr. topo.cad. din Proiectar neidentificat
- CF, avand proprietar din domeniul public privat

Sistem de proiectie Stere 70
Nivelul de referinta Marea Neagra 75

S=84 mp
F: 3894 Litra, nr top. 4225
Comuna Băiut

Certific amplasamentul
Digitally signed by Gabriel-Valer Zetea
Date: 2025.10.13 08:01:55 +03:00
Notă Planul topografic serveste la identificarea amplasamentelor terenurilor drumurilor județene cuprinse în proiectul "MARA NORD"

MIRCEA-JULIU BODEA
Executant:
SC RAICAD-GIS SRL-D
Clasa III, RO-B-J, Nr. 2010/2021
ing. BODEA Mircea Iuliu
Categ. B, RO-MM-F, Nr. 0060

Data: 06.10.2025

674450

674450

674500

674500

674550

674550

424300

424250

424300

424250

50811
DJ 109F

51102

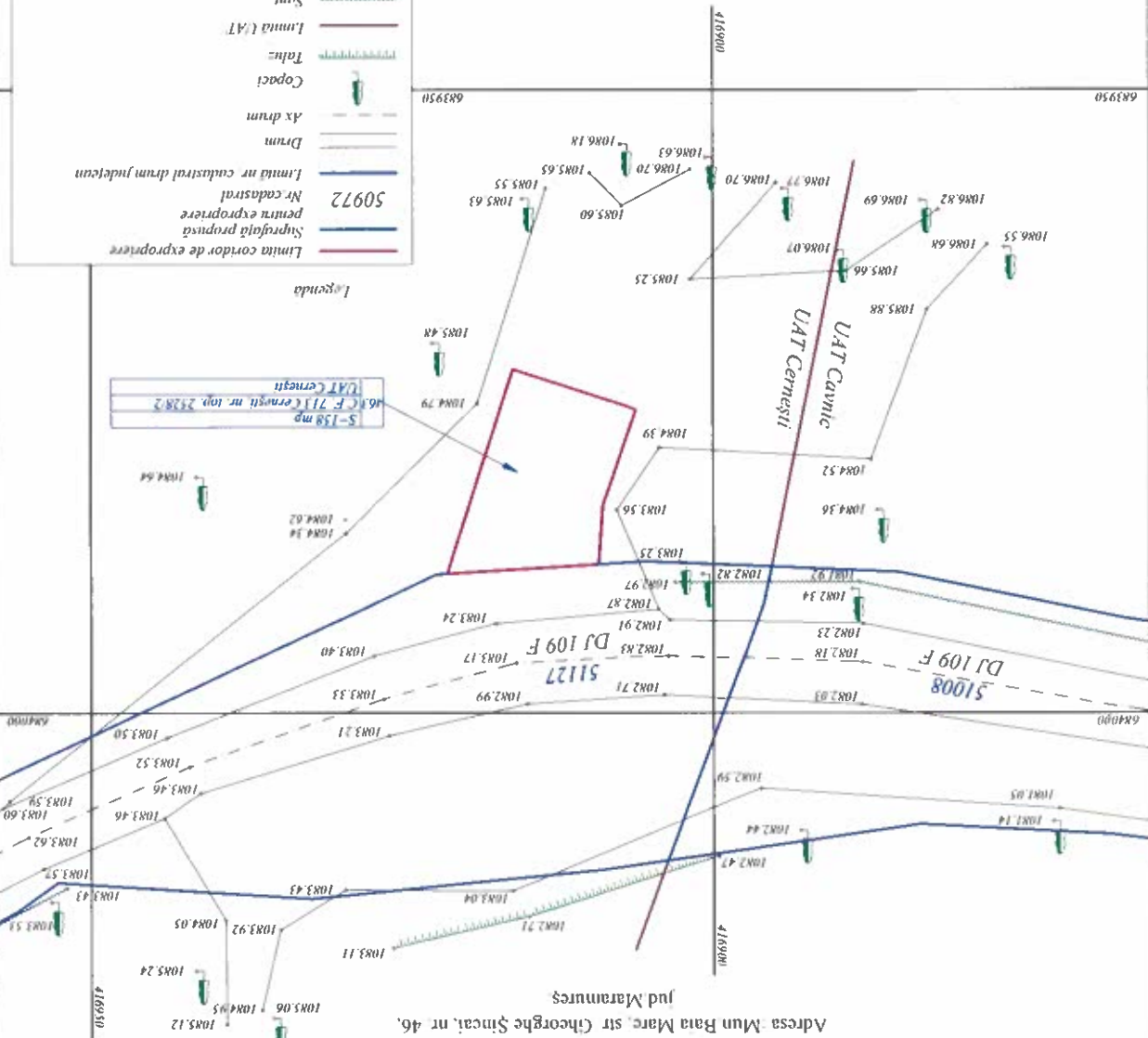
PLAN TOPOGRAFIC

Scara 1:500

Adresa : Comuna Cerneşti, sat. Izvoarele, jud. Maramureş

JUDEȚUL MARAMUREŞ

Beneficiar
Adresa : Mun. Baia Mare, str. Gheorghe Şimcai, nr. 46, jud. Maramureş



5-158 mp
C.F. 713 C. eraşii nr. top. 2528 2
UAT Cerneşti

Legenda

	Limita cordor de expropriere
	Suprafaţa propusă pentru expropriere
	Nr. cadastral
	Limita nr. cadastral drum judeţean
	Drum
	Ax drum
	Copaci
	Tăluş
	Limita (A/T)
	Şanş
	Locuţe imobilt si suprafaţa de teren propusa pentru expropriere, din identificarea pe nr. topo/cada. din CF, având proprietar din proprietar neidentificat
	domeniul public/privat


Sistem de protecţie Stereo 70
Nivelul de referinţă Marea Neagră 75

SC RAICAD-GIS SRL-D
Clasa III, RO-B-J, Nr. 2010/2021
Ing. BODEA Mircea Iuliu
Categ. B, RO-MM-F, Nr. 0060

Petrisor
Semnat digital de
Petrisor Diaconu
Data: 2025.10.13
10:32:10 +03'00'

Gabriel-Valer Zetza
Digitally signed by
Gabriel-Valer Zetza
Date: 2025.10.13
08:03:03 +03'00'

Notă:Planul topografic servise la identificarea amplasamentelor cordoarelor de expropriere in vederea expropriarii terenurilor aferente drumurilor judeţene cuprinse in proiectul "MARA NORD".
1434/13.10.2025
Prezentul document receptionat este valabil
insorit de procesul verbal de recepţie nr.
1370/13.10.2025



Petrisor
DIA. 1000/1000
DIA. 2000/2000
DIA. 3000/3000
DIA. 4000/4000
DIA. 5000/5000
DIA. 6000/6000
DIA. 7000/7000
DIA. 8000/8000
DIA. 9000/9000
DIA. 10000/10000
DIA. 11000/11000
DIA. 12000/12000
DIA. 13000/13000
DIA. 14000/14000
DIA. 15000/15000
DIA. 16000/16000
DIA. 17000/17000
DIA. 18000/18000
DIA. 19000/19000
DIA. 20000/20000
DIA. 21000/21000
DIA. 22000/22000
DIA. 23000/23000
DIA. 24000/24000
DIA. 25000/25000
DIA. 26000/26000
DIA. 27000/27000
DIA. 28000/28000
DIA. 29000/29000
DIA. 30000/30000

Gabriel
DIA. 1000/1000
DIA. 2000/2000
DIA. 3000/3000
DIA. 4000/4000
DIA. 5000/5000
DIA. 6000/6000
DIA. 7000/7000
DIA. 8000/8000
DIA. 9000/9000
DIA. 10000/10000
DIA. 11000/11000
DIA. 12000/12000
DIA. 13000/13000
DIA. 14000/14000
DIA. 15000/15000
DIA. 16000/16000
DIA. 17000/17000
DIA. 18000/18000
DIA. 19000/19000
DIA. 20000/20000
DIA. 21000/21000
DIA. 22000/22000
DIA. 23000/23000
DIA. 24000/24000
DIA. 25000/25000
DIA. 26000/26000
DIA. 27000/27000
DIA. 28000/28000
DIA. 29000/29000
DIA. 30000/30000

STATION	DESCRIPTION
1000	STATION 1000
2000	STATION 2000
3000	STATION 3000
4000	STATION 4000
5000	STATION 5000
6000	STATION 6000
7000	STATION 7000
8000	STATION 8000
9000	STATION 9000
10000	STATION 10000
11000	STATION 11000
12000	STATION 12000
13000	STATION 13000
14000	STATION 14000
15000	STATION 15000
16000	STATION 16000
17000	STATION 17000
18000	STATION 18000
19000	STATION 19000
20000	STATION 20000
21000	STATION 21000
22000	STATION 22000
23000	STATION 23000
24000	STATION 24000
25000	STATION 25000
26000	STATION 26000
27000	STATION 27000
28000	STATION 28000
29000	STATION 29000
30000	STATION 30000

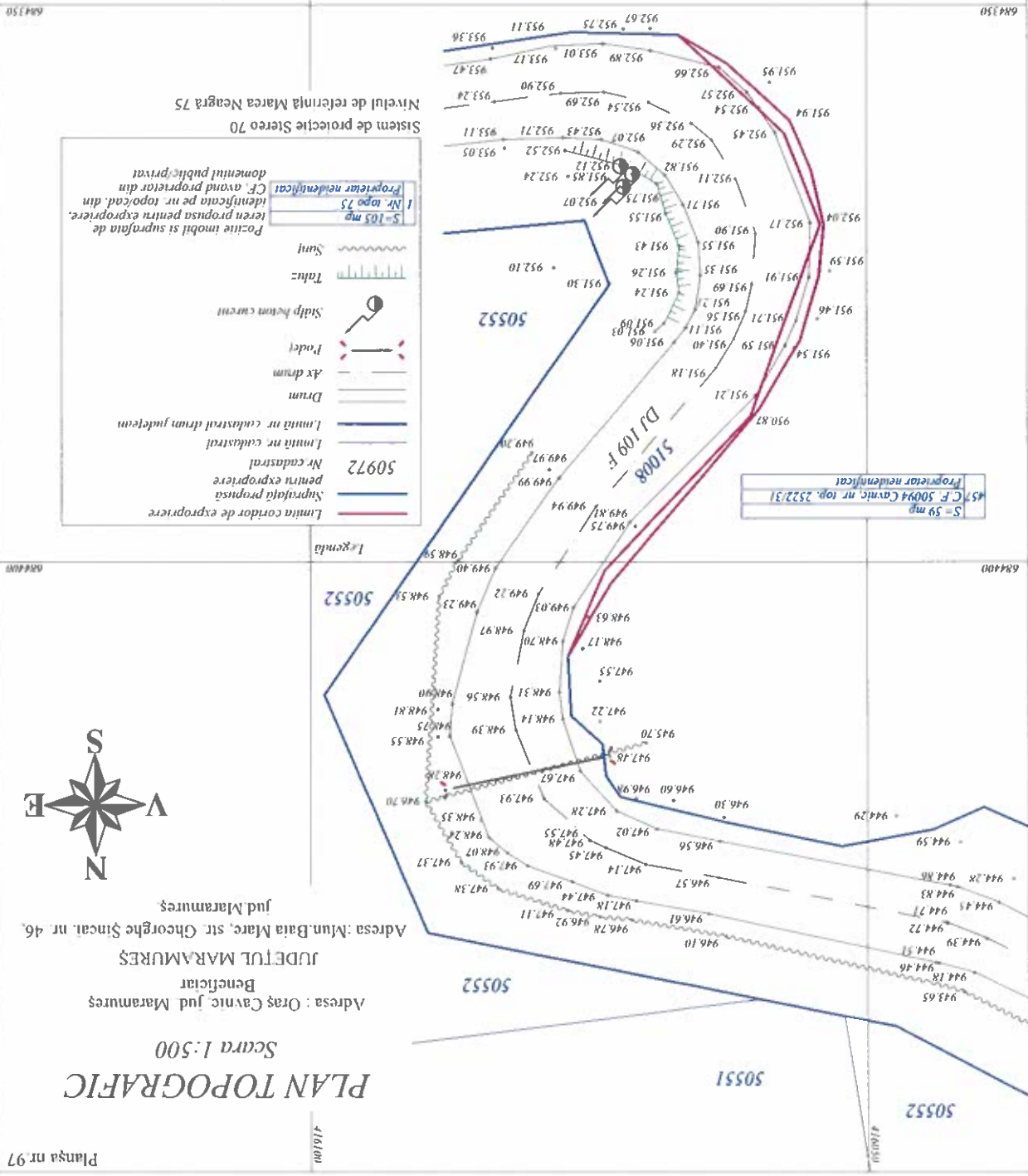
SC RAICAD-GIS SRL-D
Clasa III, RO-B-J, Nr. 2010/2021
Ing. BODEA Mircea Iuliu
Categ. B, RO-MM-F, Nr. 0060

Notă: Planul topografic servise la identificarea amplasamentelor
cordoanelor de expropriere în vederea exproprierii terenurilor alocate
drumurilor județene cuprinse în proiectul "MARA NORD"

MIRCEA-IULIU
BODEA

Gabriel-Valer Zetea
Date: 2025.10.10
1:21:05 +03'00'
Gabriel-Valer Zetea
Digitally signed by
Certificat amplasamentului

Semnat digital de
Petrisor Diaconu
Data: 2025.10.13
10:16:15 +03'00'
1369/13.10.2025
Prezentul document receptional este valabil
însoțit de procesul verbal de recepție nr.
14324/13.10.2025



PLAN TOPOGRAFIC

Scara 1:500

Adresa : Oras Cavnic, Jud. Maramures

Beneficiar

JUDETUL MARAMURES

Adresa : Mun.Baia Mare, str. George Sincar, nr. 46,

Jud Maramures.



14324/13.10.2025

Prezentul document receptional este valabil
insotit de procesul verbal de receptie nr.
1369/13.10.2025

Semnat digital de
Petrisor
Petrisor Diaconu

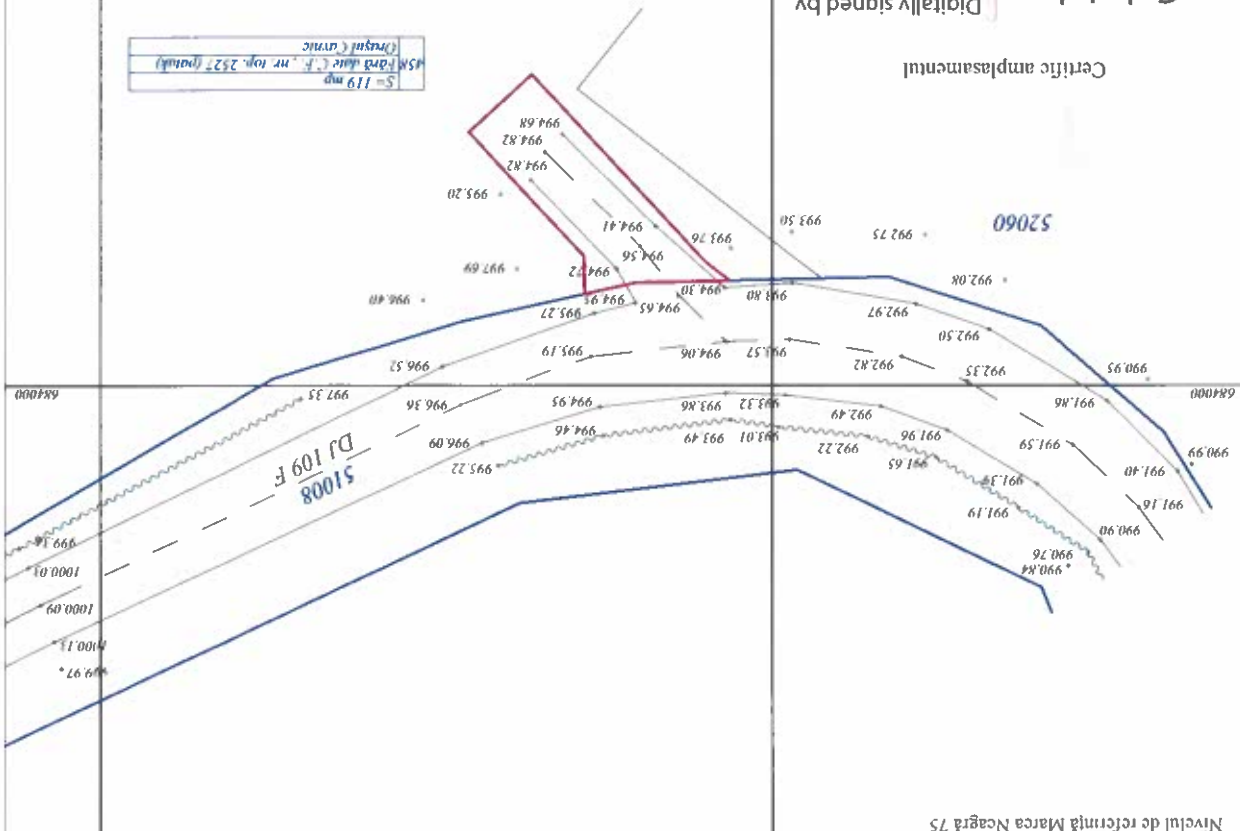
Data: 2025.10.13

Diaconu
10:16:44 +03'00'

Legenda

- Limita cordor de expropriere
- Suprafata propusa pentru expropriere
- Nr. cadastral
- Limita nr. cadastral
- Limita nr. cadastral drum juputean
- Drum
- Ax drum
- Sum

S-105 mp
 Nr. topo 75
 Proprietar identificat
 CF. avand proprietate din
 teren propusa pentru expropriere
 identificata pe nr. topocad din
 documentul public privat
 Sistem de protectie Sierco 70
 Nivelul de referinta Marca Neagra 75



S-119 mp
 Nr. topo 2527 (partial)
 Proprietar identificat CF. avand proprietate din documentul public privat

Nota: Planul topografic serveste la identificarea amplasamentelor
 cordoarelor de expropriere in vederea expropriarii terenurilor aferente
 drumurilor judecene cuprinse in proiectul "MARA NORD".

Executant:

SC RAICAD-GIS SRL-D
 Clasa III, RO-B-J, Nr. 2010/2021
 Ing. BODEA Mircea Iuliu
 Categ. B, RO-MM-F, Nr. 0060

BODEA
MIRCEA-IULIU

Gabriel-
Valer Zetea
 Digitally signed by
 Gabriel-Valer Zetea
 Date: 2025.10.10
 11:21:27 +03'00'

Certific amplasamentul

PLAN TOPOGRAFIC

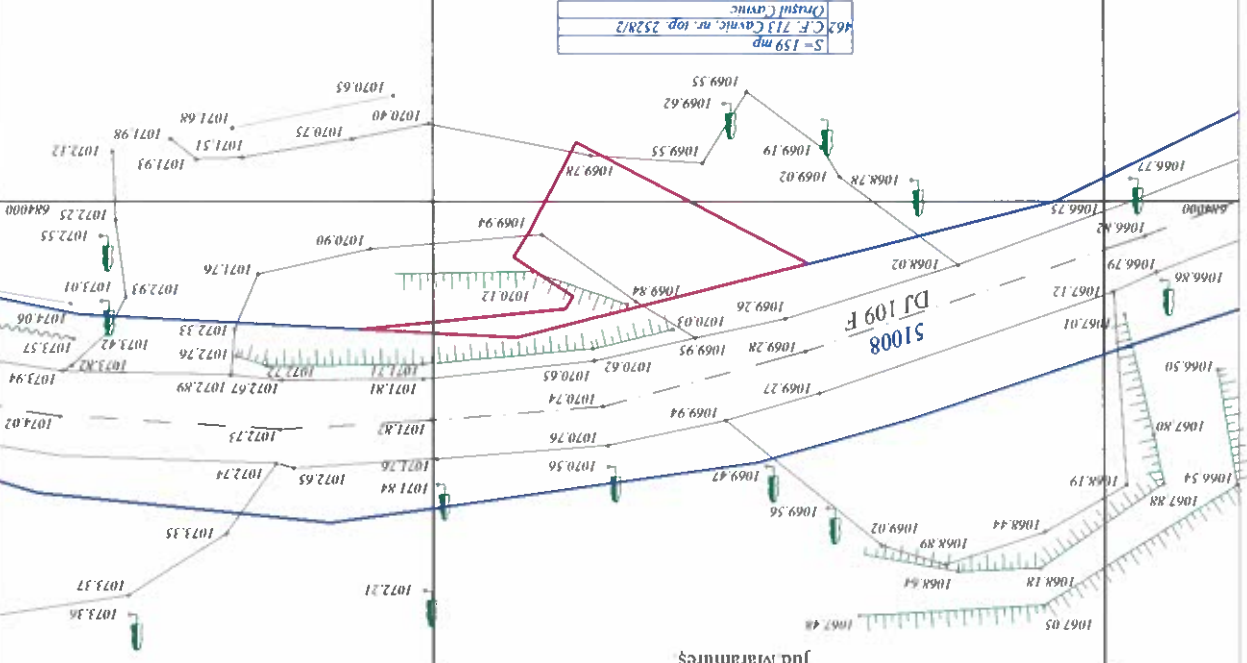
Scara 1:500

Adresa Oraş Cămin, jud Maramureş

Beneficiar

JUDEȚUL MARAMUREŞ

Adresa Mun. Baia Mare, str. Gheorghe Şincai, nr. 46, jud Maramureş



S=159 mp
C.F. 713 Cămin, nr. top. 2528/2
Căminul Cămin

50972
Nr. cadastral
pentru expropriere

Suprafaţa propusă
pentru expropriere

Limita nr. cadastral drum judeţean

Drum

Ax drum

Copaci

Taluz

Şanţ

Posiţie imobil şi suprafaţa de
teren propusă pentru expropriere,
identificată pe nr. top. cad. din
S=105 mp
Nr. topo 75
Proprietar identificat
CF, având proprietate din
domeniul public/privat

Legenda

416750

416700

683950

683900

14324/13.10.2025
Semnat digital de
Petrisor Diaconu
Data: 2025.10.13
10:17:50 +03:00

Excitant:

SC RAICAD-GIS SRL-D
Clasa III, RO-B-J, Nr. 2010/2021
Ing. BODEA Mircea Iuliu
Categ. B, RO-MM-F, Nr. 0060

MIRCEA-IULIU BODEA

14324/13.10.2025
Prezentul document receptional este valabil
însoţit de procesul verbal de recepţie nr.
1369/13.10.2025

11:22:29 +03:00
Date: 2025.10.10
Zetia
Gabriel-Valer
Digitally signed by
Valer Zetia

14324/13.10.2025
Prezentul document receptional este valabil
însoţit de procesul verbal de recepţie nr.
1369/13.10.2025

Sistem de proiecţie Sierco 70
Nivelul de referinţă Marea Neagră 75

Data: 06.10.2025