


Anexa nr. 1.25-1.29 la HCJ nr. 307/21.10.2025

PLAN TOPOGRAFIC Scara 1:500

Adresa : Com. Vișeu de Jos, Sat Vișeu de Jos, jud. Maramureș
Beneficiar
JUDEȚUL MARAMUREȘ
Adresa :Mun.Baia Mare, str. Gheorghe Șincai, nr. 46,
jud.Maramureș.



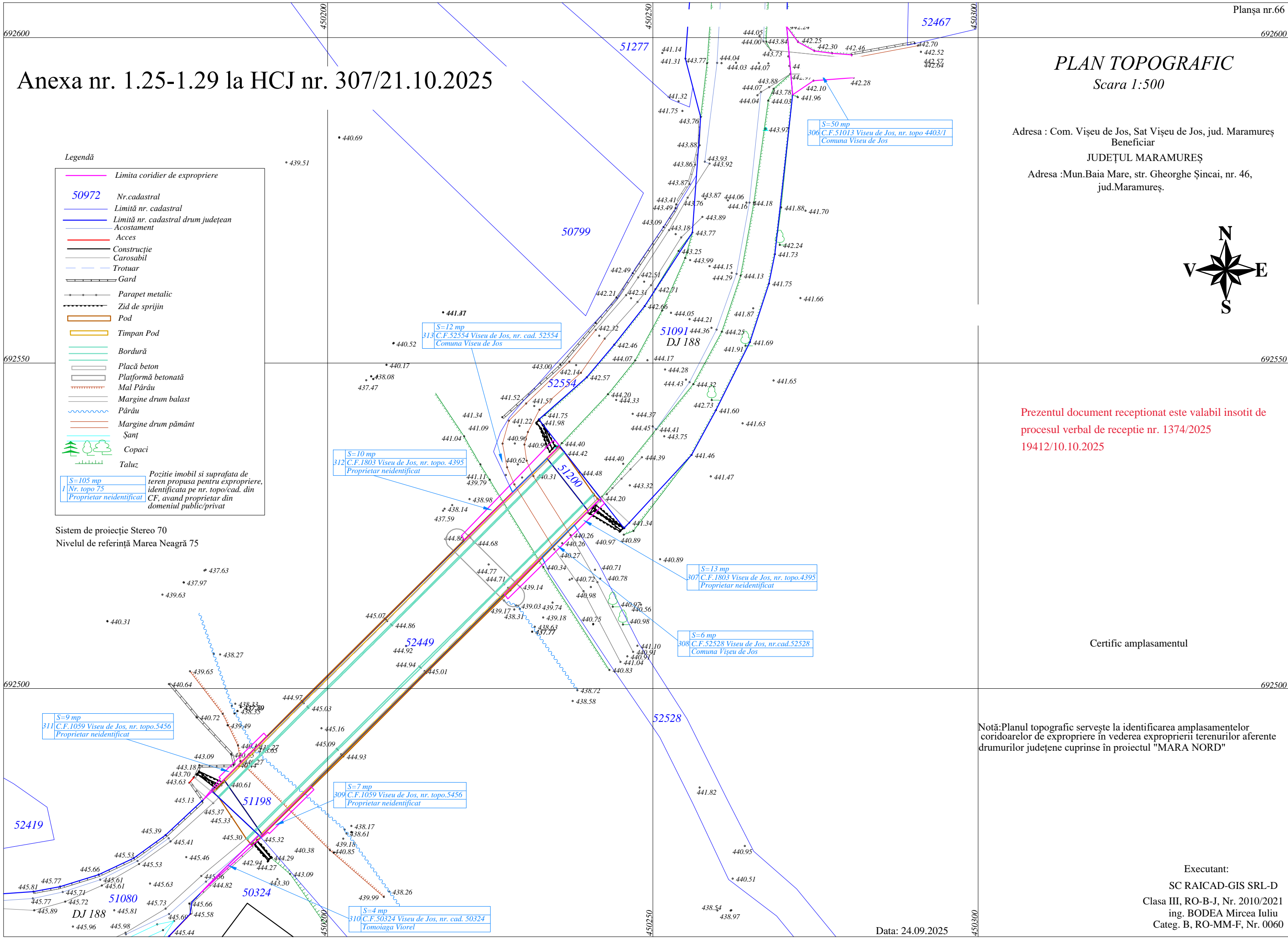
Legendă

- Limita coridier de expropriere
- 50972 Nr.cadastral
- Limită nr. cadastral
- Limită nr. cadastral drum județean
- Acostament
- Acces
- Construcție
- Carosabil
- Trotuar
- Gard
- Parapet metalic
- Zid de sprijin
- Pod
- Timpan Pod
- Bordură
- Placă beton
- Platformă betonată
- Mal Pârâu
- Margine drum balast
- Pârâu
- Margine drum pământ
- Șanț
- Copaci
- Taluz

S=105 mp
Nr. topo 75
Proprietar neidentificat

Poziție imobil si suprafața de teren propusa pentru expropriere, identificata pe nr. topo/cad. din CF, avand proprietar din domeniul public/privat

Sistem de proiecție Stereo 70
Nivelul de referință Marea Neagră 75



Prezentul document receptionat este valabil insotit de procesul verbal de receptie nr. 1374/2025
19412/10.10.2025

Certific amplasamentul

Notă:Planul topografic servește la identificarea amplasamentelor coridoarelor de expropriere în vederea expropriării terenurilor aferente drumurilor județene cuprinse în proiectul "MARA NORD"

Executant:
SC RAICAD-GIS SRL-D
Clasa III, RO-B-J, Nr. 2010/2021
ing. BODEA Mircea Iuliu
Categ. B, RO-MM-F, Nr. 0060

Data: 24.09.2025

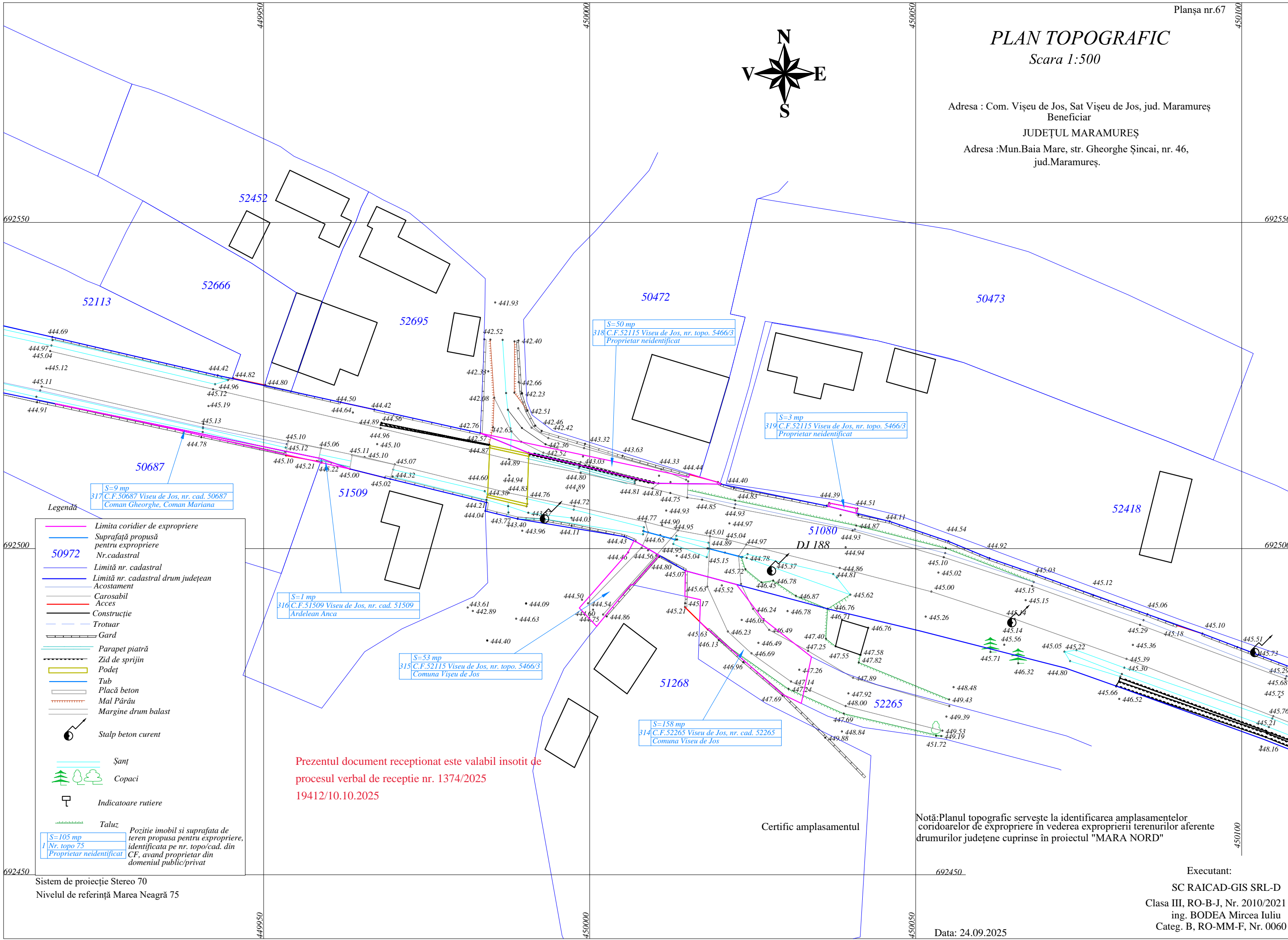

PLAN TOPOGRAFIC

Scara 1:500

Adresa : Com. Vișeu de Jos, Sat Vișeu de Jos, jud. Maramureș
Beneficiar

JUDEȚUL MARAMUREȘ

Adresa :Mun.Baia Mare, str. Gheorghe Șincai, nr. 46,
jud.Maramureș.



Legendă

- Limita coridier de expropriere
- Suprafață propusă pentru expropriere Nr.cadastral
- Limită nr. cadastral
- Limită nr. cadastral drum județean
- Acostament
- Carosabil
- Acces
- Construcție
- Trotuar
- Gard
- Parapet piatră
- Zid de sprijin
- Podeț
- Tub
- Placă beton
- Mal Pârâu
- Margine drum balast
- Stalp beton curent
- Șanț
- Copaci
- Indicatoare rutiere
- Taluz

Prezentul document receptionat este valabil insotit de
procesul verbal de receptie nr. 1374/2025
19412/10.10.2025

Certific amplasamentul


Notă:Planul topografic servește la identificarea amplasamentelor
coridoarelor de expropriere în vederea expropriării terenurilor aferente
drumurilor județene cuprinse în proiectul "MARA NORD"

Sistem de proiecție Stereo 70
Nivelul de referință Marea Neagră 75

Executant:
SC RAICAD-GIS SRL-D
Clasa III, RO-B-J, Nr. 2010/2021
ing. BODEA Mircea Iuliu
Categ. B, RO-MM-F, Nr. 0060
Data: 24.09.2025

PLAN TOPOGRAFIC

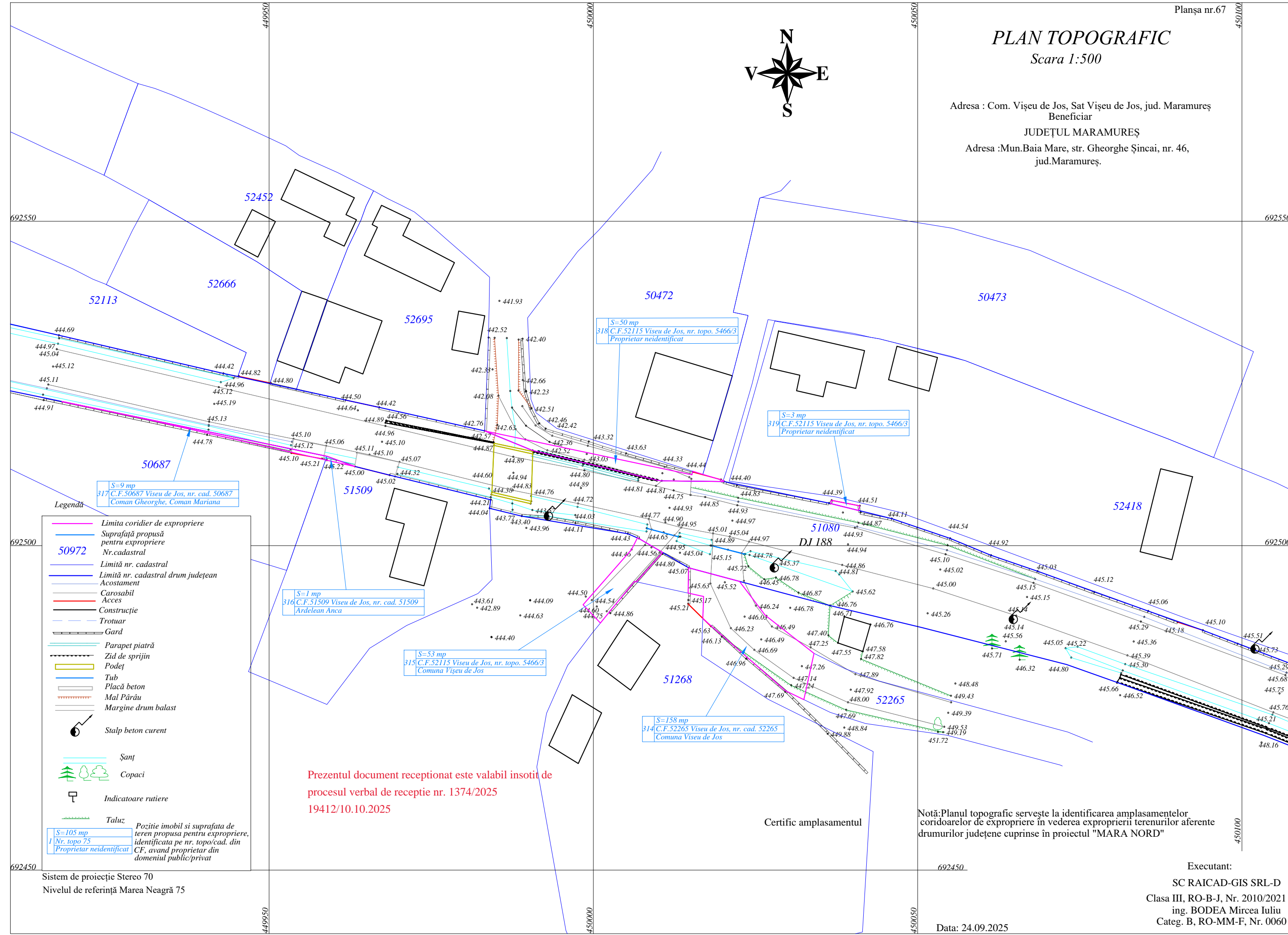
Scara 1:500



Adresa : Com. Vișeu de Jos, Sat Vișeu de Jos, jud. Maramureș
Beneficiar

JUDEȚUL MARAMUREȘ

Adresa :Mun.Baia Mare, str. Gheorghe Șincai, nr. 46,
jud.Maramureș.



Legendă

- Limita coridier de expropriere
- Suprafață propusă pentru expropriere Nr.cadastral
- Limită nr. cadastral
- Limită nr. cadastral drum județean
- Acostament
- Carosabil
- Acces
- Construcție
- Trotuar
- Gard
- Parapet piatră
- Zid de sprijin
- Podeț
- Tub
- Placă beton
- Mal Pârâu
- Margine drum balast
- Stalp beton curent
- Șanț
- Copaci
- Indicatoare rutiere
- Taluz

S=9 mp
317 C.F.50687 Vișeu de Jos, nr. cad. 50687
Coman Gheorghe, Coman Mariana

S=1 mp
316 C.F.51509 Vișeu de Jos, nr. cad. 51509
Ardelean Anca

S=53 mp
315 C.F.52115 Vișeu de Jos, nr. topo. 5466/3
Comuna Vișeu de Jos

S=50 mp
318 C.F.52115 Vișeu de Jos, nr. topo. 5466/3
Proprietar neidentificat

S=3 mp
319 C.F.52115 Vișeu de Jos, nr. topo. 5466/3
Proprietar neidentificat

S=158 mp
314 C.F.52265 Vișeu de Jos, nr. cad. 52265
Comuna Vișeu de Jos

S=105 mp
Nr. topo 75
Proprietar neidentificat

Pozitie imobil si suprafata de teren propusa pentru expropriere, identificata pe nr. topo/cad. din CF, avand proprietar din domeniul public/privat

Prezentul document receptionat este valabil insotit de procesul verbal de receptie nr. 1374/2025
19412/10.10.2025

Certific amplasamentul

Notă:Planul topografic servește la identificarea amplasamentelor coridoarelor de expropriere în vederea expropriării terenurilor aferente drumurilor județene cuprinse în proiectul "MARA NORD"

Sistem de proiecție Stereo 70
Nivelul de referință Marea Neagră 75


Data: 24.09.2025

Executant:
SC RAICAD-GIS SRL-D
Clasa III, RO-B-J, Nr. 2010/2021
ing. BODEA Mircea Iuliu
Categ. B, RO-MM-F, Nr. 0060

PLAN TOPOGRAFIC

Scara 1:500

Adresa : Com. Vișeu de Jos, Sat Vișeu de Jos, jud. Maramureș
Beneficiar
JUDEȚUL MARAMUREȘ
Adresa : Mun.Baia Mare, str. Gheorghe Șincai, nr. 46,
jud.Maramureș.



Legendă

- Limita coridier de expropriere
- Suprafață propusă pentru expropriere
- Nr.cadastral
- Limită nr. cadastral
- Limită nr. cadastral drum județean
- Acces
- Construcție
- Gard
- Zid de sprijin
- Pod
- Podet
- Tub
- Limită UAT
- Placă beton
- Șanț
- Copaci
- Stalp beton curent
- Indicatoare rutiere
- Taluz

— Poziție imobil și suprafața de teren propusă pentru expropriere, identificată pe nr. topo/cad. din CF, având proprietar din domeniul public/privat
— Nr. topo
— Nr. cadastral
— Proprietar neidentificat

Sistem de proiecție Stereo 70
Nivelul de referință Marea Neagră 75

Certific amplasamentul

Notă:Planul topografic servește la identificarea amplasamentelor coridoarelor de expropriere în vederea expropriierii terenurilor aferente drumurilor județene cuprinse în proiectul "MARA NORD"

Prezentul document este valabil însoțit de
procesul verbal de recepție nr. 1374/2025
19412/10.10.2025