


PLAN TOPOGRAFIC

Scara 1:500

Adresa : UAT Bărsana, Sat Nănești, jud. Maramureș
Beneficiar
JUDEȚUL MARAMUREȘ
Adresa : Mun.Baia Mare, str. Gheorghe Șincai, nr. 46,
jud.Maramureș.



8159/12.09.2025
PV 1239/18.09.2025

Legendă

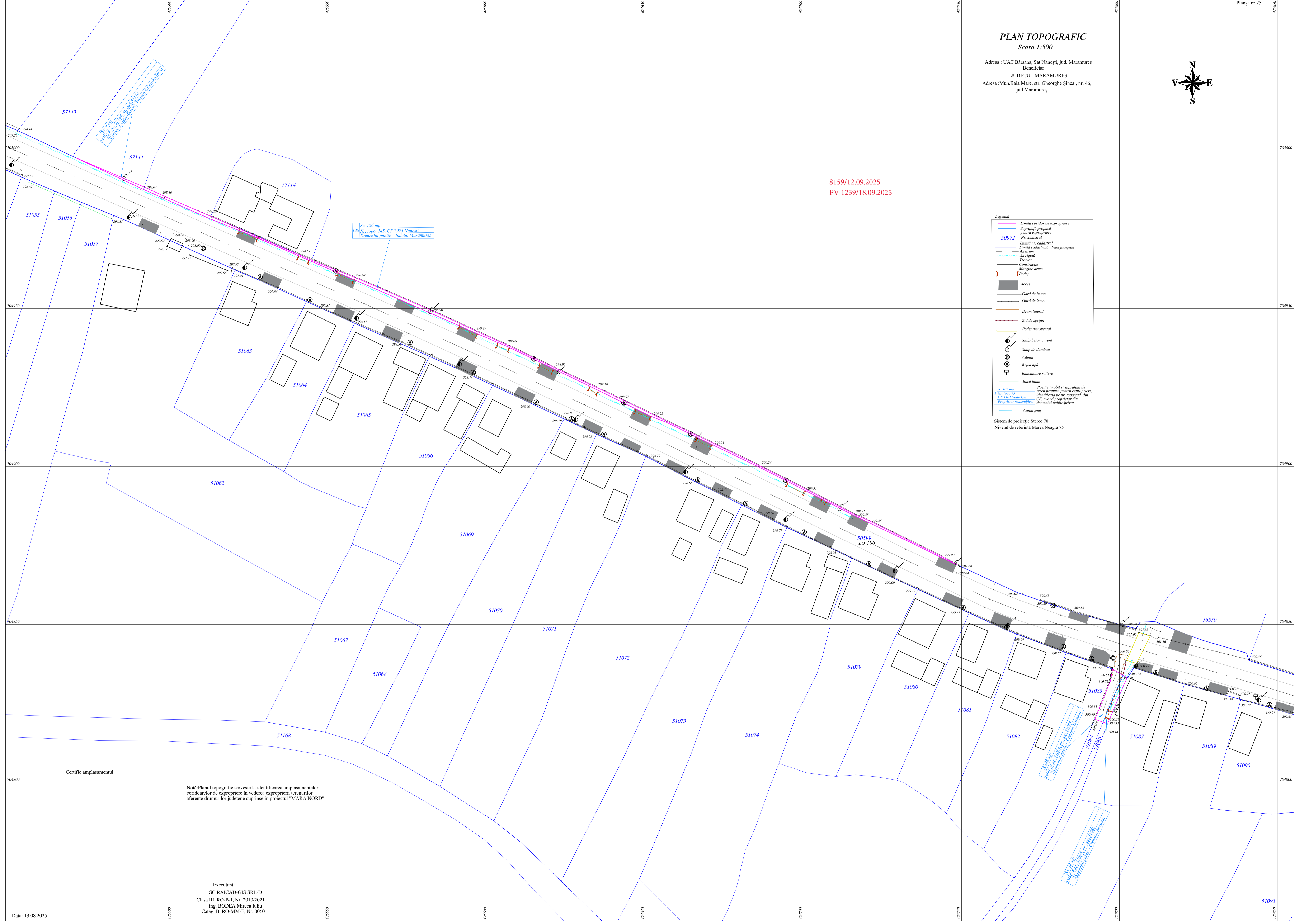
- Limita coridor de expropriere
- Suprafață propusă pentru expropriere
- Nr.cadastral
- 50972
- Limită nr. cadastral
- Limită cadastrală, drum județean
- As.drum
- As.rigoală
- Trotuar
- Construcție
- Margine drum
- Poduț
- Acces
- Gard de beton
- Gard de lemn
- Drum lateral
- Zid de sprijin
- Poduț transversal
- Stalp beton curent
- Stalp de iluminat
- Cămin
- Rețea apă
- Indicatoare rutiere
- Bază salub

Sistem de proiecție Stereo 70
 Nivelul de referință Marea Neagră 75

S= 156 mp
148 Nr. topo. 145, CF 2975 Nănești
Domeniul public - Judetul Maramures

Notă: Planul topografic servește la identificarea amplasamentelor coridoarelor de expropriere în vederea exproprierii terenurilor aferente drumurilor județene cuprinse în proiectul "MARA NORD"

Executant:
SC RAICAD-GIS SRL-D
Clasa III, RO-B-J, Nr. 2010/2021
ing. BODEA Mircea Iuliu
Categ. B, RO-MM-F, Nr. 0060



PLAN TOPOGRAFIC

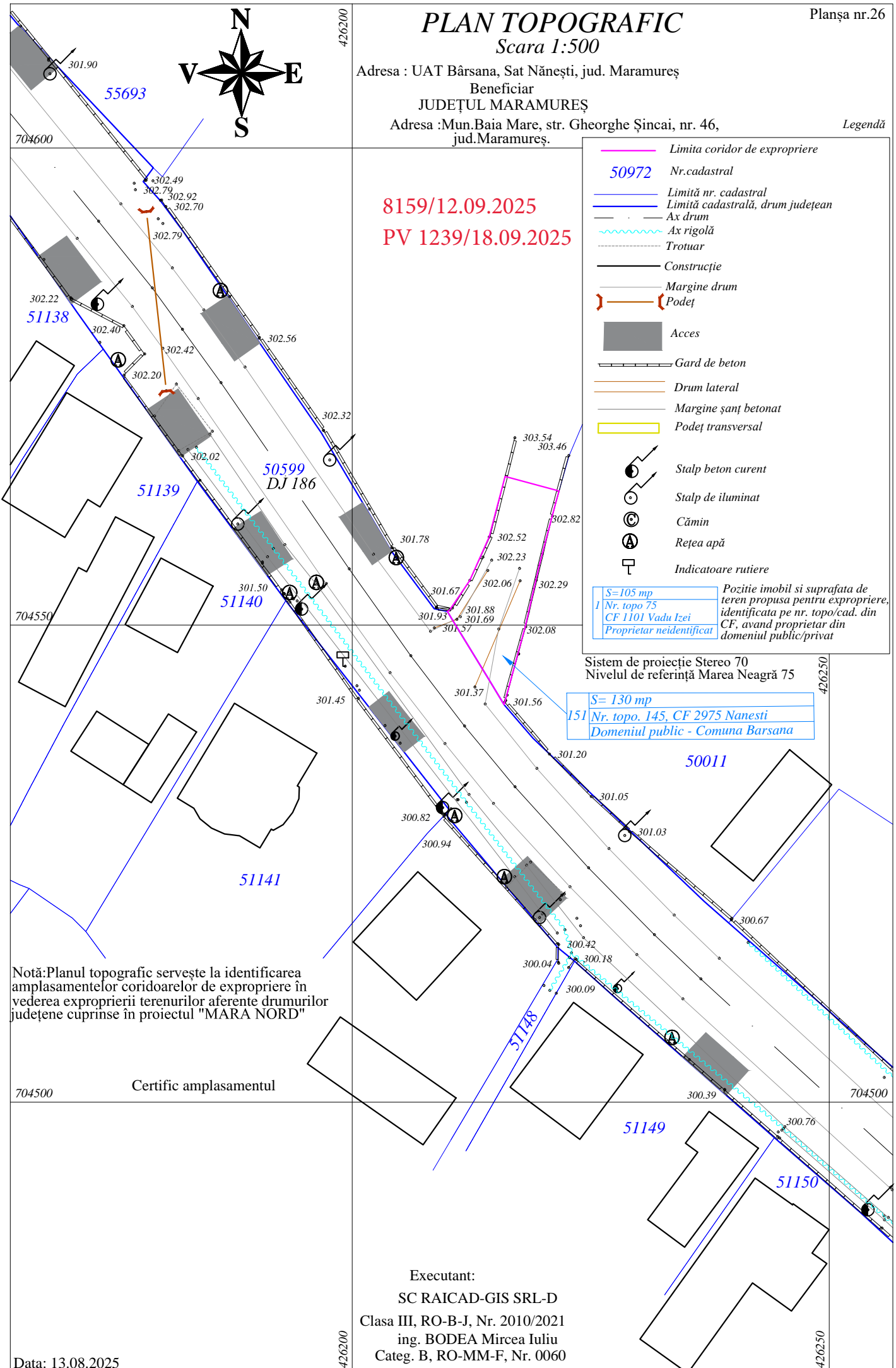
Scara 1:500

Adresa : UAT Bârsana, Sat Nănești, jud. Maramureș

Beneficiar
JUDEȚUL MARAMUREȘ

Adresa : Mun.Baia Mare, str. Gheorghe Șincai, nr. 46,
jud.Maramureș.

Legendă



8159/12.09.2025
PV 1239/18.09.2025

Legendă

- Limita coridor de expropriere
- 50972 Nr.cadastral
- Limită nr. cadastral
- Limită cadastrală, drum județean
- Ax drum
- ~ Ax rigolă
- Trotuar
- Construcție
- Margine drum
- } } Podeț
- Acces
- Gard de beton
- Drum lateral
- Margine șanț betonat
- Podeț transversal
- Stalp beton curent
- Stalp de iluminat
- Cămin
- Rețea apă
- Indicatoare rutiere

S=105 mp Poziție imobil și suprafața de teren propusă pentru expropriere,
Nr. topo 75 identificată pe nr. topo/cad. din
CF 1101 Vadu Izei CF, având proprietar din
Proprietar neidentificat domeniul public/privat

Sistem de proiecție Stereo 70
Nivelul de referință Marea Neagră 75

S= 130 mp
151 Nr. topo. 145, CF 2975 Nanesti
Domeniul public - Comuna Bârsana

Notă: Planul topografic servește la identificarea amplasamentelor coridoarelor de expropriere în vederea expropriării terenurilor aferente drumurilor județene cuprinse în proiectul "MARA NORD"

Certific amplasamentul

Executant:
SC RAICAD-GIS SRL-D
Clasa III, RO-B-J, Nr. 2010/2021
ing. BODEA Mircea Iuliu
Categ. B, RO-MM-F, Nr. 0060

Data: 13.08.2025

PLAN TOPOGRAFIC

Scara 1:500


Adresa : UAT Bârsana, Sat Nănești, jud. Maramureș

Beneficiar

JUDEȚUL MARAMUREȘ

Adresa : Mun.Baia Mare, str. Gheorghe Șincai, nr. 46,
jud.Maramureș.

Planșa nr.27



Certific amplasamentul

8159/12.09.2025
PV 1239/18.09.2025

Legendă

- Limita coridor de expropriere
 - 50972 Nr.cadastral
 - Limită nr. cadastral
 - Limită cadastrală, drum județean
 - Ax drum
 - Ax rigolă
 - Trotuar
 - Construcție
 - Margine drum
 - Acces
 - Gard de beton
 - Gard de lemn
 - Drum lateral
 - Podej transversal
 - Stalp beton curent
 - Stalp de iluminat
 - Cămin
 - Rețea apă
 - Indicatoare rutiere
- S=105 mp
I Nr. topo 75
CF 1101 Vadu Izei
Proprietar neidentificat
- Poziție imobil și suprafața de teren propusă pentru expropriere, identificată pe nr. topo/cad. din CF, având proprietar din domeniul public/privat

Notă: Planul topografic servește la identificarea amplasamentelor coridoarelor de expropriere în vederea expropriării terenurilor aferente drumurilor județene cuprinse în proiectul "MARA NORD"

Executant:

SC RAICAD-GIS SRL-D

Clasa III, RO-B-J, Nr. 2010/2021

ing. BODEA Mircea Iuliu

Categ. B, RO-MM-F, Nr. 0060

Sistem de proiecție Stereo 70

Nivelul de referință Marea Neagră 75

Data: 13.08.2025

PLAN TOPOGRAFIC

Scara 1:500


Planșa nr.28

704400

426450

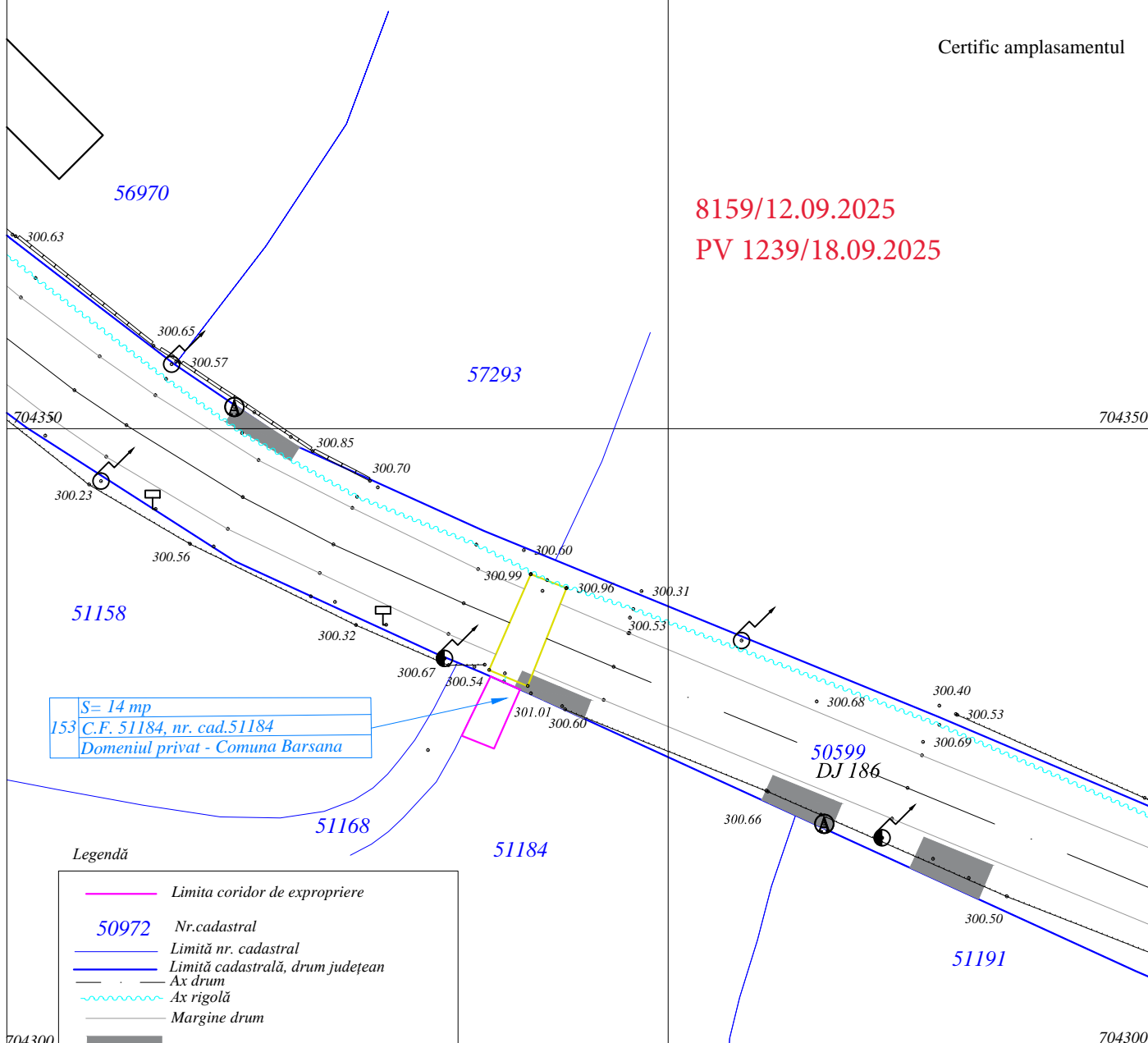
704400

Adresa : UAT Bârsana, Sat Nănești, jud. Maramureș
Beneficiar
JUDEȚUL MARAMUREȘ
Adresa :Mun.Baia Mare, str. Gheorghe Șincai, nr. 46,
jud.Maramureș.



Certific amplasamentul

8159/12.09.2025
PV 1239/18.09.2025



S= 14 mp
153 C.F. 51184, nr. cad.51184
Domeniul privat - Comuna Barsana

Legendă

	Limita coridor de expropriere
	Nr.cadastral
	Limită nr. cadastral
	Limită cadastrală, drum județean
	Ax drum
	Ax rigolă
	Margine drum
	Acces
	Gard de beton
	Gard de lemn
	Podeț transversal
	Stalp beton curent
	Stalp de iluminat
	Cămin
	Rețea apă
	Indicatoare rutiere
<p>S=105 mp 1 Nr. topo. 75 CF 1101 Vadu Izei Proprietar neidentificat</p>	Pozitie imobil si suprafata de teren propusa pentru expropriere, identificata pe nr. topo/cad. din CF, avand proprietar din domeniul public/privat

Sistem de proiecție Stereo 70
Nivelul de referință Marea Neagră 75

Data: 13.08.2025

426450

Notă:Planul topografic servește la identificarea amplasamentelor coridoarelor de expropriere în vederea exproprierii terenurilor aferente drumurilor județene cuprinse în proiectul "MARA NORD"

Executant:
SC RAICAD-GIS SRL-D
Clasa III, RO-B-J, Nr. 2010/2021
ing. BODEA Mircea Iuliu
Categ. B, RO-MM-F, Nr. 0060

PLAN TOPOGRAFIC

Scara 1:500

Adresa : UAT Bârsana, Sat Nănești, jud. Maramureș

Beneficiar

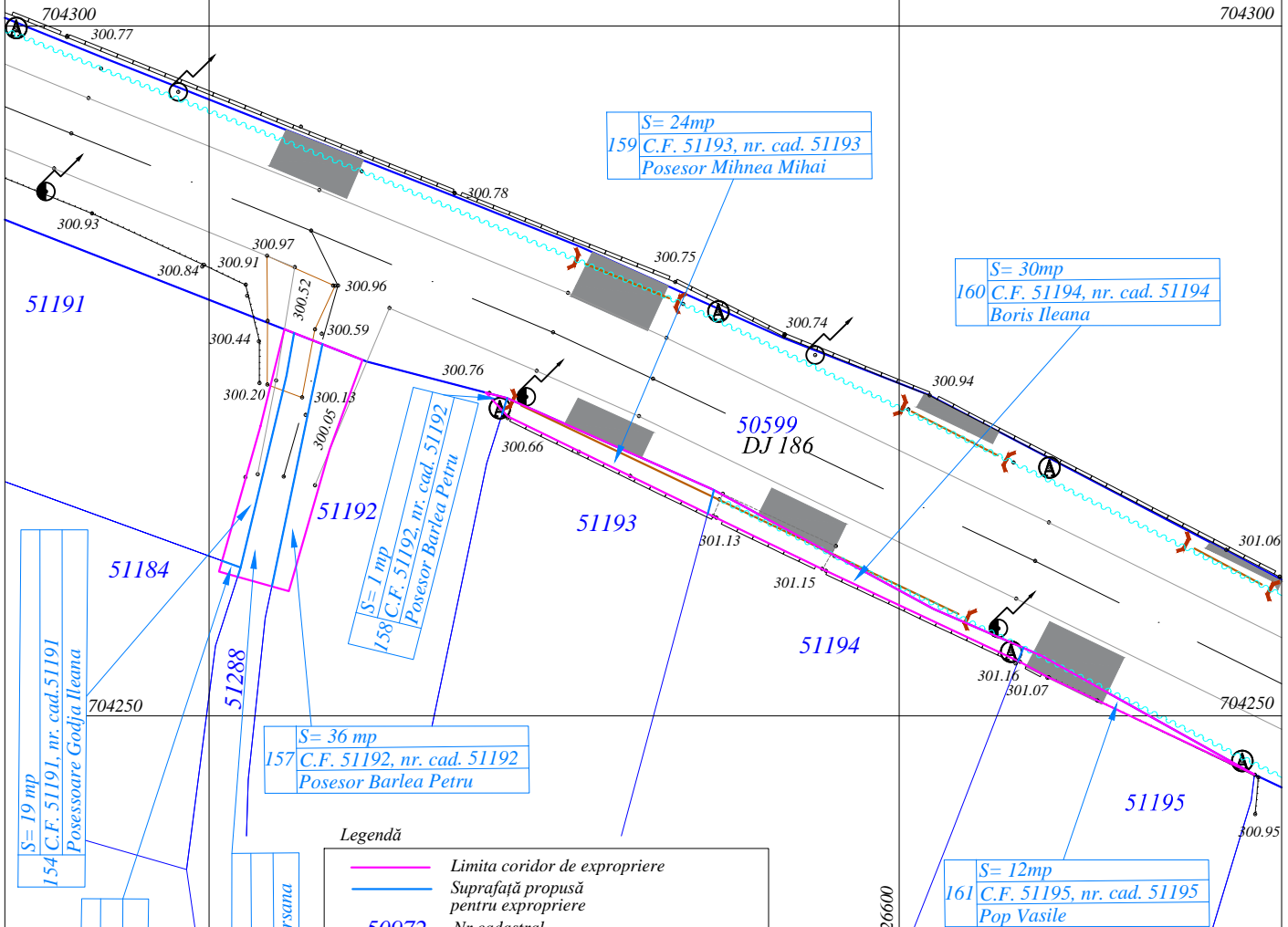

JUDEȚUL MARAMUREȘ

Adresa : Mun.Baia Mare, str. Gheorghe Șincai, nr. 46,
jud.Maramureș.

8159/12.09.2025

PV 1239/18.09.2025

Planșa nr.29



Legendă

- Limita coridor de expropriere
 - Suprafață propusă pentru expropriere
 - 50972 Nr.cadastral
 - Limită nr. cadastral
 - Limită cadastrală, drum județean
 - Ax drum
 - Ax rigolă
 - Trotuar
 - Margine drum
 - Podeț
 - Acces
 - Gard de beton
 - Gard de lemn
 - Drum lateral
 - Stalp beton curent
 - Stalp de iluminat
 - Cămin
 - Rețea apă
- $S=105\text{ mp}$
1 Nr. topo 75
CF 1101 Vadu Izei
Proprietar neidentificat
- Pozitie imobil si suprafata de teren propusa pentru expropriere, identificata pe nr. topo/cad. din CF, avand proprietar din domeniul public/privat

Notă:Planul topografic servește la identificarea amplasamentelor coridoarelor de expropriere în vederea expropriării terenurilor aferente drumurilor județene cuprinse în proiectul "MARA NORD"

Certific amplasamentul

Executant:

SC RAICAD-GIS SRL-D
Clasa III, RO-B-J, Nr. 2010/2021
ing. BODEA Mircea Iuliu
Categ. B, RO-MM-F, Nr. 0060


Data: 13.08.2025

Sistem de proiecție Stereo 70
Nivelul de referință Marea Neagră 75

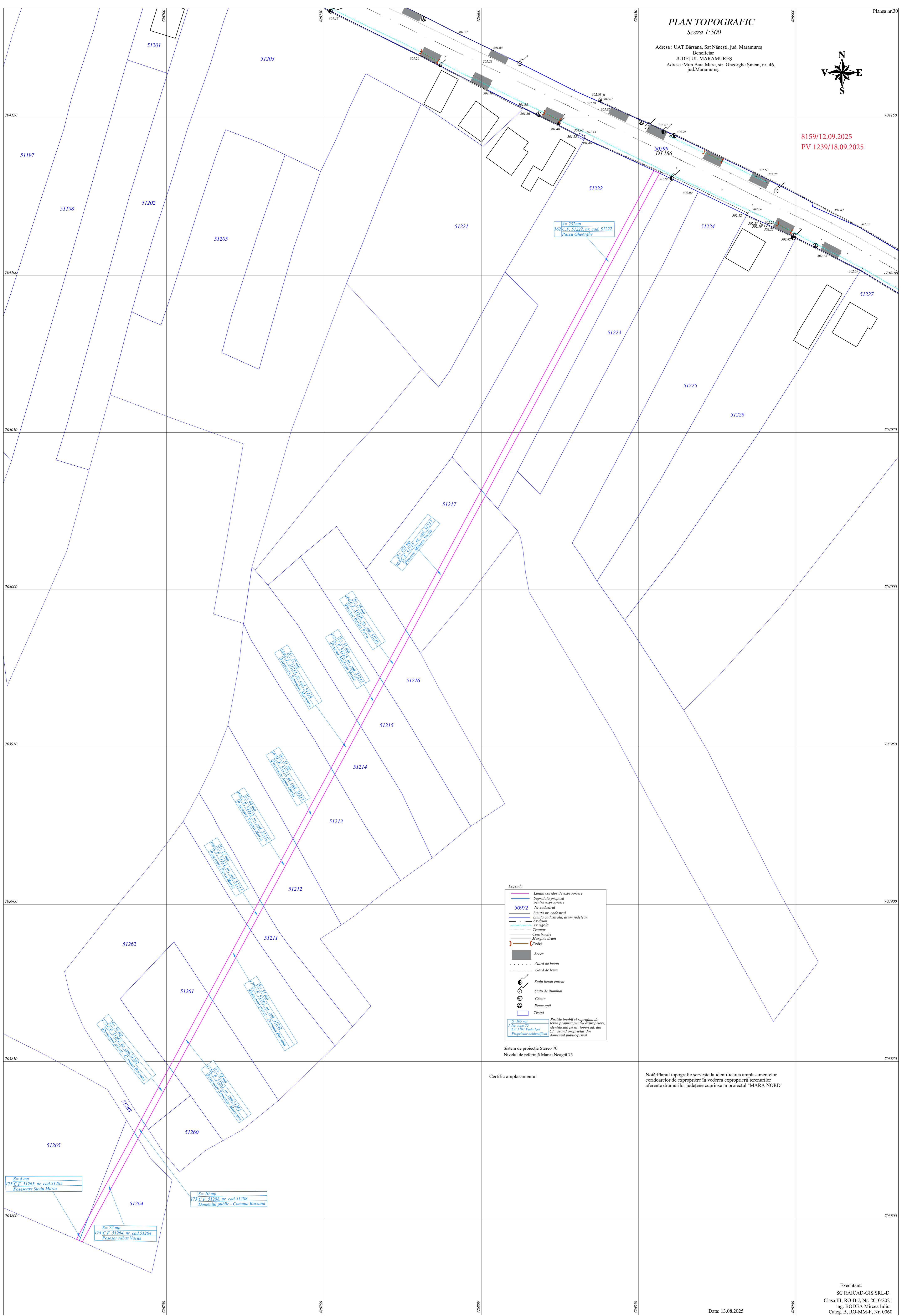
PLAN TOPOGRAFIC

Scara 1:500

Adresa : UAT Bărsana, Sat Năneşti, jud. Maramureş
Beneficiar
JUDEŢUL MARAMUREŞ
Adresa : Mun. Baia Mare, str. Gheorghe Şincai, nr. 46,
jud. Maramureş.



8159/12.09.2025
PV 1239/18.09.2025



Legendă

- Limita coridor de expropriere
- Suprafaţă propusă pentru expropriere
- 50972 Nr. cadastral
- Limită nr. cadastral
- Limită cadastrală, drum judeţean
- Ax drum
- Ax rigol
- Trotuar
- Construcţie
- Margine drum
- Podet
- Acces
- Gard de beton
- Gard de lemn
- Stalp beton curent
- Stalp de iluminat
- Cămin
- Reţea apă
- Troiţă
- Poziţie imobil şi suprafaţa de teren propusă pentru expropriere, identificată pe nr. suprad. din C.F. 1109. Vădui Pezi
- Proprietar neidentificat
- Proprietar public/privat

Sistem de proiecţie Stereo 70
Nivelul de referinţă Marea Neagră 75

Certific amplasamentul

Notă: Planul topografic serveşte la identificarea amplasamentelor coridoarelor de expropriere în vederea expropriării terenurilor aferente drumurilor judeţene cuprinse în proiectul "MARA NORD"

S= 4 mp
175 C.F. 51265, nr. cad. 51265
Posezătoare Stelu Maria

S= 10 mp
173 C.F. 51288, nr. cad. 51288
Domeniul public - Comuna Bărsana

S= 72 mp
174 C.F. 51264, nr. cad. 51264
Posezător Albot Vasile


PLAN TOPOGRAFIC

Scara 1:500

Adresa : UAT Bârsana, Sat Nănești și Bârsana, jud. Maramureș
Beneficiar

JUDEȚUL MARAMUREȘ

Adresa :Mun.Baia Mare, str. Gheorghe Șincai, nr. 46,
jud.Maramureș.

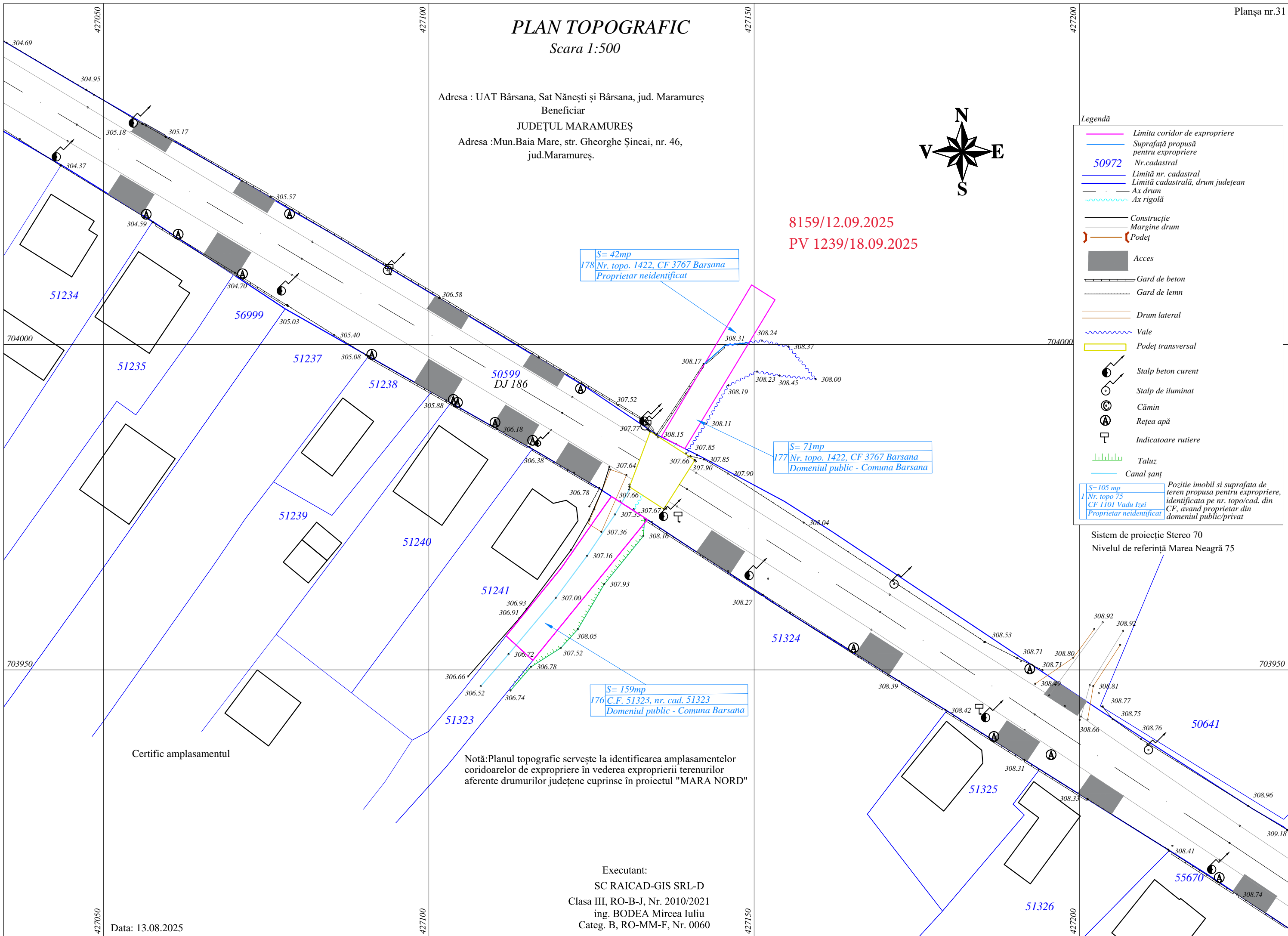


8159/12.09.2025
PV 1239/18.09.2025

Legendă

- Limita coridor de expropriere
 - Suprafață propusă pentru expropriere
 - 50972 Nr.cadastral
 - Limită nr. cadastral
 - Limită cadastrală, drum județean
 - Ax drum
 - Ax rigolă
 - Construcție
 - Margine drum
 - Podet
 - Acces
 - Gard de beton
 - Gard de lemn
 - Drum lateral
 - Vale
 - Podet transversal
 - Stalp beton curent
 - Stalp de iluminat
 - Cămin
 - Rețea apă
 - Indicatoare rutiere
 - Taluz
 - Canal șanț
- S=105 mp Poziție imobil și suprafața de teren propusă pentru expropriere, identificată pe nr. topo/cad. din CF, având proprietar din domeniul public/privat

Sistem de proiecție Stereo 70
Nivelul de referință Marea Neagră 75



S= 42mp
178 Nr. topo. 1422, CF 3767 Barsana
Proprietar neidentificat

S= 71mp
177 Nr. topo. 1422, CF 3767 Barsana
Domeniul public - Comuna Barsana

S= 159mp
176 C.F. 51323, nr. cad. 51323
Domeniul public - Comuna Barsana

Notă: Planul topografic servește la identificarea amplasamentelor coridoarelor de expropriere în vederea expropriării terenurilor aferente drumurilor județene cuprinse în proiectul "MARA NORD"

Executant:
SC RAICAD-GIS SRL-D
Clasa III, RO-B-J, Nr. 2010/2021
ing. BODEA Mircea Iuliu
Categ. B, RO-MM-F, Nr. 0060

Data: 13.08.2025

PLAN TOPOGRAFIC


Scara 1:500

Adresa : UAT Bârsana, Comuna Bârsana, jud. Maramureș

Beneficiar

JUDEȚUL MARAMUREȘ

Adresa :Mun.Baia Mare, str. Gheorghe Șincai, nr. 46, jud.Maramureș.



Legendă

- Limita coridor de expropriere
 - Suprafață propusă pentru expropriere
 - Nr.cadastral
 - Limită nr. cadastral
 - Limită cadastrală, drum județean
 - Ax drum
 - Ax rigolă
 - Trotuar
 - Construcție
 - Margine drum
 - Acces
 - Gard de beton
 - Gard de lemn
 - Drum lateral
 - Stalp beton curent
 - Stalp de iluminat
 - Cămin
 - Rețea apă
 - Indicatoare rutiere
 - Bază taluz
- S=105 mp
1 Nr. topo 75
CF 1101 Vadu Izei
Proprietar neidentificat
- Pozitie imobil si suprafata de teren propusa pentru expropriere, identificata pe nr. topo/cad. din CF, avand proprietar din domeniul public/privat*

8159/12.09.2025
PV 1239/18.09.2025

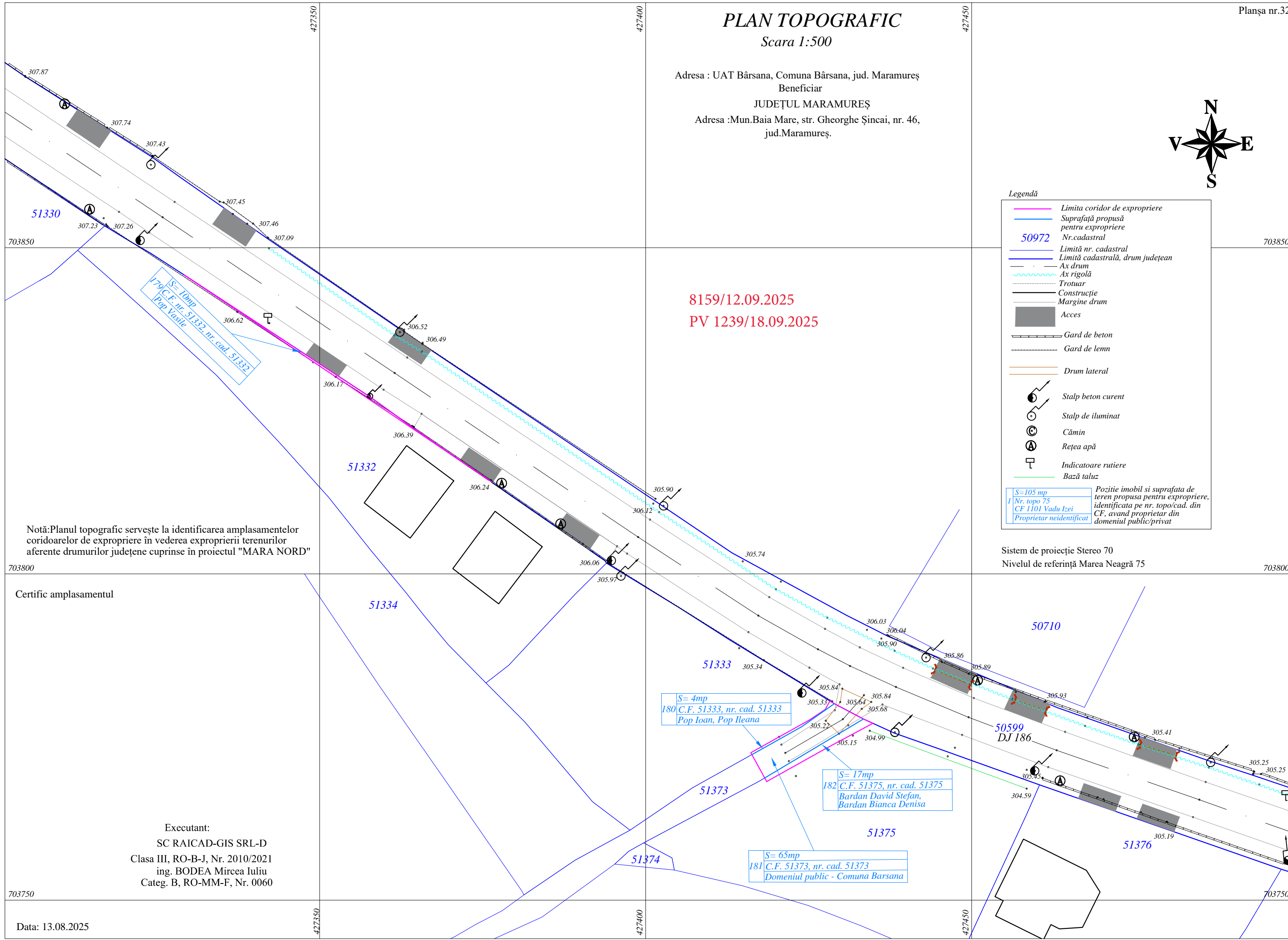
Notă:Planul topografic servește la identificarea amplasamentelor coridoarelor de expropriere în vederea exproprierii terenurilor aferente drumurilor județene cuprinse în proiectul "MARA NORD"


Sistem de proiecție Stereo 70
Nivelul de referință Marea Neagră 75

Certific amplasamentul

Executant:
SC RAICAD-GIS SRL-D
Clasa III, RO-B-J, Nr. 2010/2021
ing. BODEA Mircea Iuliu
Categ. B, RO-MM-F, Nr. 0060

Data: 13.08.2025





PLAN TOPOGRAFIC

Scara 1:500

Adresa : UAT Bârsana, Comuna Bârsana, jud. Maramureș

Beneficiar

JUDEȚUL MARAMUREȘ

Adresa : Mun.Baia Mare, str. Gheorghe Șincai, nr. 46,
jud.Maramureș.

Planșa nr.33

427750

703750

703750

Certific amplasamentul

8159/12.09.2025
PV 1239/18.09.2025

Legendă

	Limita coridor de expropriere
	50972 Nr.cadastral
	Limită nr. cadastral
	Limită cadastrală, drum județean
	Ax drum
	Ax rigolă
	Construcție
	Margine drum
	Podet
	Acces
	Gard de beton
	Gard de lemn
	Tub
	Stalp beton curent
	Stalp de iluminat
	Rețea apă
	Indicatoare rutiere
	Bază taluz
	S=105 mp Nr. topo 75 CF 1101 Vadu Izei Proprietar neidentificat
	Pozitie imobil si suprafata de teren propusa pentru expropriere, identificata pe nr. topo/cad. din CF, avand proprietar din domeniul public/privat

Sistem de proiectie Stereo 70

Nivelul de referință Marea Neagră 75

703700

S= 16 mp

183 Nr. topo. 1627, CF 3514 Barsana
Domeniul public - Judetul Maramures

703700

304.03

51437

51440

51441

51442

703650

Notă:Planul topografic servește la identificarea amplasamentelor coridoarelor de expropriere în vederea expropriării terenurilor aferente drumurilor județene cuprinse în proiectul "MARA NORD"

Executant:

SC RAICAD-GIS SRL-D

Clasa III, RO-B-J, Nr. 2010/2021

ing. BODEA Mircea Iuliu

Categ. B, RO-MM-F, Nr. 0060

Data: 13.08.2025

427700

427750

51450

703650


PLAN TOPOGRAFIC

Scara 1:500

Adresa : UAT Bârsana, Comuna Bârsana, jud. Maramureș
Beneficiar

JUDEȚUL MARAMUREȘ

Adresa :Mun.Baia Mare, str. Gheorghe Șincai, nr. 46,
jud.Maramureș.



8159/12.09.2025
PV 1239/18.09.2025

S= 94mp
216 Nr. topo. 4, CF 4 Barsana
Domeniul public - Comuna Barsana

S= 71mp
217 Nr. topo. 655/4, CF 5576 Barsana
Domeniul public - Comuna Barsana

Legendă

- Limita coridor de expropriere
- Suprafață propusă pentru expropriere
- Nr.cadastral
- Limită nr. cadastral
- Limită cadastrală, drum județean
- Ax drum
- Ax rigolă
- Trotuar
- Construcție
- Margine drum
- Podeț
- Acces
- Gard de beton
- Gard de lemn
- Drum lateral
- Margine șanț betonat
- Tub
- Stalp beton curent
- Stalp de iluminat
- Rețea apă
- Indicatoare rutiere

S=105 mp
1 Nr. topo 75
CF 1101 Vadu Izei
Proprietar neidentificat

Poziție imobil și suprafața de teren propusă pentru expropriere, identificată pe nr. topo/cad. din CF, având proprietar din domeniul public/privat

Notă:Planul topografic servește la identificarea amplasamentelor coridoarelor de expropriere în vederea expropriării terenurilor aferente drumurilor județene cuprinse în proiectul "MARA NORD"

Certific amplasamentul

Executant:
SC RAICAD-GIS SRL-D
Clasa III, RO-B-J, Nr. 2010/2021
ing. BODEA Mircea Iuliu
Categ. B, RO-MM-F, Nr. 0060

Data: 13.08.2025

Sistem de proiecție Stereo 70
Nivelul de referință Marea Neagră 75

PLAN TOPOGRAFIC


Scara 1:500

Adresa : UAT Bârsana, Comuna Bârsana, jud. Maramureș

Beneficiar

JUDEȚUL MARAMUREȘ

Adresa : Mun.Baia Mare, str. Gheorghe Șincai, nr. 46,
jud.Maramureș.



Legendă

	Limita coridor de expropriere
	Suprafață propusă pentru expropriere
	Nr.cadastral
	50972
	Limită nr. cadastral
	Limită cadastrală, drum județean
	Ax drum
	Ax rigolă
	Trotuar
	Construcție
	Margine drum
	Podeț
	Acces
	Gard de beton
	Gard de lemn
	Drum lateral
	Margine șanț betonat
	Stalp beton curent
	Stalp de iluminat
	Cămin
	Rețea apă
	Indicatoare rutiere

S=105 mp
1 Nr. topo 75
CF 1101 Vadu Izei
Proprietar neidentificat

Poziție imobil și suprafața de teren propusă pentru expropriere, identificată pe nr. topo/cad. din CF, având proprietar din domeniul public/privat

702950

702950

702900

702900

S=66mp
218 Nr. topo. 14/2, CF 5576 Barsana
Proprietar neidentificat

8159/12.09.2025
PV 1239/18.09.2025

Sistem de proiecție Stereo 70
Nivelul de referință Marea Neagră 75

Certific amplasamentul

50599
DJ 186

S=76mp
219 Nr. topo. 14/2, CF 5576 Barsana
Domeniul public - Comuna Barsana

53015

55656

50898

Notă: Planul topografic servește la identificarea amplasamentelor coridoarelor de expropriere în vederea expropriării terenurilor aferente drumurilor județene cuprinse în proiectul "MARA NORD"

702850

702850


Executant:
SC RAICAD-GIS SRL-D
Clasa III, RO-B-J, Nr. 2010/2021
ing. BODEA Mircea Iuliu
Categ. B, RO-MM-F, Nr. 0060

Data: 13.08.2025

PLAN TOPOGRAFIC

Scara 1:500

Adresa : UAT Bărsana, Comuna Bărsana, jud. Maramureș
Beneficiar
JUDEȚUL MARAMUREȘ
Adresa : Mun.Baia Mare, str. Gheorghe Șincai, nr. 46,
jud.Maramureș.



8159/12.09.2025
PV 1239/18.09.2025



Legendă

- Limita coridor de expropriere
- Suprafață propusă pentru expropriere
- 50972 Nr. cadastrel nr. cadastral
- Limită nr. cadastral
- Limită cadastrală, drum județean
- Ax drum
- Ax rigolă
- Trotuar
- Construcție
- Margine drum
- Podet
- Acces
- Gard de beton
- Gard de lemn
- Drum lateral
- Zid de sprijin
- Parapet
- Margine san betonat
- Podet transversal
- Sculp beton curant
- Sculp de iluminat
- Rețea apă
- Indicatoare raziere
- Acostament
- Platformă pietris
- Poziție mobilă și suprafața de teren propusă pentru expropriere, identificată pe nr. topo/cad. din CF, având proprietar din Proprietar necunoscut / Domeniul public/privat

Sistem de proiecție Stereoc 70
Nivelul de referință Marea Neagră 75

Certific amplasamentul

Notă: Planul topografic servește la identificarea amplasamentelor coridoarelor de expropriere în vederea exproprierii terenurilor aferente drumurilor județene cuprinse în proiectul "MARA NORD"

Executant:
SC RAICAD-GIS SRL-D
Clasa III, RO-B-J, Nr. 2010/2021
ing. BODEA Mircea Iuliu
Categ. B, RO-MM-F, Nr. 0060

Data: 13.08.2025

PLAN TOPOGRAFIC

Scara 1:500

Adresa : UAT Bârsana, Comuna Bârsana, jud. Maramureș
Beneficiar

JUDEȚUL MARAMUREȘ

Adresa : Mun.Baia Mare, str. Gheorghe Șincai, nr. 46,
jud.Maramureș.

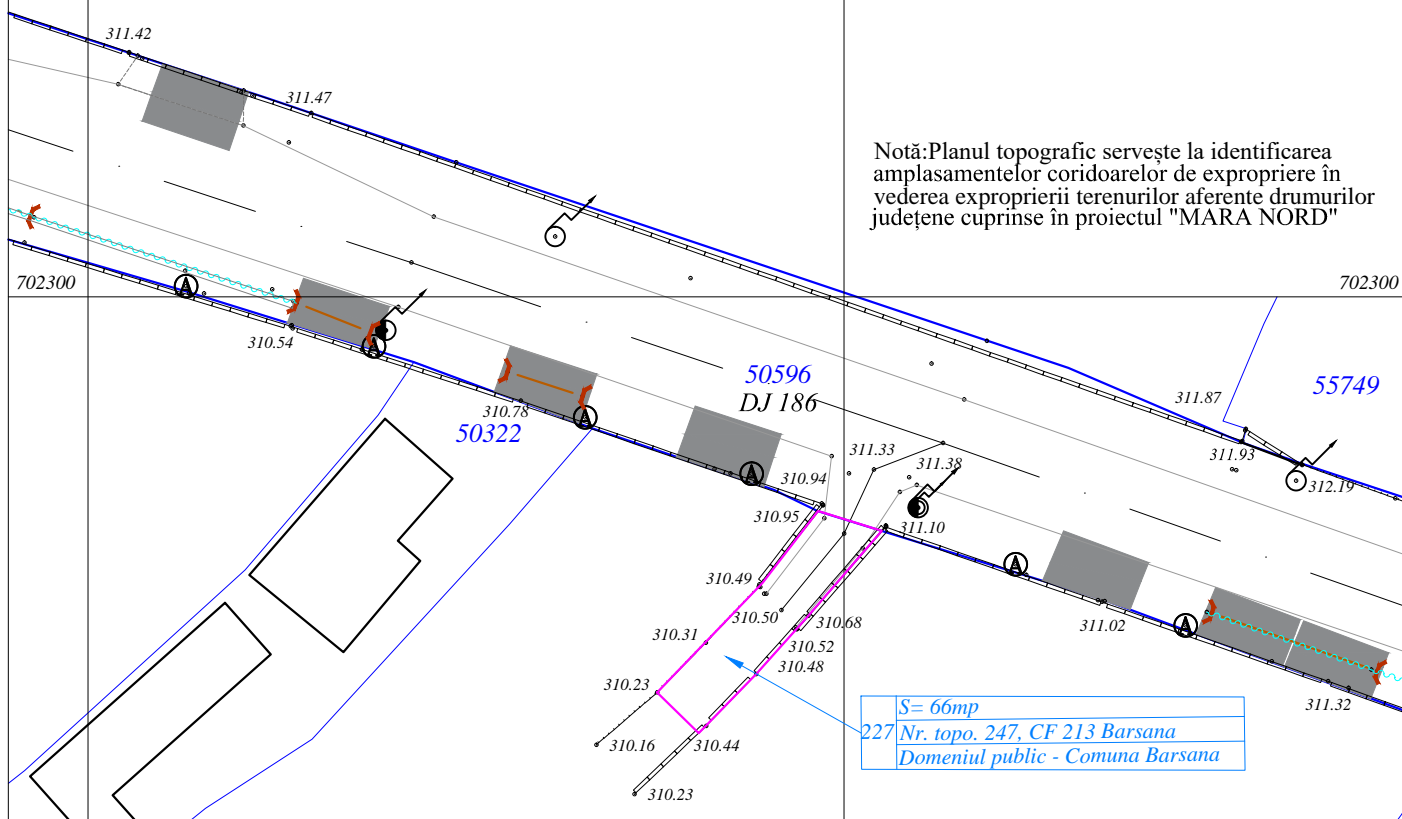
Certific amplasamentul



8159/12.09.2025

PV 1239/18.09.2025

Notă:Planul topografic servește la identificarea amplasamentelor coridoarelor de expropriere în vederea expropriării terenurilor aferente drumurilor județene cuprinse în proiectul "MARA NORD"



Legendă

	Limita coridor de expropriere
	50972 Nr.cadastral
	Limită nr. cadastral
	Limită cadastrală, drum județean
	Ax drum
	Ax rigolă
	Trotuar
	Construcție
	Margine drum
	Podeț
	Acces
	Gard de beton
	Gard de lemn
	Margine șanț betonat
	Stalp beton curent
	Stalp de iluminat
	Rețea apă
	S=105 mp Nr. topo 75 CF 1101 Vadu Izei Proprietar neidentificat
	Pozitie imobil si suprafata de teren propusa pentru expropriere, identificata pe nr. topo/cad. din CF, avand proprietar din domeniul public/privat

Sistem de proiecție Stereo 70
Nivelul de referință Marea Neagră 75

Data: 13.08.2025

Executant:

SC RAICAD-GIS SRL-D
Clasa III, RO-B-J, Nr. 2010/2021
ing. BODEA Mircea Iuliu
Categ. B, RO-MM-F, Nr. 0060