


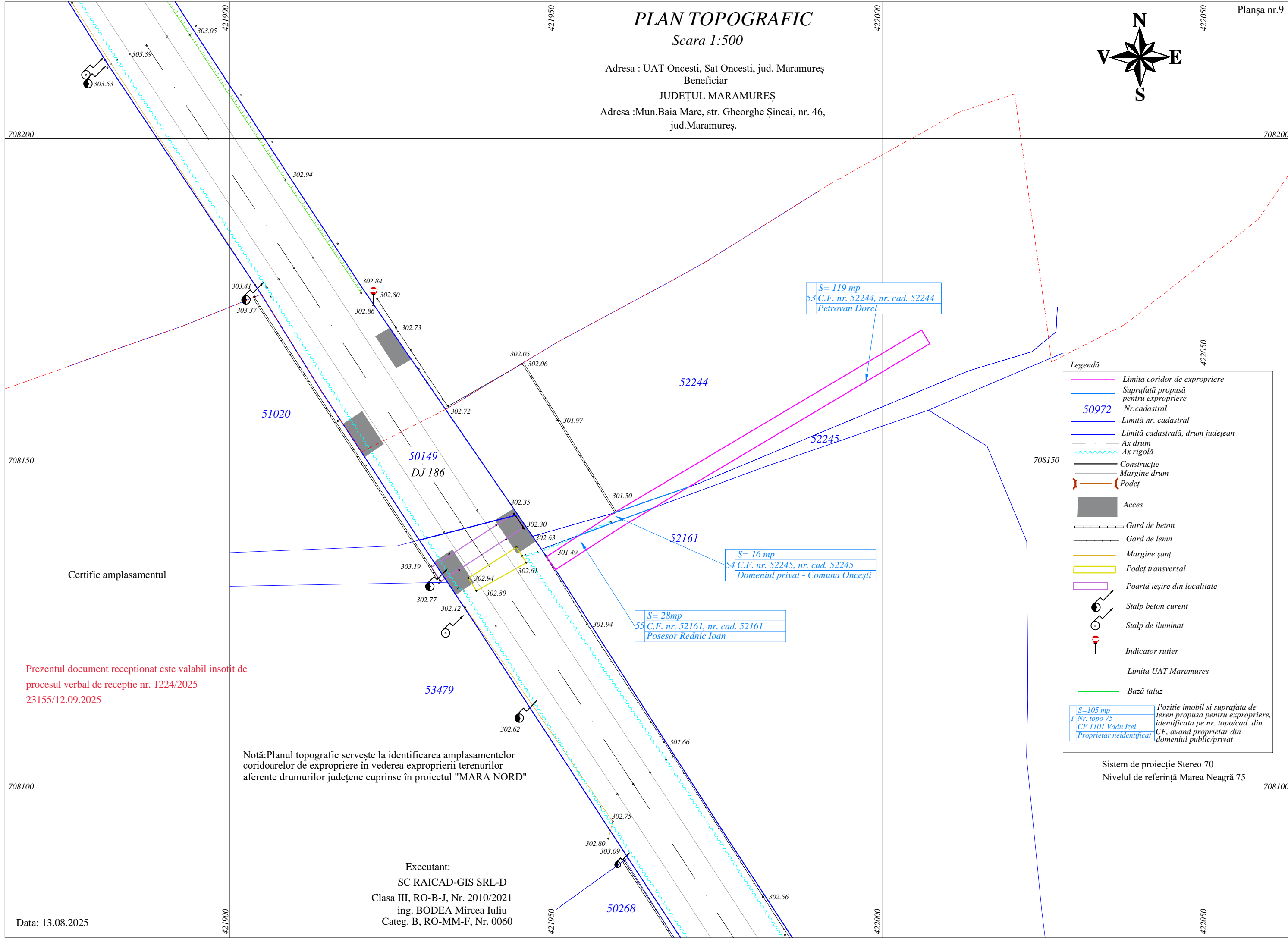
PLAN TOPOGRAFIC

Scara 1:500

Adresa : UAT Oncesti, Sat Oncesti, jud. Maramureș
Beneficiar
JUDEȚUL MARAMUREȘ
Adresa : Mun.Baia Mare, str. Gheorghe Șincai, nr. 46,
jud.Maramureș.



708200 421900 421950 422000 422050 708150 708100 708100 708150 708200



S= 119 mp
53 C.F. nr. 52244, nr. cad. 52244
Petrovan Dorel

S= 16 mp
54 C.F. nr. 52245, nr. cad. 52245
Domeniul privat - Comuna Oncesti

S= 28mp
55 C.F. nr. 52161, nr. cad. 52161
Posesor Rednic Ioan

Legendă

- Limita coridor de expropriere
- Suprafață propusă pentru expropriere
- 50972 Nr.cadastral
- Limită nr. cadastral
- Limită cadastrală, drum județean
- Ax drum
- Ax rigolă
- Construcție
- Margine drum
- } Podeț
- Acces
- Gard de beton
- Gard de lemn
- Margine șanț
- } Podeț transversal
- Poartă ieșire din localitate
- Stalp beton curent
- Stalp de iluminat
- Indicator rutier
- - - Limita UAT Maramures
- Bază taluz

S=105 mp
Nr. topo 75
CF 1101 Vadu Izei
Proprietar neidentificat

Poziție imobil și suprafața de teren propusă pentru expropriere, identificată pe nr. topo/cad. din CF, având proprietar din domeniul public/privat

Certific amplasamentul

Prezentul document receptionat este valabil insoțit de procesul verbal de recepție nr. 1224/2025 23155/12.09.2025

Notă: Planul topografic servește la identificarea amplasamentelor coridoarelor de expropriere în vederea expropriării terenurilor aferente drumurilor județene cuprinse în proiectul "MARA NORD"

Executant:
SC RAICAD-GIS SRL-D
Clasa III, RO-B-J, Nr. 2010/2021
ing. BODEA Mircea Iuliu
Categ. B, RO-MM-F, Nr. 0060

Data: 13.08.2025


Sistem de proiecție Stereo 70
Nivelul de referință Marea Neagră 75

421900 421950 422000 422050 708100 708150 708200

PLAN TOPOGRAFIC

Scara 1:500

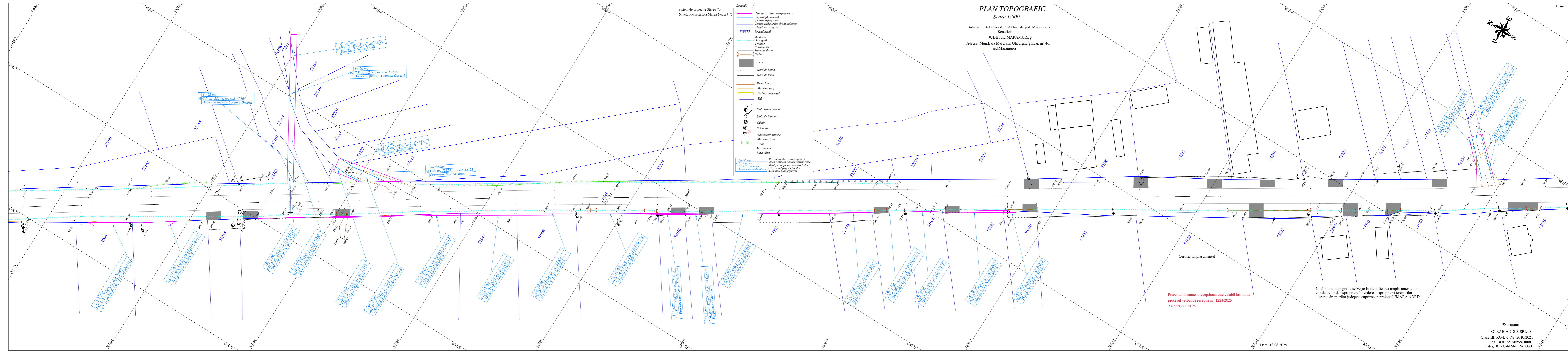
Adresa : UAT Oncesti, Sat Oncesti, jud. Maramureș
Beneficiar
JUDEȚUL MARAMUREȘ
Adresa : Mun.Baia Mare, str. Gheorghe Șincai, nr. 46,
jud.Maramureș.



Sistem de proiecție Stereo 70
Nivelul de referință Marea Neagră 75


Legendă

- Limita coridor de expropriere
- Suprafață propusă pentru expropriere
- Limită cadastrală, drum județean
- Limită nr. cadastral
- 50972 Nr.cadastral
- Ax drum de rigiditate
- Trotuar
- Construcție
- Margine drum
- Podet
- Acces
- Gard de beton
- Gard de lemn
- Drum lateral
- Margine sant
- Podet transversal
- Tab
- Stalp beton curent
- Stalp de iluminat
- Cămin
- Rețea apă
- Indicatore rutiere
- Margine drum
- Tabuz
- Acostament
- Bază tabuz
- S=105 mp Nr. 50972 CF 101 Vada Fez Proprietar neidentificat
- Pozitie imobil si suprafata de teren propusa pentru expropriere, identificata pe nr. topoCAD, din CF, avand proprietar din domeniul public/privat



PLAN TOPOGRAFIC

Scara 1:500

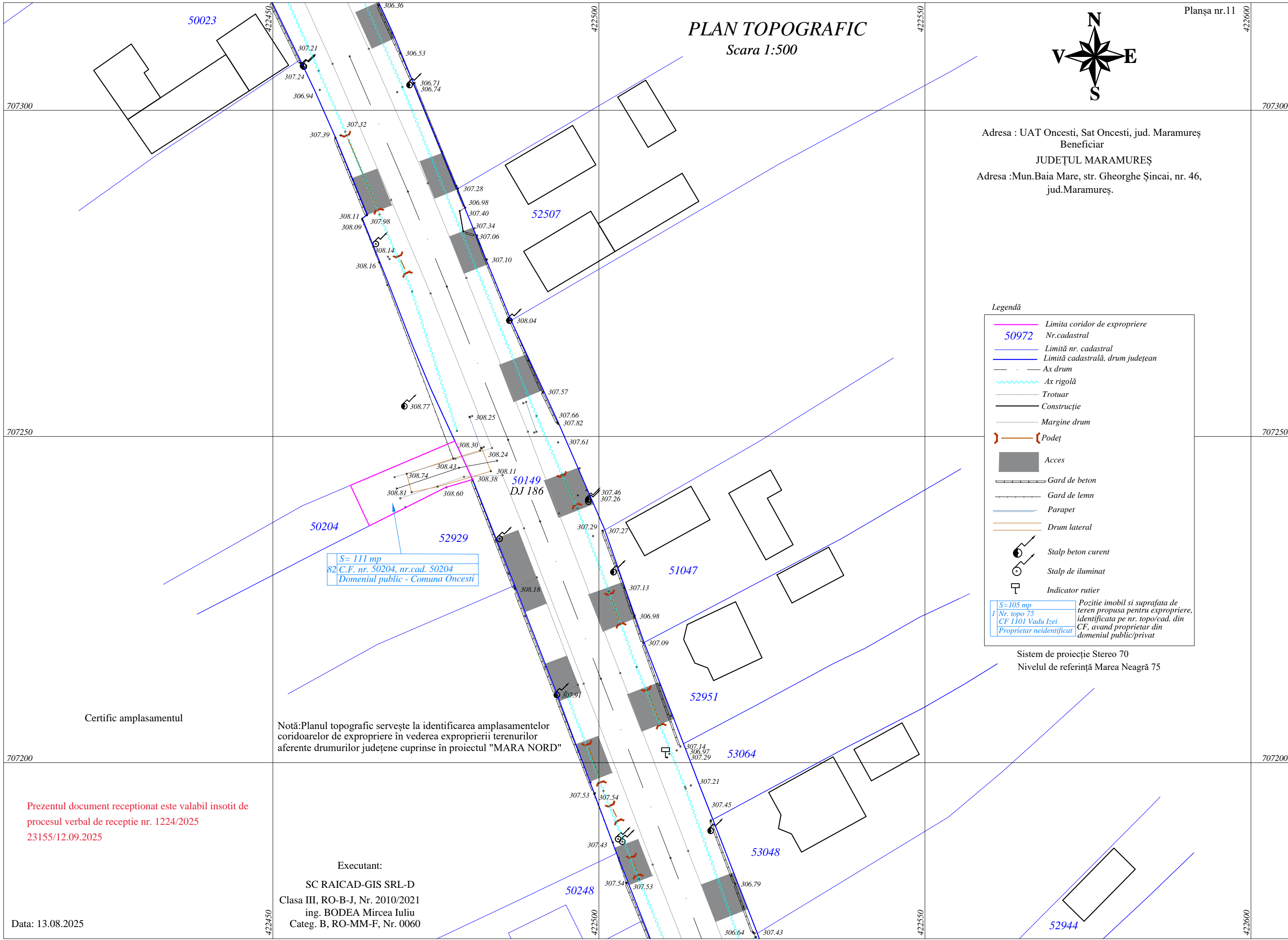


Adresa : UAT Oncesti, Sat Oncesti, jud. Maramureș
Beneficiar
JUDEȚUL MARAMUREȘ
Adresa : Mun.Baia Mare, str. Gheorghe Șincai, nr. 46,
jud.Maramureș.

Legendă

	Limita coridor de expropriere
	Nr.cadastral
	Limită nr. cadastral
	Limită cadastrală, drum județean
	Ax drum
	Ax rigolă
	Trotuar
	Construcție
	Margine drum
	Podeț
	Acces
	Gard de beton
	Gard de lemn
	Parapet
	Drum lateral
	Stalp beton curent
	Stalp de iluminat
	Indicator rutier
	$S=105 mp$ Pozitie imobil si suprafata de teren propusa pentru expropriere, identificata pe nr. topo/cad. din CF, avand proprietar din domeniul public/privat
	Nr. topo 75
	CF 1101 Vadu Izei
	Proprietar neidentificat

Sistem de proiecție Stereo 70
Nivelul de referință Marea Neagră 75



$S=111 mp$
82 C.F. nr. 50204, nr.cad. 50204
Domeniul public - Comuna Oncesti

Notă:Planul topografic servește la identificarea amplasamentelor coridoarelor de expropriere în vederea expropriării terenurilor aferente drumurilor județene cuprinse în proiectul "MARA NORD"

Certific amplasamentul


Prezentul document receptionat este valabil insotit de procesul verbal de receptie nr. 1224/2025 23155/12.09.2025

Executant:
SC RAICAD-GIS SRL-D
Clasa III, RO-B-J, Nr. 2010/2021
ing. BODEA Mircea Iuliu
Categ. B, RO-MM-F, Nr. 0060

Data: 13.08.2025

PLAN TOPOGRAFIC

Scara 1:500



Legendă

- Limita coridor de expropriere
 - Suprafață propusă pentru expropriere
 - Nr.cadastral
 - Limită nr. cadastral
 - Limită cadastrală, drum județean
 - Ax drum
 - Ax rigolă
 - Construcție
 - Margine drum
 - Trotuar
 - Podeț
 - Acces
 - Gard de beton
 - Parapet
 - Gard de lemn
 - Zid de sprijin
 - Margine șanț betonat
 - Podeț transversal
 - Stalp beton curent
 - Stalp de iluminat
 - Cămin
 - Indicator rutier
 - Margine șanț betonat
 - Acostament
- $S=105\text{ mp}$
Nr. topo 75
CF 1101 Vadu Izei
Proprietar neidentificat
- Poziție imobil și suprafața de teren propusă pentru expropriere, identificată pe nr. topo/cad. din CF, având proprietar din domeniul public/privat*

Sistem de proiecție Stereo 70
Nivelul de referință Marea Neagră 75

Notă:Planul topografic servește la identificarea amplasamentelor coridoarelor de expropriere în vederea expropriării terenurilor aferente drumurilor județene cuprinse în proiectul "MARA NORD"

Adresa : UAT Oncesti, Sat Oncesti, jud. Maramureș
Beneficiar
JUDEȚUL MARAMUREȘ
Adresa : Mun.Baia Mare, str. Gheorghe Șincai, nr. 46, jud.Maramureș.

$S=184\text{ mp}$
83 Nr. topo. 5670, CF 53487 Oncesti
Proprietar neidentificat

$S=55\text{ mp}$
84 C.F. nr. 50213, nr.cad. 50213
Domeniul public - Comuna Oncesti

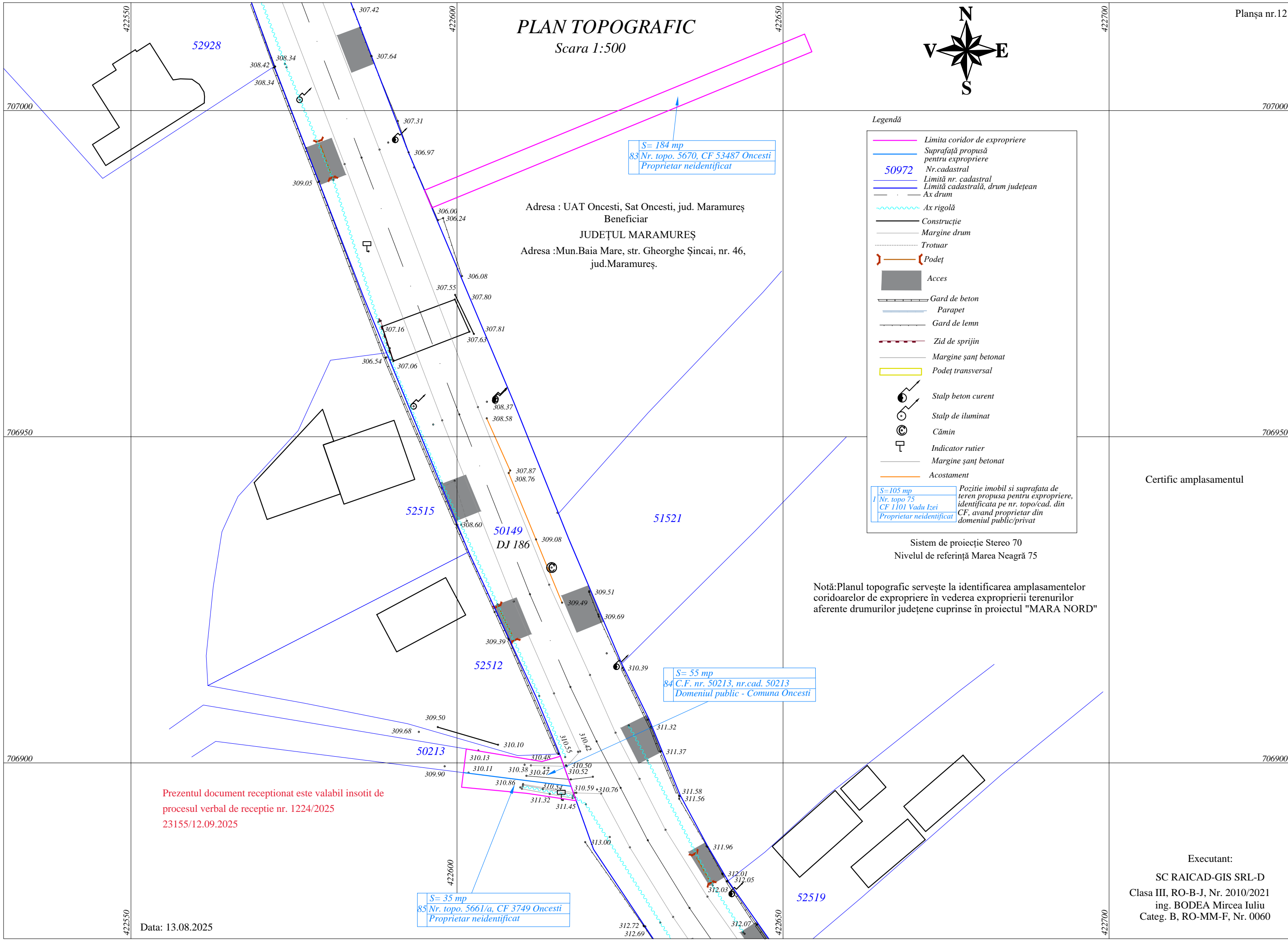
$S=35\text{ mp}$
85 Nr. topo. 5661/a, CF 3749 Oncesti
Proprietar neidentificat


Prezentul document receptionat este valabil însoțit de procesul verbal de recepție nr. 1224/2025
23155/12.09.2025

Data: 13.08.2025

Executant:
SC RAICAD-GIS SRL-D
Clasa III, RO-B-J, Nr. 2010/2021
ing. BODEA Mircea Iuliu
Categ. B, RO-MM-F, Nr. 0060

Certific amplasamentul





PLAN TOPOGRAFIC

Scara 1:500

Adresa : UAT Oncesti, Sat Oncesti, jud. Maramureș
Beneficiar

JUDEȚUL MARAMUREȘ

Adresa :Mun.Baia Mare, str. Gheorghe Șincai, nr. 46,
jud.Maramureș.

S= 89 mp
86 C.F. nr. 51951, nr.cad. 51951
Grigor Vasile, Grigor Ana

S= 43 mp
87 C.F. nr. 51970, nr.cad. 51970
Sas Mariana Ileana, Sas Ioan

Legendă

- Limita coridor de expropriere
 - Suprafață propusă pentru expropriere
 - 50972** Nr.cadastral
 - Limită nr. cadastral
 - Limită cadastrală, drum județean
 - Ax drum
 - Ax rigolă
 - Trotuar
 - Construcție
 - Margine drum
 - Podet
 - Acces
 - Gard de beton
 - Stalp beton curent
 - Stalp de iluminat
- S= 105 mp
Nr. topo 75
CF 1101 Vadu Izei
Proprietar neidentificat
- Pozitie imobil si suprafata de teren propusa pentru expropriere, identificata pe nr. topo/cad. din CF, avand proprietar din domeniul public/privat

Sistem de proiectie Stereo 70
Nivelul de referință Marea Neagră 75

Notă:Planul topografic servește la identificarea amplasamentelor coridoarelor de expropriere în vederea expropriării terenurilor aferente drumurilor județene cuprinse în proiectul "MARA NORD"

Certific amplasamentul

Prezentul document receptionat este valabil insotit de procesul verbal de receptie nr. 1224/2025
23155/12.09.2025

Data: 13.08.2025

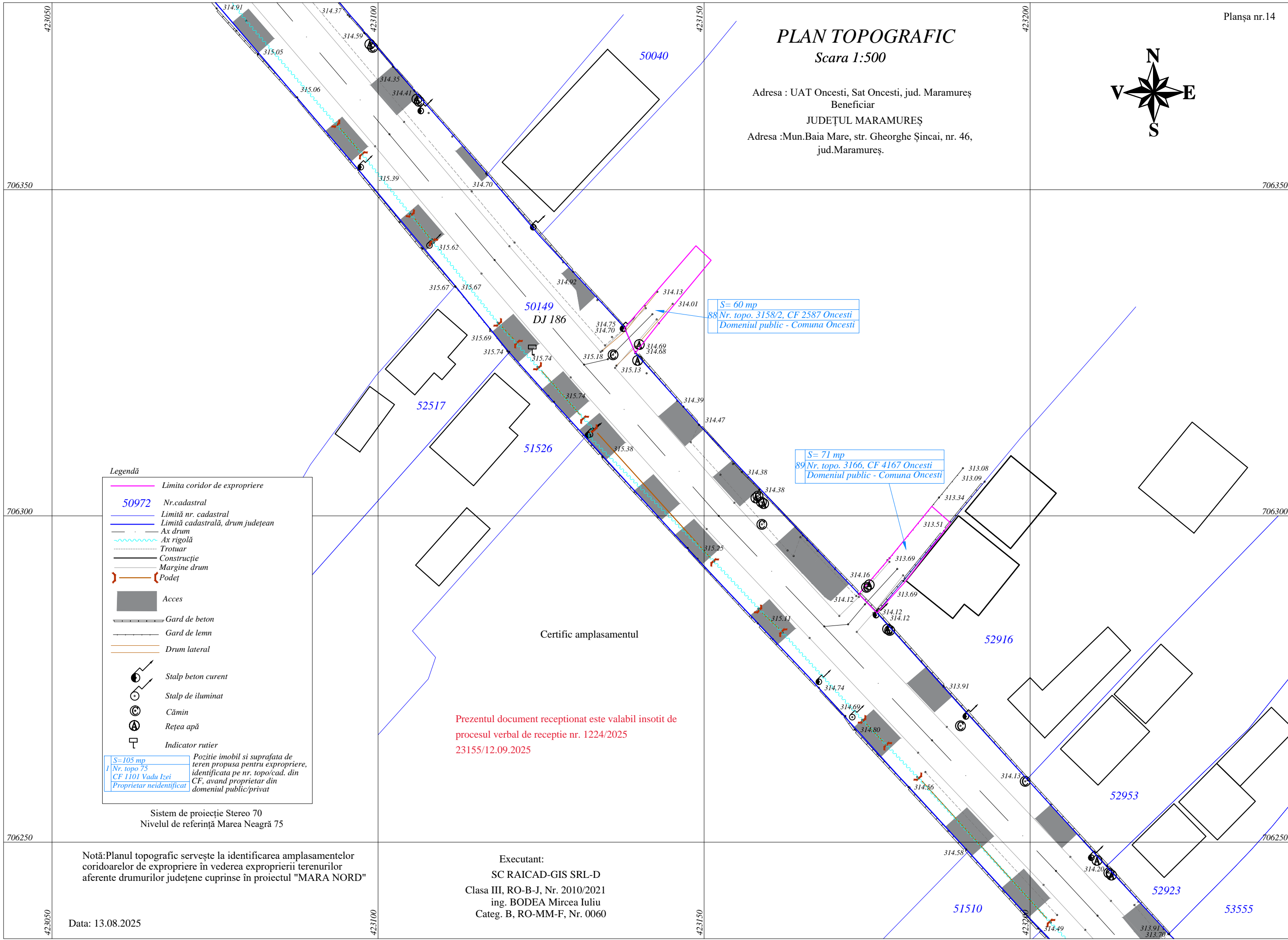

Executant:

SC RAICAD-GIS SRL-D
Clasa III, RO-B-J, Nr. 2010/2021
ing. BODEA Mircea Iuliu
Categ. B, RO-MM-F, Nr. 0060

PLAN TOPOGRAFIC

Scara 1:500

Adresa : UAT Oncesti, Sat Oncesti, jud. Maramureș
Beneficiar
JUDEȚUL MARAMUREȘ
Adresa : Mun.Baia Mare, str. Gheorghe Șincai, nr. 46,
jud.Maramureș.



Legendă

- Limita coridor de expropriere
- 50972 Nr.cadastral
- Limită nr. cadastral
- Limită cadastrală, drum județean
- Ax drum
- Ax rigolă
- Trotuar
- Construcție
- Margine drum
- (Podet)
- Acces
- Gard de beton
- Gard de lemn
- Drum lateral
- Stalp beton curent
- Stalp de iluminat
- ⊙ Cămin
- ⊕ Rețea apă
- Indicator rutier

S=105 mp Poziție imobil și suprafața de teren propusă pentru expropriere, identificată pe nr. topo/cad. din CF, având proprietar din domeniul public/privat

/ Nr. topo 75

CF 1101 Vadu Izei Proprietar neidentificat

Sistem de proiecție Stereo 70
Nivelul de referință Marea Neagră 75

Prezentul document receptionat este valabil însoțit de procesul verbal de recepție nr. 1224/2025
23155/12.09.2025

Executant:
SC RAICAD-GIS SRL-D
Clasa III, RO-B-J, Nr. 2010/2021
ing. BODEA Mircea Iuliu
Categ. B, RO-MM-F, Nr. 0060


Notă: Planul topografic servește la identificarea amplasamentelor coridoarelor de expropriere în vederea expropriării terenurilor aferente drumurilor județene cuprinse în proiectul "MARA NORD"

Data: 13.08.2025

PLAN TOPOGRAFIC

Scara 1:500

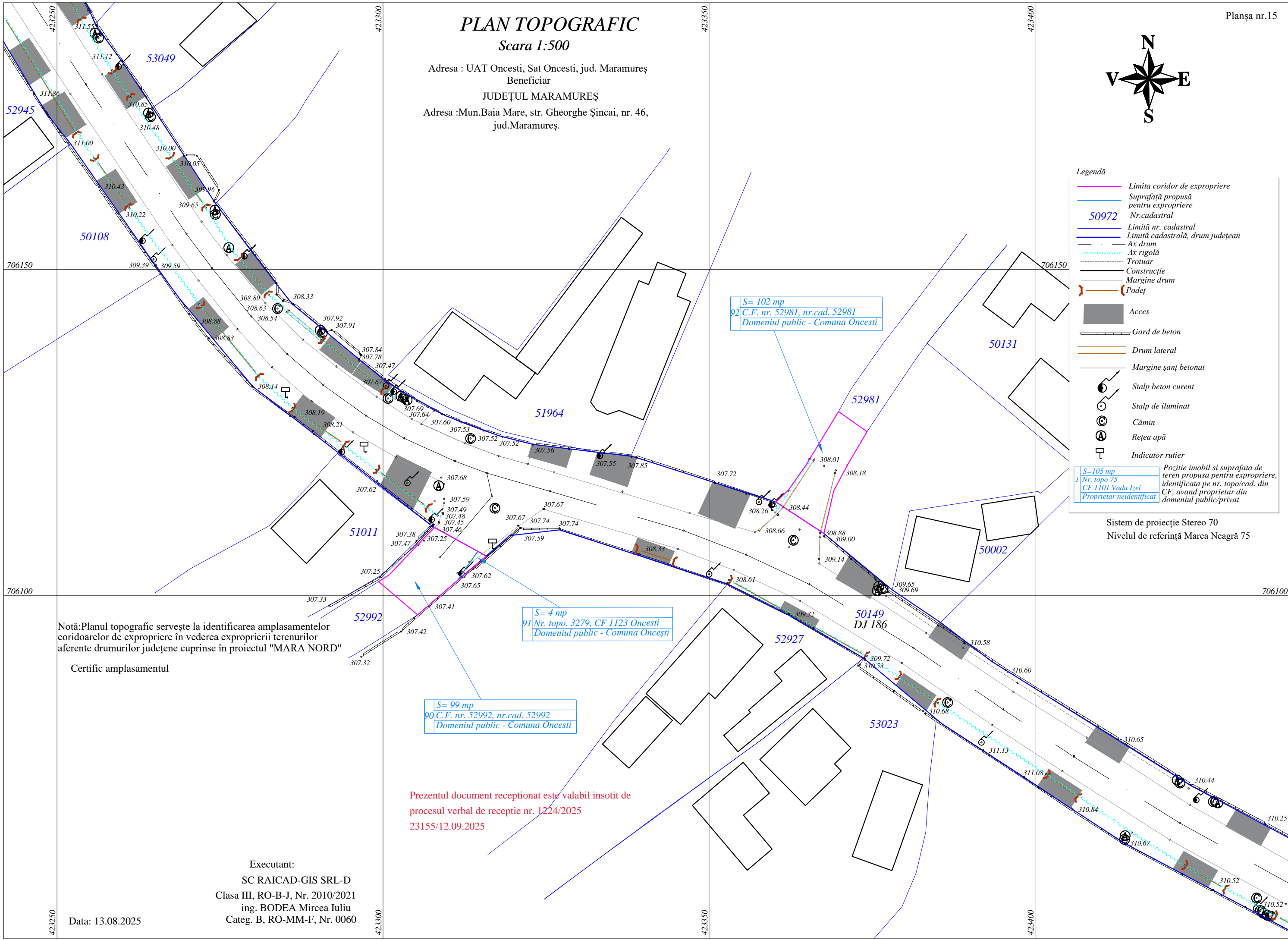
Adresa : UAT Oncești, Sat Oncești, jud. Maramureș
Beneficiar
JUDEȚUL MARAMUREȘ
Adresa : Mun.Baia Mare, str. Gheorghe Șincai, nr. 46,
jud.Maramureș.



Legendă

- Limita coridor de expropriere
 - Suprafață propusă pentru expropriere
 - Nr.cadastral
 - Limită nr. cadastral
 - Limită cadastrală, drum județean
 - Ax drum
 - Ax rigolă
 - Trotuar
 - Construcție
 - Margine drum
 - Podet
 - Acces
 - Gard de beton
 - Drum lateral
 - Margine șanț betonat
 - Stalp beton curent
 - Stalp de iluminat
 - Cămin
 - Rețea apă
 - Indicator rutier
- S=105 mp
1 Nr. topo 75
CF 1101 Vadu Izei
Proprietar neidentificat
- Pozitie imobil si suprafata de teren propusa pentru expropriere, identificata pe nr. topo/cad. din CF, avand proprietar din domeniul public/privat

Sistem de proiecție Stereo 70
Nivelul de referință Marea Neagră 75



Notă: Planul topografic servește la identificarea amplasamentelor coridoarelor de expropriere în vederea expropriării terenurilor aferente drumurilor județene cuprinse în proiectul "MARA NORD"

Certific amplasamentul

Prezentul document receptionat este valabil însoțit de procesul verbal de recepție nr. 1224/2025
23155/12.09.2025

Executant:
SC RAICAD-GIS SRL-D
Clasa III, RO-B-J, Nr. 2010/2021
ing. BODEA Mircea Iuliu
Categ. B, RO-MM-F, Nr. 0060


Data: 13.08.2025

PLAN TOPOGRAFIC

Scara 1:500

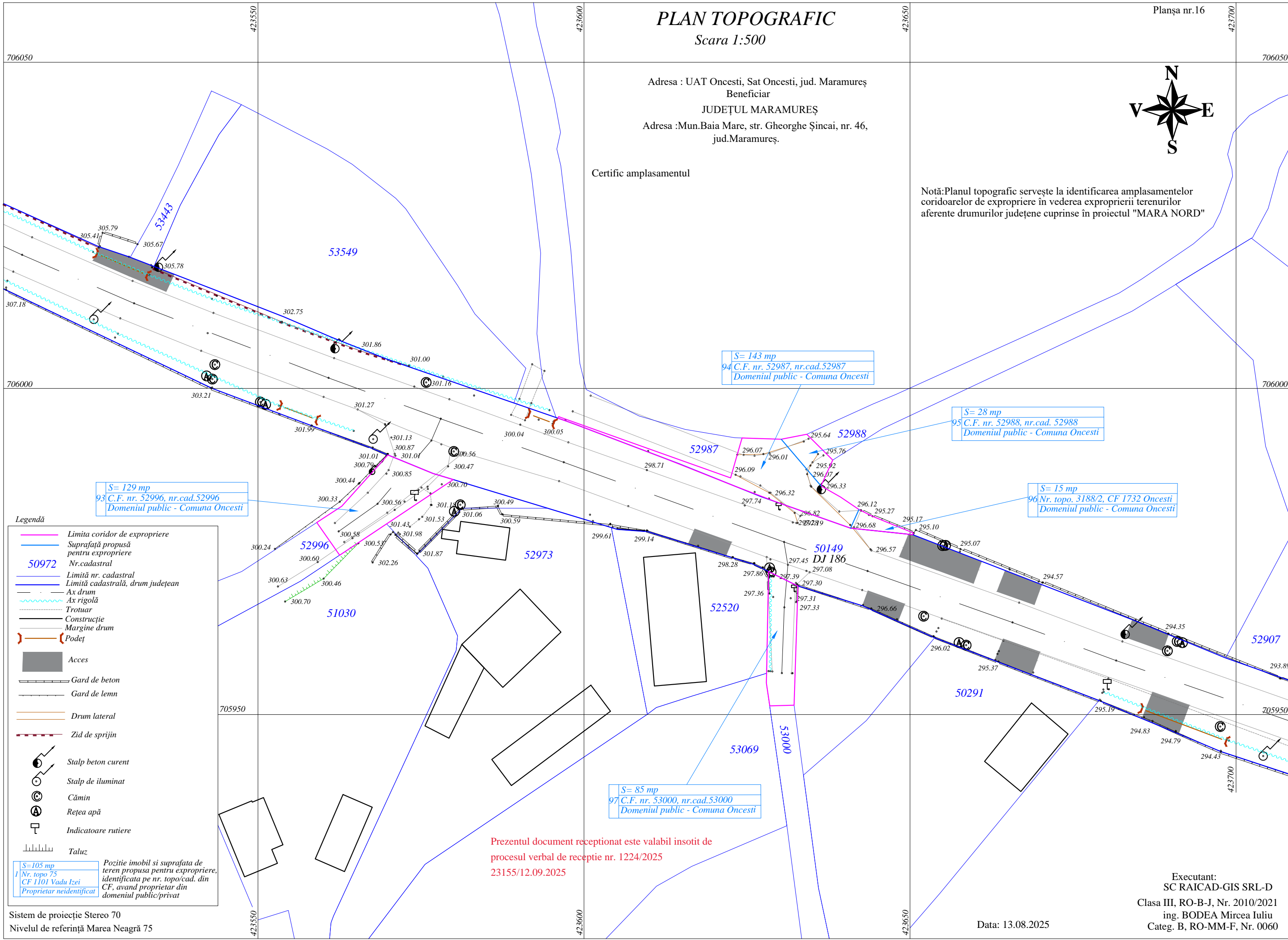
Planșa nr.16

Adresa : UAT Oncesti, Sat Oncesti, jud. Maramureș
Beneficiar
JUDEȚUL MARAMUREȘ
Adresa : Mun.Baia Mare, str. Gheorghe Șincai, nr. 46,
jud.Maramureș.



Certific amplasamentul

Notă:Planul topografic servește la identificarea amplasamentelor coridoarelor de expropriere în vederea expropriării terenurilor aferente drumurilor județene cuprinse în proiectul "MARA NORD"



S= 143 mp
94 C.F. nr. 52987, nr.cad.52987
Domeniul public - Comuna Oncesti

S= 28 mp
95 C.F. nr. 52988, nr.cad. 52988
Domeniul public - Comuna Oncesti

S= 15 mp
96 Nr. topo. 3188/2, CF 1732 Oncesti
Domeniul public - Comuna Oncesti

S= 129 mp
93 C.F. nr. 52996, nr.cad.52996
Domeniul public - Comuna Oncesti

S= 85 mp
97 C.F. nr. 53000, nr.cad.53000
Domeniul public - Comuna Oncesti

Legendă

- Limita coridor de expropriere
- Suprafață propusă pentru expropriere
- 50972 Nr.cadastral
- Limită nr. cadastral
- Limită cadastrală, drum județean
- Ax drum
- Ax rigolă
- Trotuar
- Construcție
- Margine drum
- Podea
- Acces
- Gard de beton
- Gard de lemn
- Drum lateral
- Zid de sprijin
- Stalp beton curent
- Stalp de iluminat
- Cămin
- Rețea apă
- Indicatoare rutiere
- Taluz

S=105 mp
1 Nr. topo 75
CF 1101 Vadu Izei
Proprietar neidentificat

Pozitie imobil si suprafata de teren propusa pentru expropriere, identificata pe nr. topo/cad. din CF, avand proprietar din domeniul public/privat

Prezentul document receptionat este valabil insotit de procesul verbal de receptie nr. 1224/2025
23155/12.09.2025

Sistem de proiectie Stereo 70
Nivelul de referință Marea Neagră 75

Data: 13.08.2025

Executant:
SC RAICAD-GIS SRL-D
Clasa III, RO-B-J, Nr. 2010/2021
ing. BODEA Mircea Iuliu
Categ. B, RO-MM-F, Nr. 0060

PLAN TOPOGRAFIC

Scara 1:500

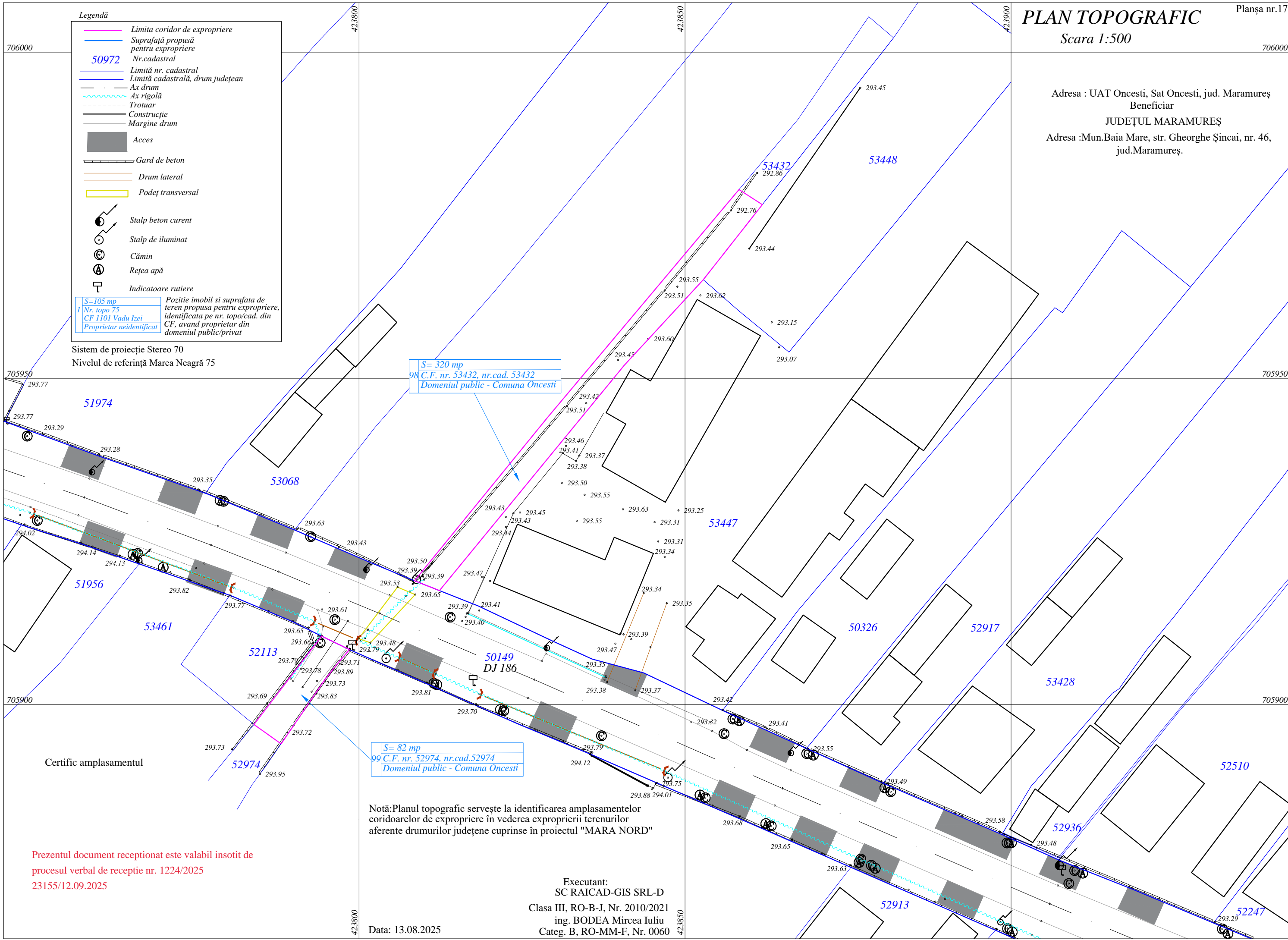
Adresa : UAT Oncesti, Sat Oncesti, jud. Maramureș
Beneficiar
JUDEȚUL MARAMUREȘ
Adresa : Mun.Baia Mare, str. Gheorghe Șincai, nr. 46,
jud.Maramureș.

Legendă

- Limita coridor de expropriere
- Suprafață propusă pentru expropriere
- 50972 Nr.cadastral
- Limită nr. cadastral
- Limită cadastrală, drum județean
- Ax drum
- Ax rigolă
- - - Trotuar
- Construcție
- Margine drum
- Acces
- Gard de beton
- Drum lateral
- Podeț transversal
- Stalp beton curent
- Stalp de iluminat
- ⊙ Cămin
- ⊕ Rețea apă
- ⊞ Indicatoare rutiere

S=105 mp
Nr. topo 75
CF 1101 Vadu Izei
Proprietar neidentificat Poziție imobil și suprafața de teren propusă pentru expropriere, identificată pe nr. topo/cad. din CF, având proprietar din domeniul public/privat

Sistem de proiecție Stereo 70
Nivelul de referință Marea Neagră 75



S= 320 mp
98 C.F. nr. 53432, nr.cad. 53432
Domeniul public - Comuna Oncesti

S= 82 mp
09 C.F. nr. 52974, nr.cad.52974
Domeniul public - Comuna Oncesti

Notă:Planul topografic servește la identificarea amplasamentelor coridoarelor de expropriere în vederea expropriării terenurilor aferente drumurilor județene cuprinse în proiectul "MARA NORD"

Prezentul document receptionat este valabil însoțit de procesul verbal de recepție nr. 1224/2025
23155/12.09.2025


Data: 13.08.2025

Executant:
SC RAICAD-GIS SRL-D
Clasa III, RO-B-J, Nr. 2010/2021
ing. BODEA Mircea Iuliu
Categ. B, RO-MM-F, Nr. 0060

PLAN TOPOGRAFIC

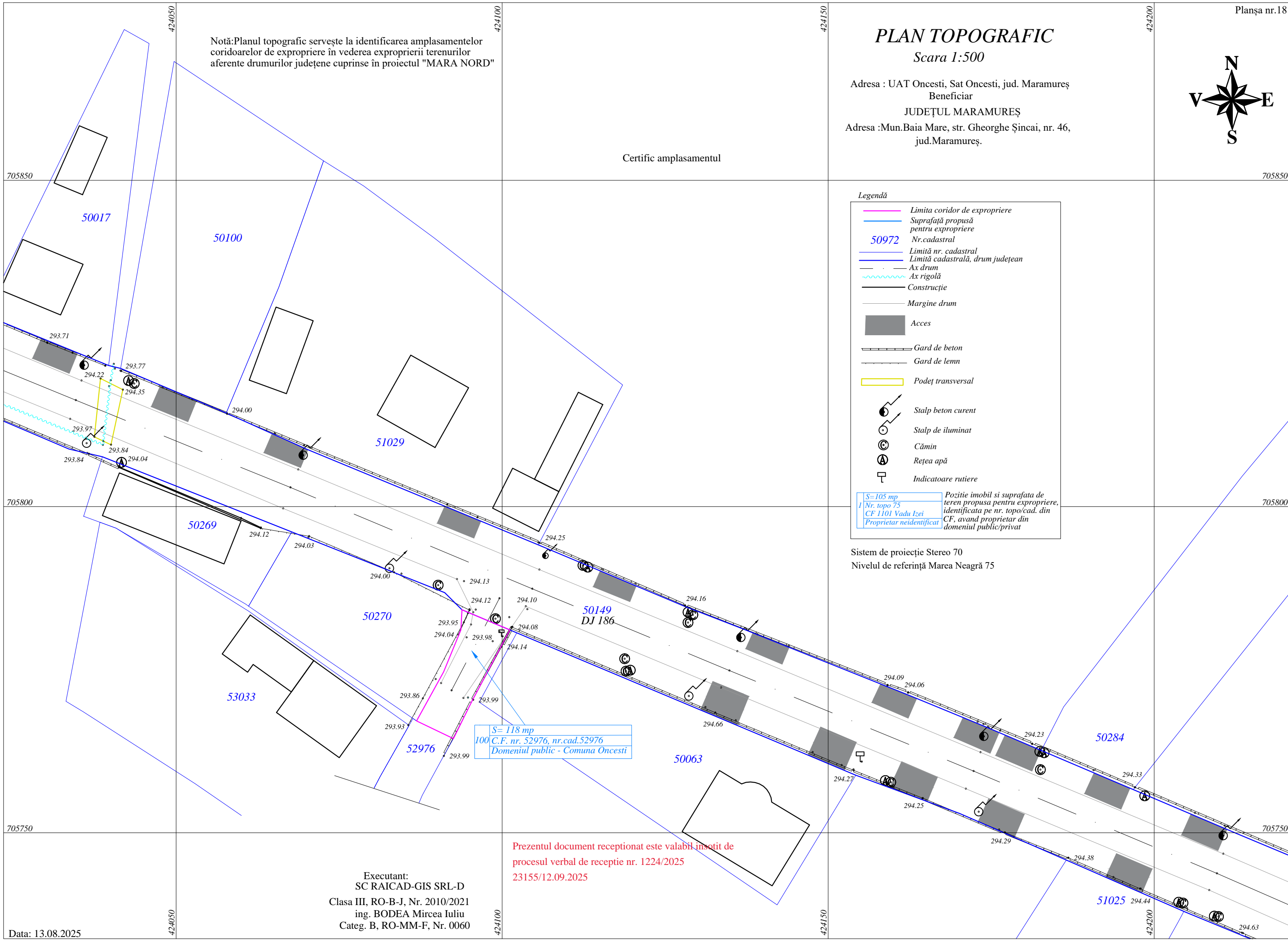
Scara 1:500

Adresa : UAT Oncesti, Sat Oncesti, jud. Maramureș
Beneficiar
JUDEȚUL MARAMUREȘ
Adresa : Mun.Baia Mare, str. Gheorghe Șincai, nr. 46,
jud.Maramureș.



Certific amplasamentul

Notă:Planul topografic servește la identificarea amplasamentelor coridoarelor de expropriere în vederea expropriării terenurilor aferente drumurilor județene cuprinse în proiectul "MARA NORD"



Legendă

- Limita coridor de expropriere
 - Suprafață propusă pentru expropriere
 - Nr.cadastral
 - Limită nr. cadastral
 - Limită cadastrală, drum județean
 - Ax drum
 - Ax rigolă
 - Construcție
 - Margine drum
 - Acces
 - Gard de beton
 - Gard de lemn
 - Podeț transversal
 - Stalp beton curent
 - Stalp de iluminat
 - Cămin
 - Rețea apă
 - Indicatoare rutiere
- S=105 mp
Nr. topo 75
CF 1101 Vadu Izei
Proprietar neidentificat
- Poziție imobil și suprafața de teren propusă pentru expropriere, identificată pe nr. topo/cad. din CF, având proprietar din domeniul public/privat

Sistem de proiecție Stereo 70
Nivelul de referință Marea Neagră 75

S= 118 mp
100 C.F. nr. 52976, nr.cad.52976
Domeniul public - Comuna Oncesti

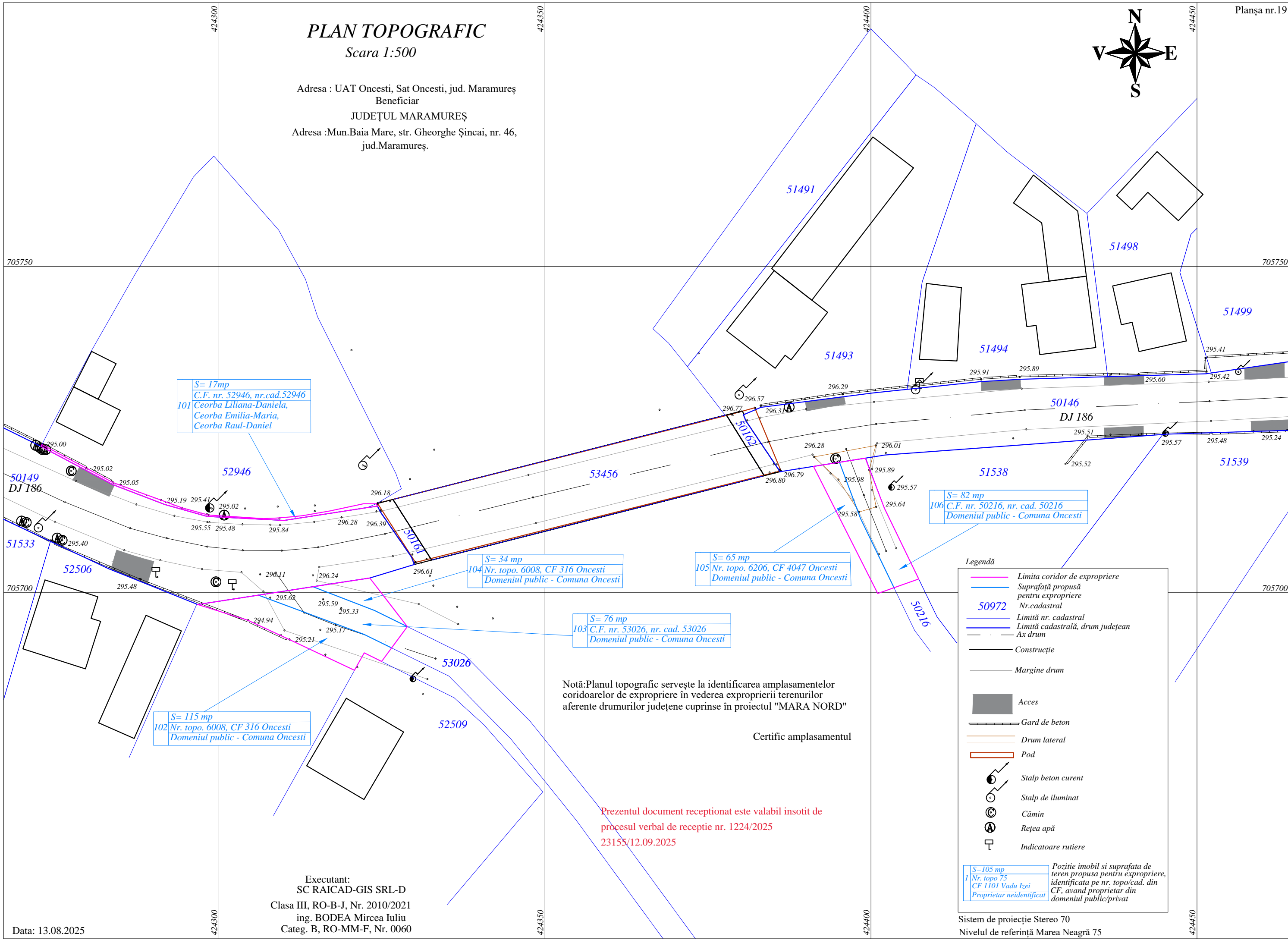

Prezentul document receptionat este valabil însoțit de procesul verbal de recepție nr. 1224/2025
23155/12.09.2025

Executant:
SC RAICAD-GIS SRL-D
Clasa III, RO-B-J, Nr. 2010/2021
ing. BODEA Mircea Iuliu
Categ. B, RO-MM-F, Nr. 0060

PLAN TOPOGRAFIC

Scara 1:500

Adresa : UAT Oncesti, Sat Oncesti, jud. Maramureș
Beneficiar
JUDEȚUL MARAMUREȘ
Adresa :Mun.Baia Mare, str. Gheorghe Șincai, nr. 46,
jud.Maramureș.



S= 17 mp
C.F. nr. 52946, nr.cad.52946
101 Ceorba Liliana-Daniela,
Ceorba Emilia-Maria,
Ceorba Raul-Daniel

S= 34 mp
104 Nr. topo. 6008, CF 316 Oncesti
Domeniul public - Comuna Oncesti

S= 65 mp
105 Nr. topo. 6206, CF 4047 Oncesti
Domeniul public - Comuna Oncesti

S= 82 mp
106 C.F. nr. 50216, nr. cad. 50216
Domeniul public - Comuna Oncesti

S= 76 mp
103 C.F. nr. 53026, nr. cad. 53026
Domeniul public - Comuna Oncesti

S= 115 mp
102 Nr. topo. 6008, CF 316 Oncesti
Domeniul public - Comuna Oncesti

Legendă

- Limita coridor de expropriere
- Suprafață propusă pentru expropriere
- 50972 Nr.cadastral
- Limită nr. cadastral
- Limită cadastrală, drum județean
- Ax drum
- Construcție
- Margine drum
- Acces
- ▬ Gard de beton
- Drum lateral
- ▭ Pod
- Stalp beton curent
- Stalp de iluminat
- ⊙ Cămin
- ⊕ Rețea apă
- ⊞ Indicatoare rutiere

S=105 mp
1 Nr. topo 75
CF 1101 Vadu Izei
Proprietar neidentificat

Pozitie imobil si suprafata de teren propusa pentru expropriere, identificata pe nr. topo/cad. din CF, avand proprietar din domeniul public/privat

Notă:Planul topografic servește la identificarea amplasamentelor coridoarelor de expropriere în vederea expropriării terenurilor aferente drumurilor județene cuprinse în proiectul "MARA NORD"

Certific amplasamentul


Prezentul document receptionat este valabil insoțit de procesul verbal de recepție nr. 1224/2025
23155/12.09.2025

Executant:
SC RAICAD-GIS SRL-D
Clasa III, RO-B-J, Nr. 2010/2021
ing. BODEA Mircea Iuliu
Categ. B, RO-MM-F, Nr. 0060

Data: 13.08.2025

PLAN TOPOGRAFIC




Scara 1:500



Adresa : UAT Oncesti, Sat Oncesti, jud. Maramureș
Beneficiar

JUDEȚUL MARAMUREȘ
Adresa :Mun.Baia Mare, str. Gheorghe Șincai, nr. 46,
jud.Maramureș.

Legendă

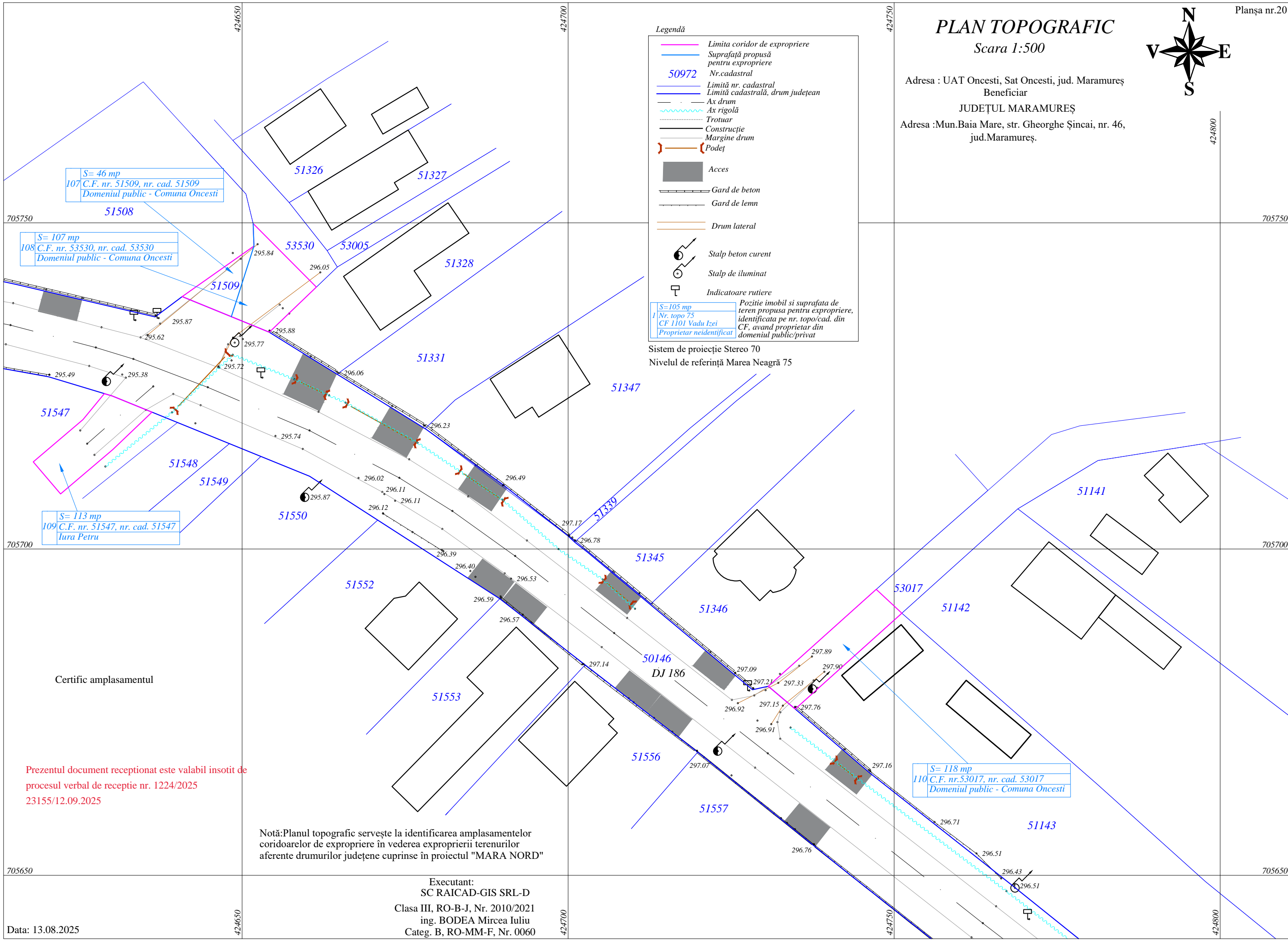
- Limita coridor de expropriere
 - Suprafață propusă pentru expropriere
 - 50972 Nr.cadastral
 - Limită nr. cadastral
 - Limită cadastrală, drum județean
 - Ax drum
 - ~ Ax rigolă
 - Trotuar
 - Construcție
 - Margine drum
 - } } Podeț
 - Acces
 - Gard de beton
 - Gard de lemn
 - Drum lateral
 -  Stalp beton curent
 -  Stalp de iluminat
 -  Indicatoare rutiere
- S=105 mp Poziție imobil și suprafața de teren propusă pentru expropriere, identificată pe nr. topo/cad. din CF, având proprietar din domeniul public/privat

1 Nr. topo 75

CF 1101 Vadu Izei

Proprietar neidentificat

Sistem de proiecție Stereo 70
Nivelul de referință Marea Neagră 75



S= 46 mp
107 C.F. nr. 51509, nr. cad. 51509
Domeniul public - Comuna Oncesti

S= 107 mp
108 C.F. nr. 53530, nr. cad. 53530
Domeniul public - Comuna Oncesti

S= 113 mp
109 C.F. nr. 51547, nr. cad. 51547
Iura Petru

S= 118 mp
110 C.F. nr.53017, nr. cad. 53017
Domeniul public - Comuna Oncesti

Certific amplasamentul

Prezentul document receptionat este valabil insoțit de
procesul verbal de recepție nr. 1224/2025
23155/12.09.2025

Notă:Planul topografic servește la identificarea amplasamentelor
coridoarelor de expropriere în vederea expropriării terenurilor
afereente drumurilor județene cuprinse în proiectul "MARA NORD"

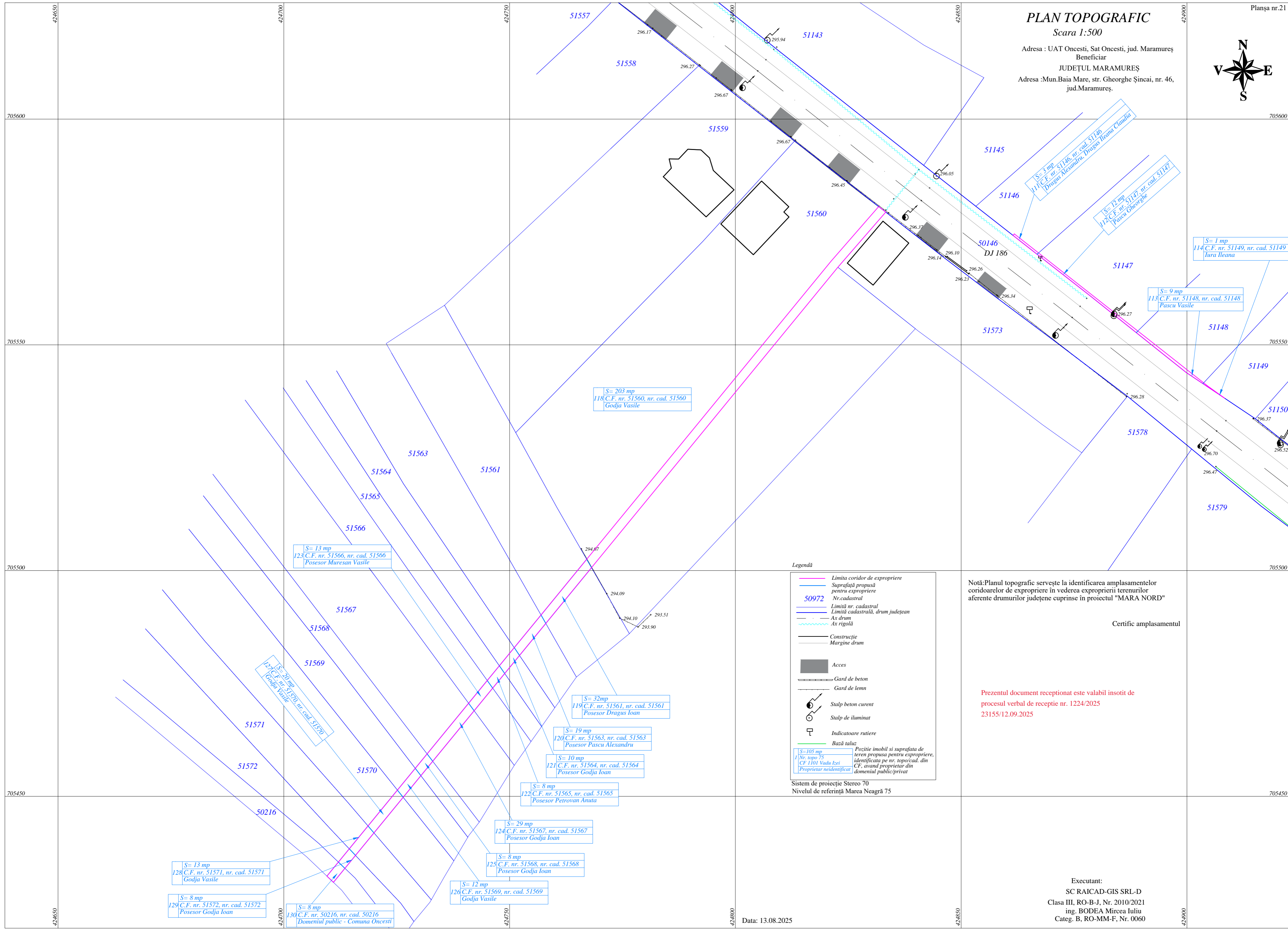

Executant:
SC RAICAD-GIS SRL-D
Clasa III, RO-B-J, Nr. 2010/2021
ing. BODEA Mircea Iuliu
Categ. B, RO-MM-F, Nr. 0060

Data: 13.08.2025

PLAN TOPOGRAFIC

Scara 1:500

Adresa : UAT Oncesti, Sat Oncesti, jud. Maramureș
Beneficiar
JUDEȚUL MARAMUREȘ
Adresa :Mun.Baia Mare, str. Gheorghe Șincai, nr. 46,
jud.Maramureș.



S= 203 mp
118 C.F. nr. 51560, nr. cad. 51560
Godja Vasile

S= 13 mp
123 C.F. nr. 51566, nr. cad. 51566
Posesor Muresan Vasile

S= 20 mp
127 C.F. nr. 51570, nr. cad. 51570
Godja Vasile

S= 32 mp
119 C.F. nr. 51561, nr. cad. 51561
Posesor Dragus Ioan

S= 19 mp
120 C.F. nr. 51563, nr. cad. 51563
Posesor Pascu Alexandru

S= 10 mp
121 C.F. nr. 51564, nr. cad. 51564
Posesor Godja Ioan

S= 8 mp
122 C.F. nr. 51565, nr. cad. 51565
Posesor Petrovan Anuta

S= 29 mp
124 C.F. nr. 51567, nr. cad. 51567
Posesor Godja Ioan

S= 8 mp
125 C.F. nr. 51568, nr. cad. 51568
Posesor Godja Ioan

S= 12 mp
126 C.F. nr. 51569, nr. cad. 51569
Godja Vasile

S= 13 mp
128 C.F. nr. 51571, nr. cad. 51571
Godja Vasile

S= 8 mp
129 C.F. nr. 51572, nr. cad. 51572
Posesor Godja Ioan

S= 8 mp
130 C.F. nr. 50216, nr. cad. 50216
Domeniul public - Comuna Oncesti

Legendă

- Limita coridor de expropriere
- Suprafață propusă pentru expropriere
- 50972 Nr.cadastral
- Limită nr. cadastral
- Limită cadastrală, drum județean
- Ax drum
- Ax rigolă
- Construcție
- Margine drum
- Acces
- Gard de beton
- Gard de lemn
- Stalp beton curent
- Stalp de iluminat
- ⊥ Indicatoare rutiere
- Bază taluz
- S=105 mp / Nr. topo 75 / CF 1101 Vadu Izei / Proprietar neidentificat
- Poziție imobil si suprafata de teren propusa pentru expropriere, identificata pe nr. topo/cad. din CF, avand proprietar din domeniul public/privat

Sistem de proiectie Stereo 70
Nivelul de referință Marea Neagră 75

Notă:Planul topografic servește la identificarea amplasamentelor coridoarelor de expropriere în vederea expropriierii terenurilor aferente drumurilor județene cuprinse în proiectul "MARA NORD"

Certific amplasamentul


Prezentul document receptionat este valabil insotit de procesul verbal de receptie nr. 1224/2025
23155/12.09.2025

Executant:
SC RAICAD-GIS SRL-D
Clasa III, RO-B-J, Nr. 2010/2021
ing. BODEA Mircea Iuliu
Categ. B, RO-MM-F, Nr. 0060

PLAN TOPOGRAFIC

Scara 1:500

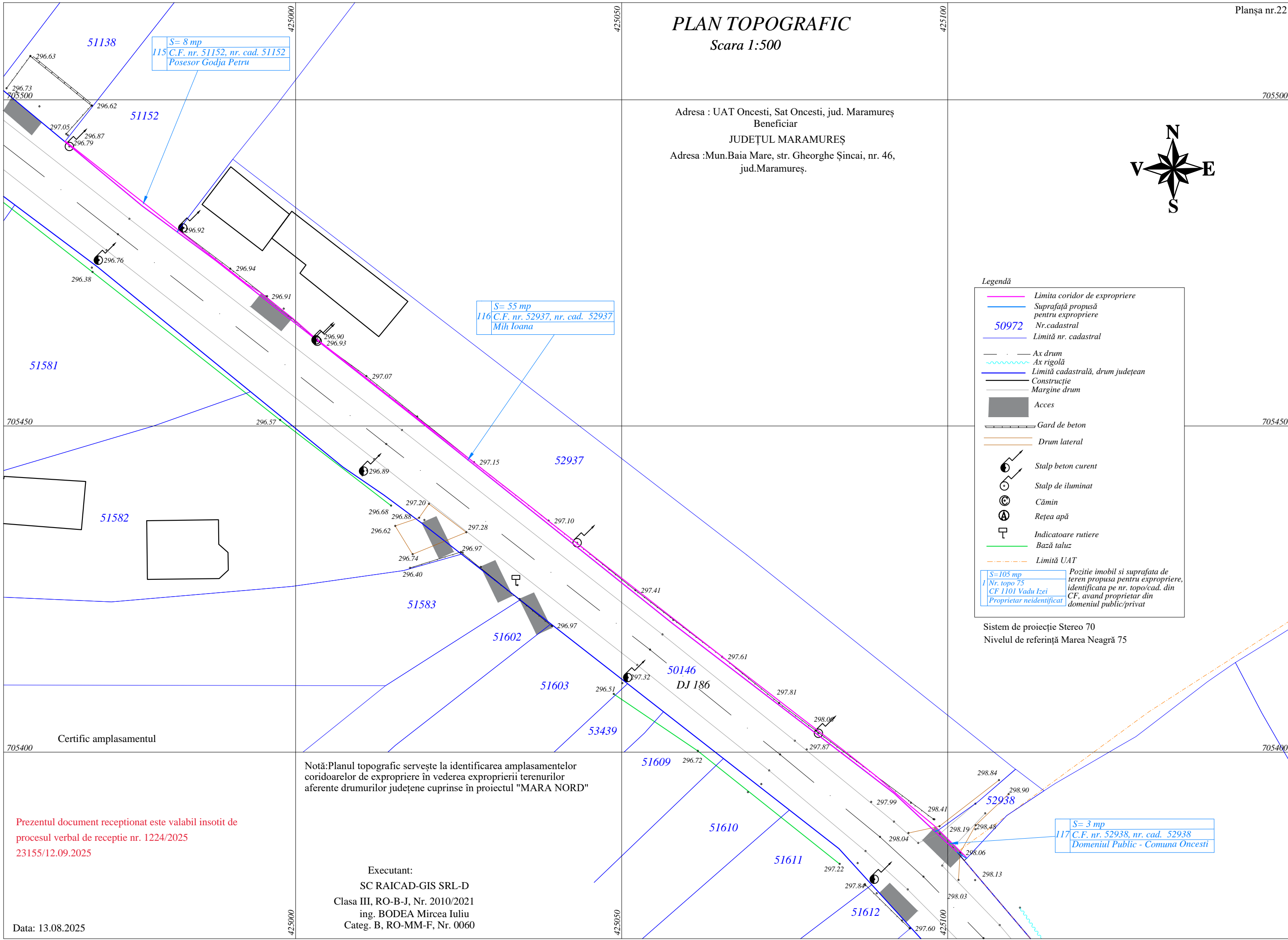
Adresa : UAT Oncesti, Sat Oncesti, jud. Maramureș
Beneficiar
JUDEȚUL MARAMUREȘ
Adresa : Mun.Baia Mare, str. Gheorghe Șincai, nr. 46,
jud.Maramureș.



Legendă

- Limita coridor de expropriere
 - Suprafață propusă pentru expropriere
 - 50972 Nr.cadastral
 - Limită nr. cadastral
 - Ax drum
 - Ax rigolă
 - Limită cadastrală, drum județean
 - Construcție
 - Margine drum
 - Acces
 - Gard de beton
 - Drum lateral
 - Stalp beton curent
 - Stalp de iluminat
 - Cămin
 - Rețea apă
 - Indicatoare rutiere
 - Bază taluz
 - - - Limită UAT
- S=105 mp Pozitie imobil si suprafata de teren propusa pentru expropriere, identificata pe nr. topo/cad. din
- 1 Nr. topo 75 CF, avand proprietar din
- CF 1101 Vadu Izei Proprietar neidentificat
- CF 1101 Vadu Izei Proprietar neidentificat

Sistem de proiectie Stereo 70
Nivelul de referință Marea Neagră 75



S= 8 mp
115 C.F. nr. 51152, nr. cad. 51152
Posesor Godja Petru

S= 55 mp
116 C.F. nr. 52937, nr. cad. 52937
Mih Ioana

S= 3 mp
117 C.F. nr. 52938, nr. cad. 52938
Domeniul Public - Comuna Oncesti

Notă:Planul topografic servește la identificarea amplasamentelor coridoarelor de expropriere în vederea exproprierii terenurilor aferente drumurilor județene cuprinse în proiectul "MARA NORD"

Prezentul document receptionat este valabil insotit de procesul verbal de receptie nr. 1224/2025
23155/12.09.2025

Executant:
SC RAICAD-GIS SRL-D
Clasa III, RO-B-J, Nr. 2010/2021
ing. BODEA Mircea Iuliu
Categ. B, RO-MM-F, Nr. 0060

Data: 13.08.2025

Certific amplasamentul

