

# PLAN DE AMPLASAMENT SI DELIMITARE

ANEXA 1. LA H.C. 1111/2018

a imobilului cuprins in C.F. 50841 OCNA SUGATAG

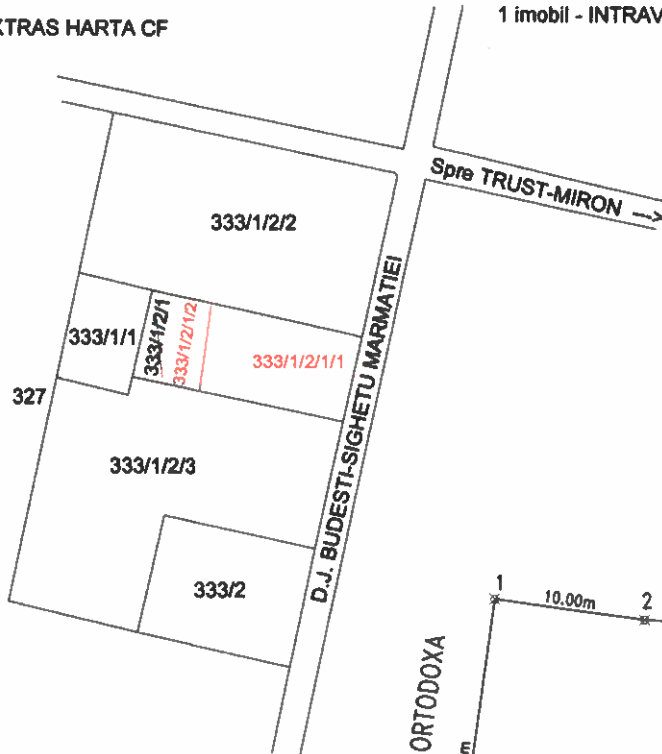
nr. topo.: 333/1/2/1

din localitatea OCNA SUGATAG, Str. UNIRII, nr. 15A

UAT: OCNA SUGATAG

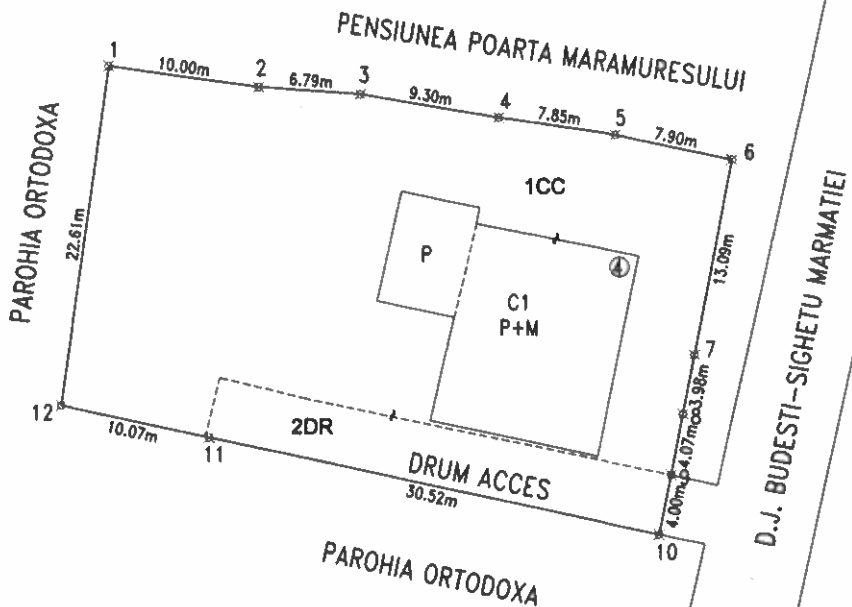
1 imobil - INTRAVILAN

EXTRAS HARTA CF



Scara 1: 500

Dupa atribuire nr. cadastral



Nota: Serveste pentru emitere Hotarare Consiliu Judetean in vederea inscrierii in C.F.

INAINTE DE DEZMEMBRARE					DUPA DEZMEMBRARE				
Nr. C.F.	Nr. topo.	suprafata		PROPRIETAR	Nr. topo.	suprafata		PROPRIETAR	
		ha	mp			ha	mp		
50841	333/1/2/1	0	1232	CONFORM CF	333/1/2/1/1	0	997	Judetul Maramures - domeniul public in administrarea D.G.A.S.P.C.	
					333/1/2/1/2	0	235	VECHII PROPRIETARI	
TOTAL :		0	1232				1232		

DUPA ATRIBUIRE NR. CADASTRAL				
Nr. topo componente	Supraf mp.	PROPRIETAR	Nr. CADASTRAL atribuit	Supr mp.
333/1/2/1/1	997	Judetul Maramures-domeniul public in administrarea D.G.A.S.P.C.		997

**CERTIFICAT DE AUTORIZARE**  
 Seria RO-MM-F  
 Nr. 0037  
**IOAN BOROICA**  
 Executant: BOROICA IOAN

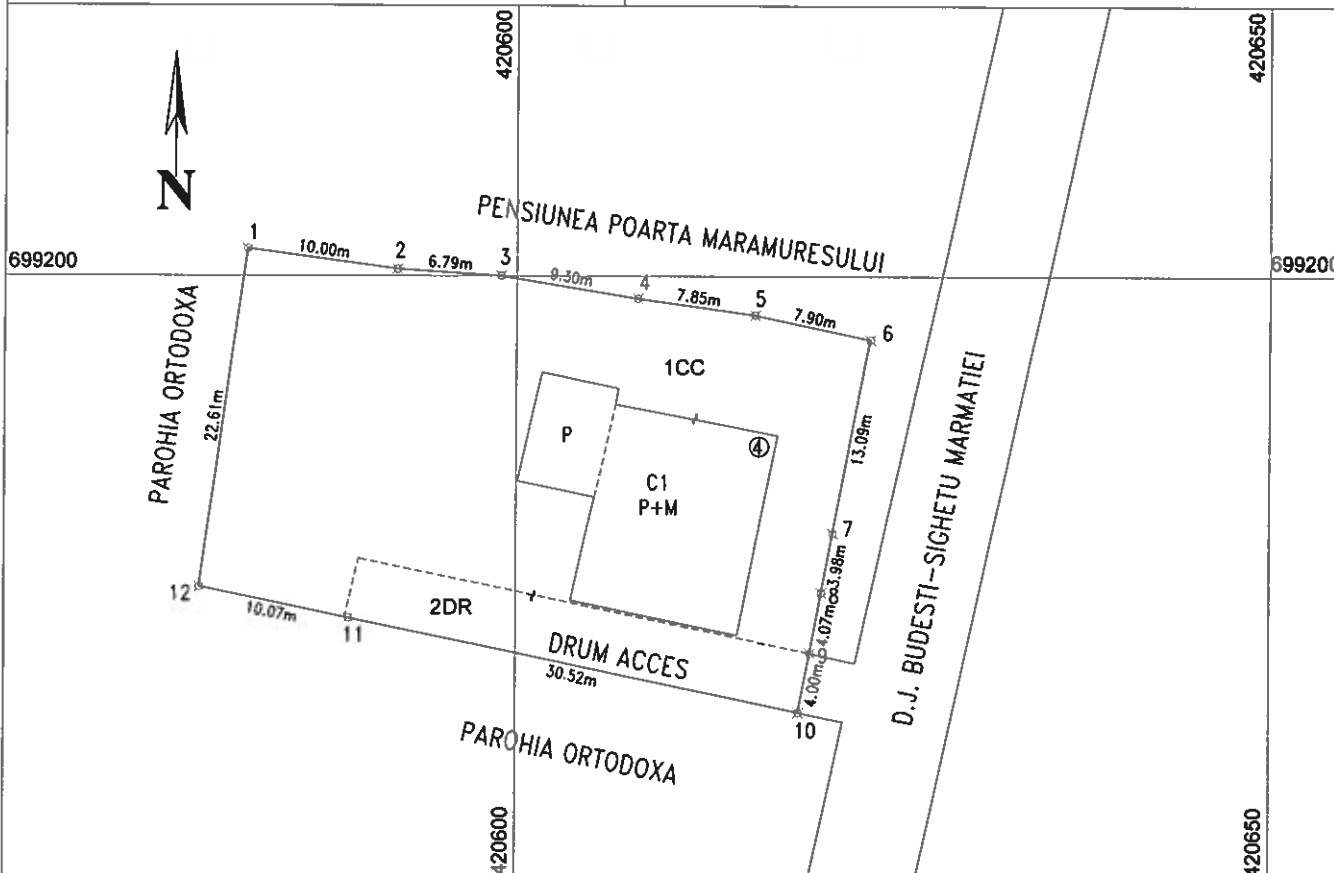
# PLAN DE AMPLASAMENT SI DELIMITARE A IMOBILULUI

ANEXA NR. 1.35 la regulament

Scara 1:500

Nr. cadastral	Suprafata masurata a imobilului (mp)	Adresa imobilului
	997	Loc. OCNA SUGATAG, Str. UNIRII, Nr. 15A

Cartea Funciara nr.	Unitatea Administrativ Teritoriala (UAT)
	OCNA SUGATAG



**A. Date referitoare la teren**

Nr. parcela	Categoria de folosinta	Suprafata [mp]	Mentiuni
1	CC	877	IMPREJMUIT CU GARD
2	DR	120	
<b>Total</b>		<b>997</b>	

**B. Date referitoare la constructii**

Cod	Destinatia	Suprafata construita la sol [mp]	Mentiuni
C1	CAS	188	Casa de tip familial OCNA SUGATAG, regim de inaltime P+M, Suprafata construita desfasurata 337 mp, Anul edificarii 1960.
<b>Total</b>		<b>188</b>	

Suprafata totala masurata a imobilului = 997 mp

Suprafata din act = 997 mp

**Executant: BOROICA IOAN**

Confirm executarea masuratorilor la teren, corectitudinea intocmirii documentatiei cadastrale si corespondenta acesteia cu realitatea din teren



Semnatura si stampila

Data 06.06.2018

**Inspector**

Confirm introducerea imobilului in baza de date integrata si atribuirea numarului cadastral

Semnatura si parafa

Data \_\_\_\_\_

Stampila BCPI