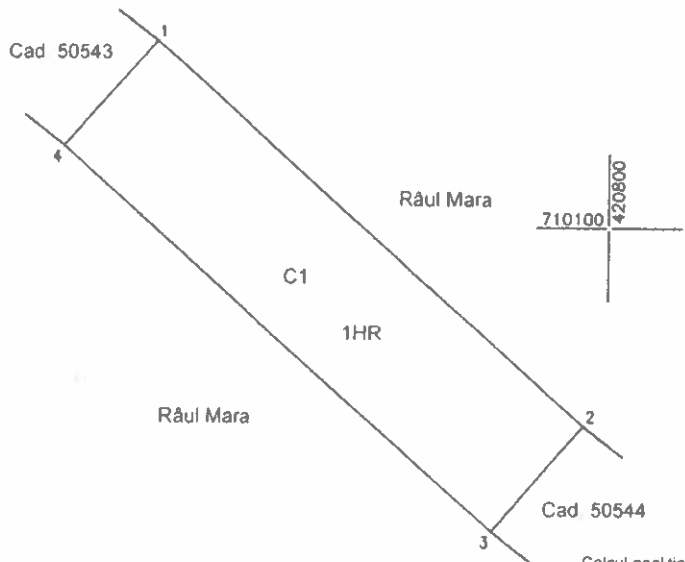


Anexa 1 la HCS NR 356/28.09.201

Plan de amplasament și delimitare a imobilului

Anexa nr. 10

SCARA 1 500		
Nr cadastral	Suprafața măsurată a imobilului (mp)	Adresa imobilului
	375	Vadu Izei, jud. Maramureș
Carte Funciară nr.		Unitatea Administrativ Teritorială (UAT)
		Vadu Izei



Teren

Nr Pct	Lungimi laturi D(i,i+1)
1	39.202
2	9.559
3	39.202
4	9.559

Calcul analitic pentru suprafața construită și neconstruită, necesară pentru a asigura exploatarea normală a construcției

C1

Nr Pct	Coordonate pct de contur		Lungimi laturi D(i,i+1)
	X [m]	Y [m]	
1	710112.527	420769.106	39.202
2	710086.417	420798.348	9.559
3	710079.191	420792.091	39.202
4	710105.301	420762.849	9.559

S(1)=374.67mp P=97.522m

A. Date referitoare la teren				
Nr. parcelă	Categorie de folosință	Suprafața (mp)	Observații	Mențiuni
1	HR	375	Intravilan	Râul Mara (parțial), delimitat de limite convenționale ale râului
Total		375		
B. Date referitoare la construcții				
Cod	Destinația	Suprafața construită la sol (mp)	Mențiuni	
C1	CIE	375	Nr Niveluri 1, Pod DJ 186 km 0-643, peste Râul Mara, suprafața construită desfășurată = 491mp, construit în anul 1963	
Total				
Suprafața totală măsurată a imobilului = 375mp Suprafața din act = 375mp				
<p>Executant GIS MAPPING TOPO SRL Seria RO-B-J Nr 1726/01.12.2019</p> <p>Confirm executarea măsurătorilor la teren, corectitudinea întocmirii documentației cadastrale și corespondența acestora cu realitatea din teren</p> <p>Semnătura Data 30.08.2023</p>			<p>Inspector</p> <p>Confirm introducerea imobilului în baza de date integrată și atribuirea numărului cadastral</p> <p>Semnătura Data.....</p>	

Amara 2 la HCS HR 356/28.09.2023

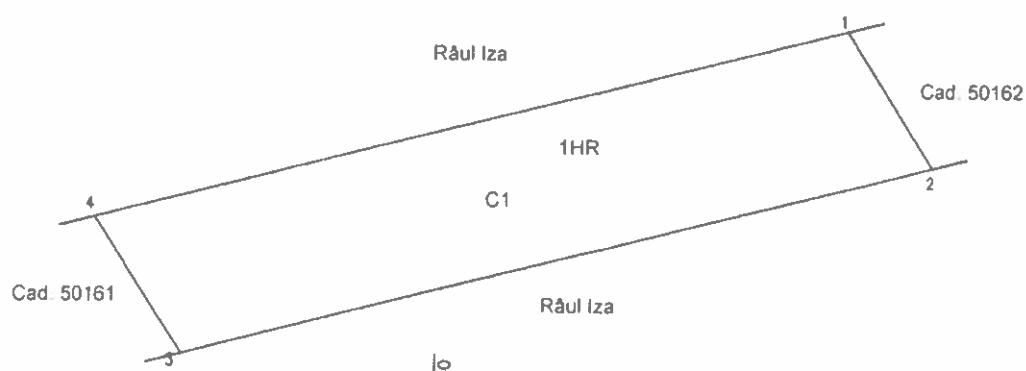
Plan de amplasament și delimitare a imobilului

Anexa nr. 10

SCARA 1:500

Nr. cadastral	Suprafața măsurată a imobilului (mp)	Adresa imobilului
	551	Oncești, jud. Maramureș
Carte Funciară nr.	Unitatea Administrativ Teritorială (UAT)	
	Oncești	

N



Calcul analitic pentru suprafața construită și neconstruită, necesară pentru a asigura exploatarea normală a construcției

Teren

Nr. Pct.	Lungimi laturi D(i,i+1)
1	10 992
2	52 631
3	11 023
4	52 730

C1

Nr. Pct.	Coordonate pct de contur		Lungimi laturi D(i,i+1)
	X [m]	Y [m]	
1	705727 254	424377 812	10 992
2	705717 935	424383 642	52 631
3	705704 998	424332 626	11 023
4	705714 292	424326 700	52 730

S(1)=551 34mp P=127 376m

A. Date referitoare la teren

Nr parcelă	Categorie de folosință	Suprafața (mp)	Observații	Mențiuni
1	HR	551	Intravilan	Râul Iza (parțial), delimitat de limite convenționale ale râului.
Total		551		

B. Date referitoare la construcții

Cod	Destinația	Suprafața construită la sol (mp)	Mențiuni
C1	CIE	551	Nr. Niveluri: 1, Pod DJ 186 km 6+578, peste Râul Iza, suprafața construită desăsurată = 605mp, construit în anul 1976
Total			

Suprafața totală măsurată a imobilului = 551mp
Suprafața din act = 551mp

Executant
GIS MAPPING TOP O SRL
Seria RO-B-J, Nr. 1725/10.12.2019
Confirma executarea măsurătorilor la teren, corectitudinea întocmirii documentației cadastrale și corespondența acestora cu realitatea din teren
Semnătura
Data 30.08.2023

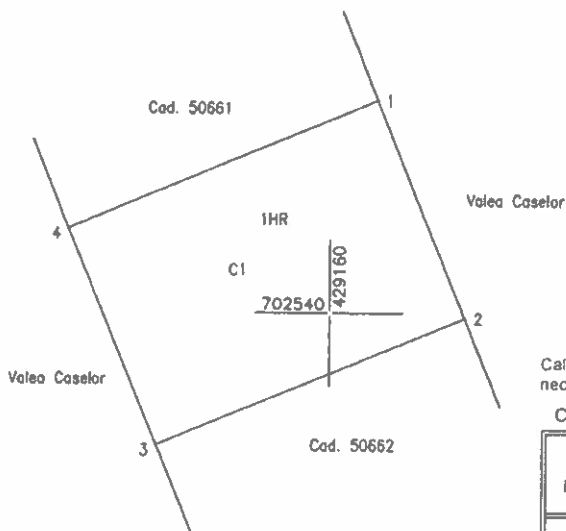
Inspector
Confirma introducerea imobilului în baza de date integrată și atribuirea numărului cadastral
Semnătura
Data

Plan de amplasament și delimitare a imobilului

Anexa nr. 10

SCARA 1:200

Nr. cadastral	Suprafața măsurată a imobilului (mp)	Adresa imobilului
	58	Bârsana, jud. Maramureș
Carte Funciară nr.	Unitatea Administrativ Teritorială (UAT)	
	Bârsana	



Teren	
Nr Pct	Lungimi latun D(i,i+1)
1	6.398
2	9.083
3	6.399
4	9.084

Calcul analitic pentru suprafața construită și neconstruită, necesară pentru a asigura exploatarea normală a construcției

C1

Nr. Pct	Coordonate pct. de contur		Lungimi latun D(i,i+1)
	X [m]	Y [m]	
1	702545.802	429161.257	6.398
2	702539.883	429163.687	9.083
3	702536.371	429155.310	6.399
4	702542.290	429152.879	9.084

S(1)=58.12mp P=30.965m

A. Date referitoare la teren

Nr parcelă	Categorie de folosință	Suprafața (mp)	Observații	Mențiuni
1	HR	58	Intravilan	Valea Caselor (parțial), delimitat de limite convenționale ale pârâului.
Total		58		

B. Date referitoare la construcții

Cod	Destinația	Suprafața construită la sol (mp)	Mențiuni
C1	CIE	58	Nr Niveluri: 1, Pod DJ 186 km 12+631, peste V. Caselor, suprafața construită desfășurată = 106mp, construit în anul 1961
Total			

Suprafața totală măsurată a imobilului = 58mp
Suprafața din act = 58mp

<p>Executant GIS MAPPING TOPO SRL Seria RO-B-J, Nr. 1726/10.12.2019</p> <p>Confirm executarea măsurătorilor la teren, corectitudinea întocmirii documentației cadastrale și corespondența acestora cu realitatea din teren.</p> <p>Semnătura Data 30.08.2023</p>	<p>Inspector</p> <p>Confirm introducerea imobilului în baza de date integrată și atribuirea numărului cadastral</p> <p>Semnătura Data.....</p>
---	---