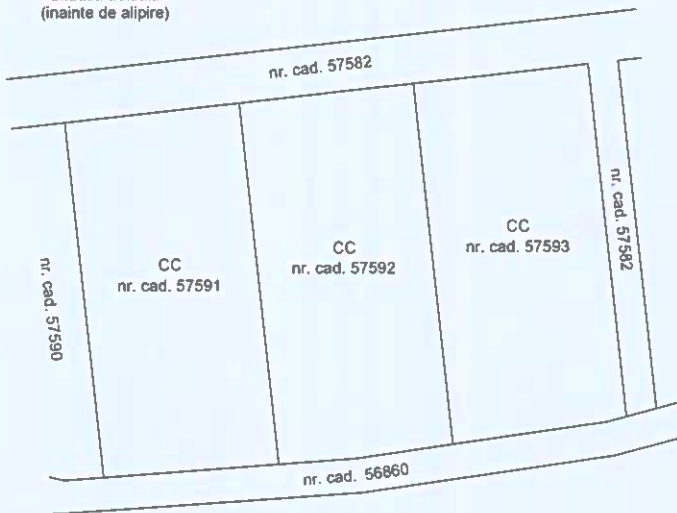


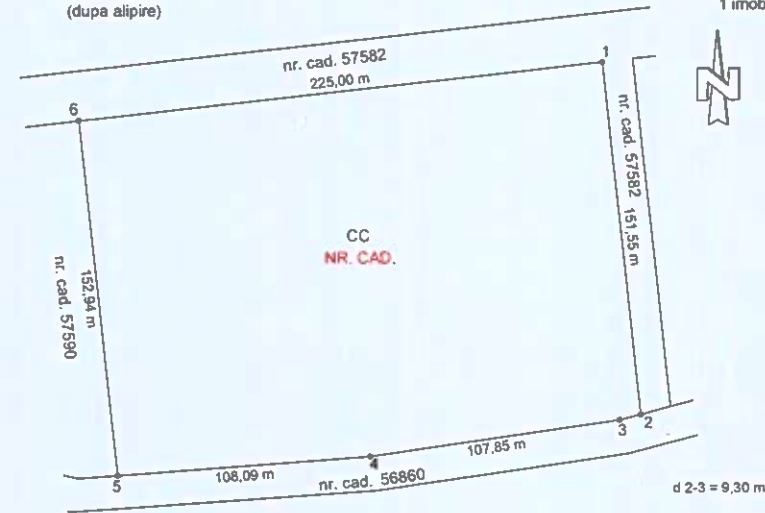
Plan de amplasament și delimitare a imobilelor cu propunerea de alipire
Scara 1:2000

Nr. cadastral	Suprafata masurata a imobilului, [mp]	Adresa imobilului
	34803	oras Baia Sprie, jud. Maramures
Nr. Cartea Funciara		Unitatea Administrativ Teritoriala (UAT)
		BAIA SPRIE

Situatia actuala
(inainte de alipire)



Situatia viitoare
(dupa alipire)



INTRAVILAN
1 imobil

7149/07.02.2023

Camelia
Mariana
Zugravu

Semnăt digitală de Camelia
Mariana Zugravu
Data: 2023.02.08 07:54:30
+02'00'

Documentatia cadastrala serveste la alipire imobile.

Situatia actuala (inainte de alipire)					Situatia viitoare (dupa alipire)			
Nr. C.F.	Nr. CAD	Supraf. [mp]	Categ. de fol.	Descrierea imobilului (proprietar)	Nr. CAD	Supraf. [mp]	Categ. de fol.	Descrierea imobilului (proprietar)
57591	57591	11567	CC	JUDETUL MARAMURES, domeniul public	59392	34803	CC	JUDETUL MARAMURES, domeniul public
57592	57592	11699	CC	JUDETUL MARAMURES, domeniul public				
57593	57593	11537	CC	JUDETUL MARAMURES, domeniul public				
TOTAL		34803	-	-	TOTAL	34803	-	-

Executant,
S.C. TOPO EXPERT S.R.L.
Clasa II, Seria RO-B-J nr. 1741
ing. Ardelean Vasile Alexandru
Categorica A, Seria RO-B-F nr. 1294

Vasile-
Alexandru
Ardelean

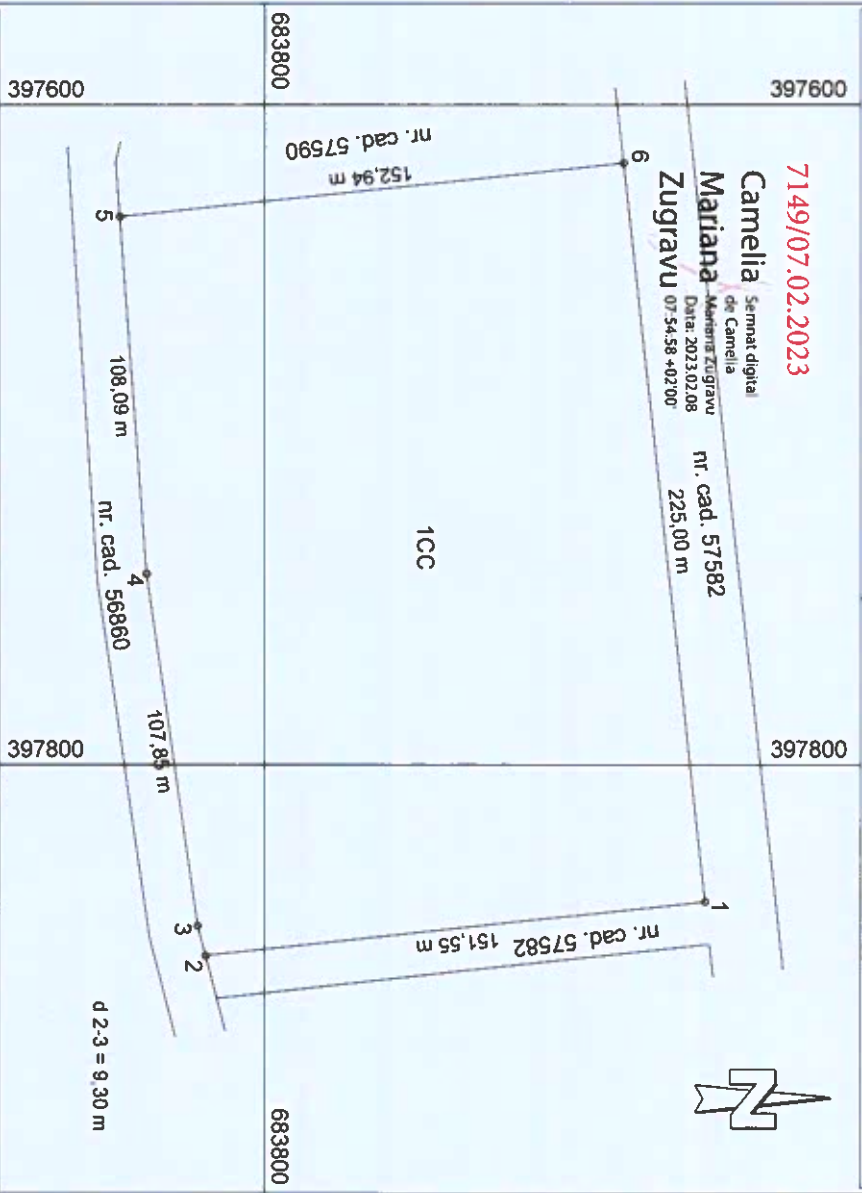
Semnăt digitală de
Vasile-Alexandru
Ardelean
Data: 2023.02.07
12:03:18 +02'00'

Plan de amplasament si delimitare a imobilului

Scara 1:2000

Nr. cadastral 59392	Suprafata masurata a imobilului, [mp] 34803	Adresa imobilului oras Baia Sprie, jud. Maramures
-------------------------------	--	--

Nr. Cartea Funciara	Unitatea Administrativ Teritoriala (UAT) BAIA SPRIE
---------------------	--



A. Date referitoare la teren		
Nr. parcela	Categorie de folosinta	Suprafata [mp]
1	CC	34803
TOTAL		34803
B. Date referitoare la constructii		
Cod constructie	Destinatia	Supraf. constr. la sol [mp]
-	-	-
TOTAL		-

Suprafata totala masurata a imobilului = 34803 mp
Suprafata din act = 34803 mp

<p>S.C. TOPO EXPERT S.R.L. Clasa II, Seria RO-B-J nr. 1741 Ing. Ardelean Vasile Alexandru Categorii A, Seria RO-B-F nr. 1294</p> <p>Confirm executarea masuratorilor la teren, corectitudinea informarii documentatiei cadastrale si corespundenta acesteia cu realitatea din teren</p> <p>Semnatura si stampila</p> <p>Vasile- Alexandru Ardelean Semnat digital de Vasile Alexandru Ardelean Data: 2023.02.07 12:03:42 +02'00'</p>	<p>Inspector</p> <p>Confirm introducerea imobilului in baza de date integrata si atribuirea numarului cadastral</p> <p>Semnatura si parafa</p> <p>Stampila BCPI</p> <p>Data:</p>
---	--