


# PLAN TOPOGRAFIC

Scara 1:500

Adresa : UAT Târgu Lăpuș, Sat Rogoz, jud. Maramureș  
Beneficiar

JUDEȚUL MARAMUREȘ

Adresa :Mun.Baia Mare, str. Gheorghe Șincai, nr. 46,  
jud.Maramureș.



663100

663100

S= 68 mp  
228 Nr. topo. 4416/2, CF 3 Rogoz  
Domeniul public - Judetul Maramures

12629/10.09.2025

Prezentul document este valabil insotit de  
procesul  
verbal de receptie nr. 1222/17.09.2025.

55069  
DJ 109E

352.38

57663

55011  
DJ 171

663050

663050

353.09  
353.11  
352.97  
352.98  
353.06

58001

Legendă

	Limita coridor de expropriere
	Nr.cadastral
	Limită nr. cadastral
	Limită nr. cadastral drum județean
	Construcție
	Ax drum
	Carosabil
	Gard
	Șanț
	Pozitie imobil si suprafata de teren propusa pentru expropriere, identificata pe nr. topo/cad. din CF, avand proprietar din domeniul public/privat

Sistem de proiectie Stereo 70  
Nivelul de referință Marea Neagră 75

Certific amplasamentul

352.57

353.05

353.04

353.06

663000

663000

Notă:Planul topografic servește la identificarea amplasamentelor coridoarelor de expropriere în vederea exproprierii terenurilor aferente drumurilor județene cuprinse în proiectul "MARA NORD"

Executant:

SC RAICAD-GIS SRL-D

Clasa III, RO-B-J, Nr. 2010/2021

ing. BODEA Mircea Iuliu

Categ. B, RO-MM-F, Nr. 0060

Data: 13.08.2025

418850

418900


# PLAN TOPOGRAFIC

Scara 1:500

Adresa : UAT Târgu Lăpuș, Sat Rogoz, jud. Maramureș  
Beneficiar

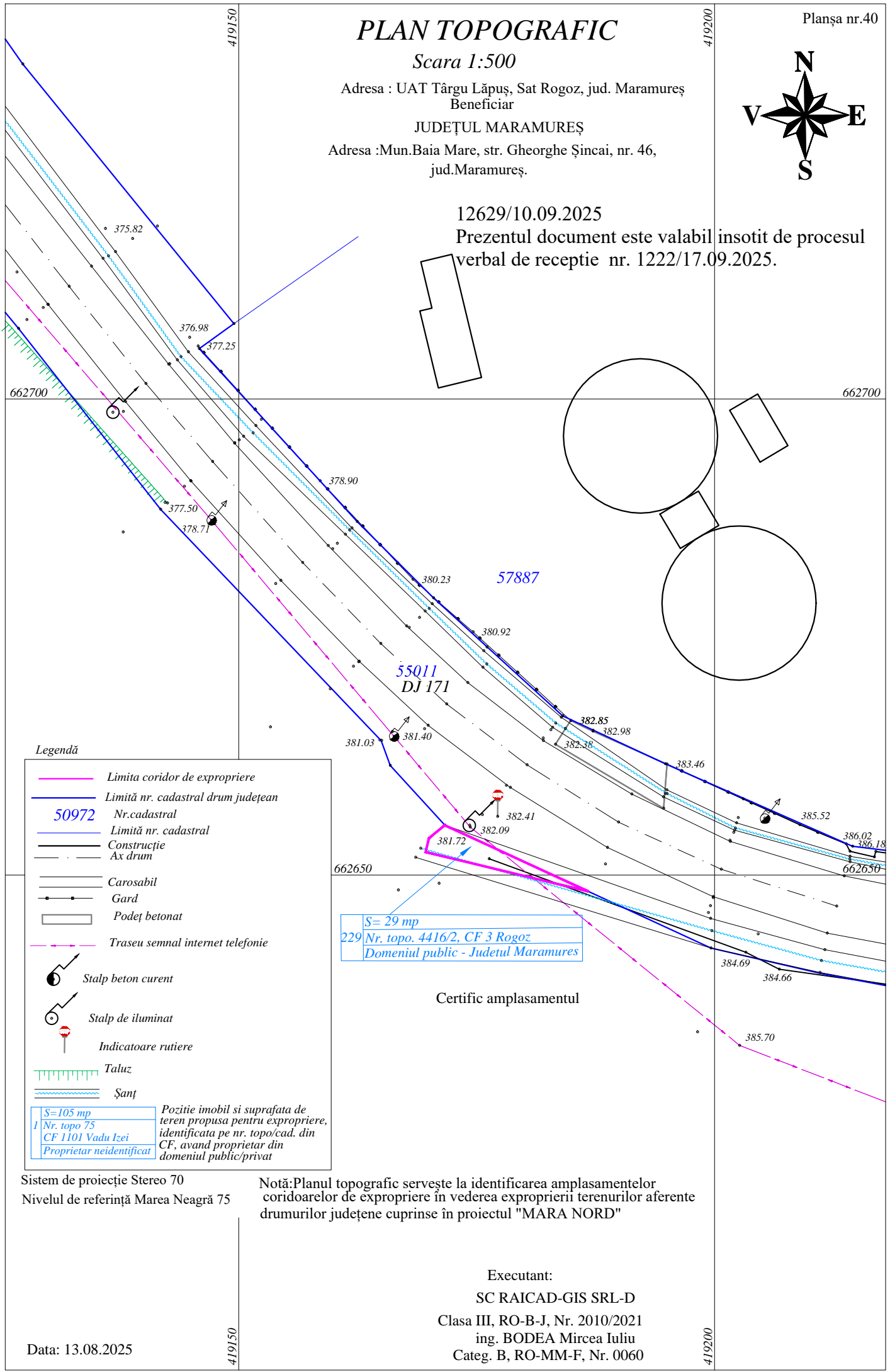
JUDEȚUL MARAMUREȘ

Adresa :Mun.Baia Mare, str. Gheorghe Șincai, nr. 46,  
jud.Maramureș.



12629/10.09.2025

Prezentul document este valabil insoțit de procesul verbal de recepție nr. 1222/17.09.2025.



**Legendă**

- Limita coridor de expropriere
  - Limită nr. cadastral drum județean
  - 50972 Nr.cadastral
  - Limită nr. cadastral
  - Construcție
  - Ax drum
  - Carosabil
  - Gard
  - Podeț betonat
  - Traseu semnal internet telefonie
  - Stalp beton curent
  - Stalp de iluminat
  - Indicatoare rutiere
  - Taluz
  - Șanț
- S=105 mp  
I Nr. topo 75  
CF 1101 Vadu Izei  
Proprietar neidentificat

Pozitie imobil si suprafata de teren propusa pentru expropriere, identificata pe nr. topo/cad. din CF, avand proprietar din domeniul public/privat

S= 29 mp  
Nr. topo. 4416/2, CF 3 Rogoz  
Domeniul public - Judetul Maramures

Certific amplasamentul

Sistem de proiecție Stereo 70  
Nivelul de referință Marea Neagră 75

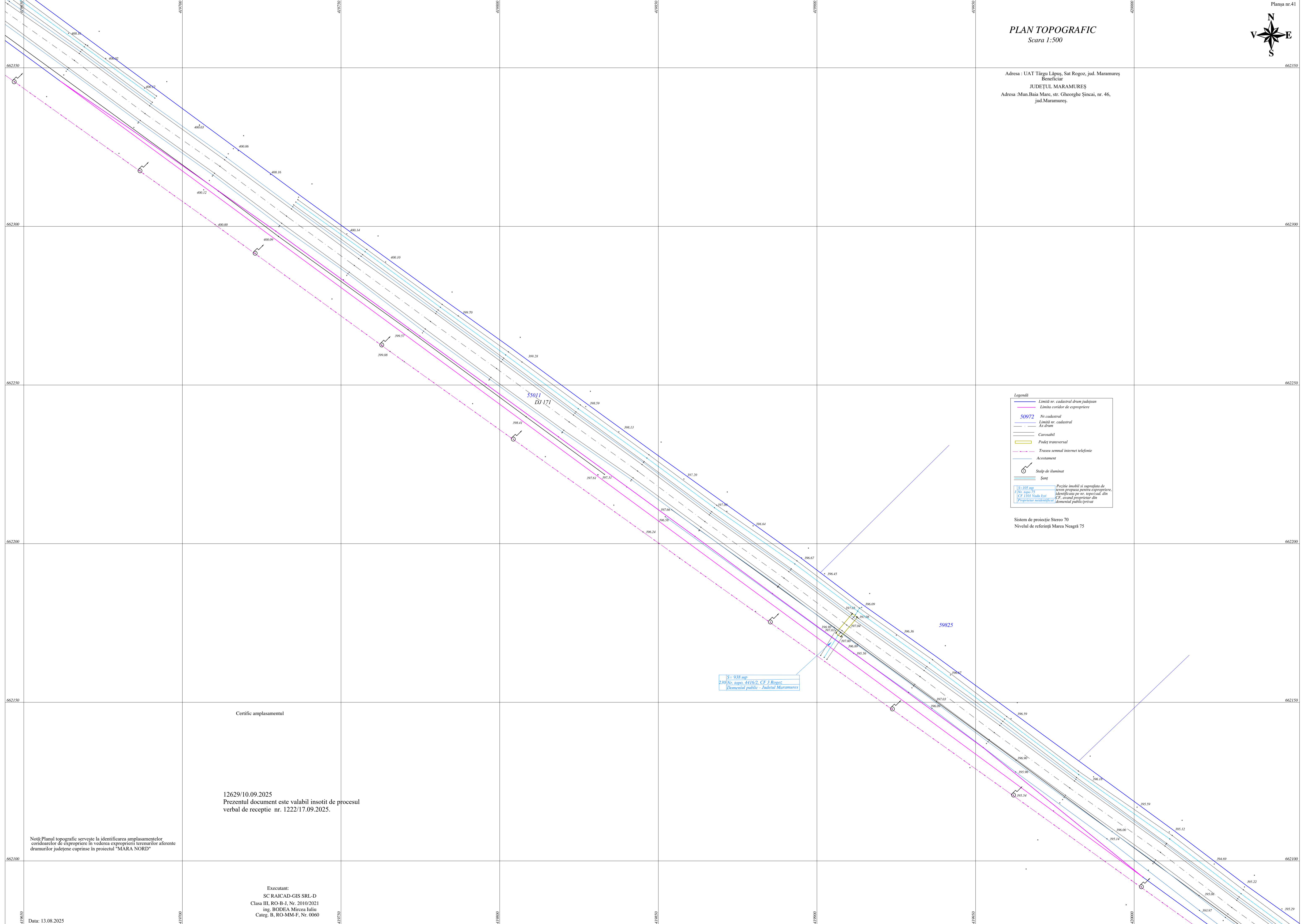
Notă:Planul topografic servește la identificarea amplasamentelor coridoarelor de expropriere în vederea expropriării terenurilor aferente drumurilor județene cuprinse în proiectul "MARA NORD"

Executant:  
SC RAICAD-GIS SRL-D  
Clasa III, RO-B-J, Nr. 2010/2021  
ing. BODEA Mircea Iuliu  
Categ. B, RO-MM-F, Nr. 0060

Data: 13.08.2025

**PLAN TOPOGRAFIC**  
Scara 1:500

Adresa : UAT Târgu Lăpuș, Sat Rogoz, jud. Maramureș  
Beneficiar  
JUDEȚUL MARAMUREȘ  
Adresa :Mun.Baia Mare, str. Gheorghe Șincai, nr. 46,  
jud.Maramureș.



**Legenda**

- Limită nr. cadastral drum județean
- Limită coridor de expropriere
- 50972 Nr.cadastral
- Limită nr. cadastral
- - - - - Ax drum
- Carosabil
- Poartă transversal
- Traseu semnal internet telefonie
- Acostament
- ⊙ Stulp de iluminat
- Șanț

S: 0,38 mp  
Nr. Inap. 230  
CF 3 Rogoz  
Nr. Inap. 4416/0  
CF 3 Rogoz  
Proprietar rezidențial  
domeniul public/privat

Sistem de proiecție Sterco 70  
Nivelul de referință Marea Neagră 75

Certific amplasamentul

12629/10.09.2025  
Prezentul document este valabil insotit de procesul  
verbal de receptie nr. 1222/17.09.2025.

Notă:Planul topografic servește la identificarea amplasamentelor  
coridoarelor de expropriere în vederea exproprierei terenurilor aferente  
drumurilor județene cuprinse în proiectul "MARA NORD"

Executant:  
SC RAICAD-GIS SRL-D  
Clasa III, RO-B-J, Nr. 2010/2021  
ing. BODEA Mircea Iuliu  
Categ. B, RO-MM-F, Nr. 0060