

**CARTE FUNCİARĂ NR. 56023 SISTATĂ
COPIE**

Carte Funciară Nr. 56023 Baia Sprie

A. Partea I. Descrierea imobilului

TEREN null

Adresa: Jud. Maramures

Nr. Crt	Nr. cadastral Nr. topografic	Suprafața* (mp)	Observații / Referințe
A1	56023	95.777	Teren neimprejmuit; „Imobil aflat sub incidenta art. 3 alin. (1) din Legea nr. 17/2014”

B. Partea II. Proprietari și acte

Înscrieri privitoare la dreptul de proprietate și alte drepturi reale		Referințe
55179 / 25/09/2018		
Act Administrativ nr. Hotararea nr. 16, din 25/01/2018 emis de Consiliul Local al orasului Baia Sprie; Act Administrativ nr. Documentatie cadastrala vizata sub nr. 44598, din 02/08/2018 emis de OCPI Maramures;		
B1	Se infiinteaza cartea funciara 56023 a imobilului cu numarul cadastral 56023/Baia Sprie, rezultat din dezmembrarea imobilului cu numarul cadastral 51926 in scris in cartea funciara 51926;	A1
Act Administrativ nr. Ordinul prefectului nr.1333, din 07/12/2011 emis de Prefectura Judetului Maramures;		
B2	Intabulare, drept de PROPRIETATE cu titlu de drept reconstituire in temeiul art. 33 si art. 44 din Legea 18/1991, dobandit prin Lege, cota actuala 1/1, cota initiala 1/1 1) ORASUL BAI A SPRIE , domeniu public <i>OBSERVATI I: pozitie transcrisa din CF 51926/Baia Sprie, in scrisa prin incheierea nr. 2427 din 25/01/2012;</i>	/ B.5 A1
Act Normativ nr. 17, din 07/03/2014 emis de Parlamentul Romaniei;		
B3	Imobil aflat sub incidenta art.3 alin.(1) din Legea 17/2014, dobandit prin Lege <i>OBSERVATI I: pozitie transcrisa din CF 51926/Baia Sprie, in scrisa prin incheierea nr. 42330 din 18/08/2015;</i>	A1
82806 / 21/12/2021		
Act Normativ nr. Hotărârea nr. 302, din 23/03/2011 emis de Guvernul Romaniei; Act Administrativ nr. Hotărâre nr. 188, din 16/12/2021 emis de Consiliul Local BAI A SPRIE;		
B4	se atestă apartenența la domeniul public al orașului Baia Sprie pentru imobilul de sub A1	A1
36762 / 14/06/2022		
Act Administrativ nr. Hotarare nr. 218, din 22/10/2021 emis de Consilul Judetean Maramures; Act Administrativ nr. Hotarare nr. 91, din 26/05/2022 emis de Consiliul Local Baia Sprie; Act Administrativ nr. Hotarare nr. 153, din 09/06/2022 emis de Consilul Judetean Maramures;		
B5	Intabulare, drept de PROPRIETATE, dobandit prin Lege, cota actuala 1/1, cota initiala 1/1 1) JUDETUL MARAMURES , CIF:3627315, domeniul privat	/ B.6 A1
40279 / 29/06/2022		
Act Administrativ nr. Hotararea nr. 181, din 24/06/2022 emis de Consiliul Judetean Maramures;		
B6	Se noteaza trecerea imobilului de sub A1 din domeniul public in domeniul privat al judetului Maramures	A1
54424 / 31/08/2023		
Act Administrativ nr. Referat de admitere nr. 54343, din 31/08/2023 emis de OFICIUL DE CADASTRU ȘI PUBLICITATE IMOBILIARĂ MARAMURES;		
B7	Se noteaza receptia propunerii de dezmembrare a imobilului de sub A1 in imobilul nr. cad. 59747 in suprafata de 33257 mp, imobil nr. cad. 59748 in suprafata de 62520 mp	A1
56147 / 08/09/2023		
Act Administrativ nr. Hotarare nr. 334, din 07/09/2023 emis de Judetul Maramures; Act Administrativ nr. Documentaia cadastrala avizata sub nr. 54343, din 31/08/2023 emis de OCPI Maramures;		
B8	Se sisteaza cartea funciara 56023 a imobilului cu numarul cadastral 56023 / Baia Sprie ca urmare a dezmembrarii acestuia in urmatoarele	A1

Înscrieri privitoare la dreptul de proprietate și alte drepturi reale		Referințe
B8	2 imobile: -- nr.cad.59747\cf.59747; -- nr.cad.59748\cf.59748;	A1

C. Partea III. SARCINI .

Inscrieri privind dezmembrămintele dreptului de proprietate, drepturi reale de garanție și sarcini	Referințe
NU SUNT	

Neutilizabil în Circulul Civil

Anexa Nr. 1 La Partea I

Teren

Nr cadastral	Suprafața (mp)*	Observații / Referințe
56023	95.777	„Imobil aflat sub incidența art. 3 alin. (1) din Legea nr. 17/2014”

* Suprafața este determinată în planul de proiecție Stereo 70.

DETALII LINIARE IMOBIL

Date referitoare la teren

Nr Crt	Categorie folosință	Intra vilan	Suprafața (mp)	Tarla	Parcelă	Nr. topo	Observații / Referințe
1	pasune	NU	19.364	-	-	-	„Imobil aflat sub incidența art. 3 alin. (1) din Legea nr. 17/2014”
2	drum	NU	549	-	-	-	„Imobil aflat sub incidența art. 3 alin. (1) din Legea nr. 17/2014”
3	pasune	NU	75.864	-	-	-	„Imobil aflat sub incidența art. 3 alin. (1) din Legea nr. 17/2014”

**CARTE FUNCİARĂ NR. 58287 SISTATĂ
COPIE**

Carte Funciară Nr. 58287 Baia Sprie

A. Partea I. Descrierea imobilului

TEREN null

Adresa: Loc. Baia Sprie, Jud. Maramures

Nr. Crt	Nr. cadastral Nr. topografic	Suprafața* (mp)	Observații / Referințe
A1	58287	5.617	Teren neimprejmuit;

B. Partea II. Proprietari și acte

Înscrieri privitoare la dreptul de proprietate și alte drepturi reale	Referințe
48054 / 27/07/2021	
Act Administrativ nr. HCL 68, din 29/04/2021 emis de Consiliul Local Orasul Baia Sprie; Act Administrativ nr. documentatie cadastrala avizata sub nr.45002, din 13/07/2021 emis de OCPI Maramures;	
B1	Se infiinteaza cartea funciara 58287 a imobilului cu numarul cadastral 58287 / UAT Baia Sprie, rezultat din dezmembrarea imobilului cu numarul cadastral 58196 inscris in cartea funciara 58196;
Act Administrativ nr. Ordinul prefectului nr.1333, din 07/12/2011 emis de Prefectura Judetului Maramures;	
B2	Intabulare, drept de PROPRIETATEcu titlu de drept reconstituire in temeiul art. 33 si art. 44 din Legea 18/1991, dobandit prin Lege, cota actuala 1/1, cota initiala 1/1 1) ORASUL BAI A SPRIE , CIF:3694918, domeniu public <i>OBSERVATII: pozitie transcrisa din CF 58196/Baia Sprie, inscrisa prin incheierea nr. 40464 din 23/06/2021; pozitie transcrisa din CF 51925/Baia Sprie, inscrisa prin incheierea nr. 2427 din 25/01/2012; pozitie transcrisa din CF 57576/Baia Sprie, inscrisa prin incheierea nr. 50223 din 24/09/2020; pozitie transcrisa din CF 56859/Baia Sprie, inscrisa prin incheierea nr. 69801 din 12/11/2019; pozitie transcrisa din CF 56024/Baia Sprie, inscrisa prin incheierea nr. 55179 din 25/09/2018; pozitie transcrisa din CF 51926/Baia Sprie, inscrisa prin incheierea nr. 2427 din 25/01/2012;</i>
Act Normativ nr. 17, din 07/03/2014 emis de Parlamentul Romaniei;	
B3	Imobil aflat sub incidenta art.3 alin.(1) din Legea 17/2014 <i>OBSERVATII: pozitie transcrisa din CF 58196/Baia Sprie, inscrisa prin incheierea nr. 40464 din 23/06/2021; pozitie transcrisa din CF 51925/Baia Sprie, inscrisa prin incheierea nr. 42329 din 18/08/2015; cota de 66121/87729 parte din imobilul de sub A1</i>
Act Administrativ nr. HCL 68, din 29/04/2021 emis de Consiliul Local Orasul Baia Sprie; Act Administrativ nr. documentatie cadastrala avizata sub nr.45002, din 13/07/2021 emis de OCPI Maramures;	
B4	se radiaza notarea de sub B3
50448 / 11/08/2023	
Act Administrativ nr. Hotararea nr. 158, din 10/08/2023 emis de CL Orasul Baia Sprie;	
B5	se noteaza apartenenta imobilului de sub A1 la domeniul public al Orasului Baia Sprie
54752 / 01/09/2023	
Act Administrativ nr. Hotararea nr. 318, din 31/08/2023 emis de JUDEȚUL MARAMUREȘ; Act Administrativ nr. Hotararea nr. 282, din 10/08/2023 emis de JUDEȚUL MARAMUREȘ; Act Administrativ nr. Hotararea nr. 164, din 30/08/2023 emis de Consiliul Local Baia Sprie;	
B6	Intabulare, drept de PROPRIETATE, dobandit prin Lege, cota actuala 1/1, cota initiala 1/1 1) JUDEȚUL MARAMUREȘ , CIF:3627315, domeniul privat
56156 / 08/09/2023	
Act Administrativ nr. Hotarare nr. 333 si Anexa la HCL, din 07/09/2023 emis de Judetul Maramures;	
B7	Se noteaza trecerea imobilului de sub A1 din domeniul public in domeniul privat al judetului Maramures
56845 / 13/09/2023	
Act Administrativ nr. Referat de admitere referitor la cererea nr. 56744, din 12/09/2023 emis de OFICIUL DE CADASTRU ȘI PUBLICITATE IMOBILIARĂ MARAMUREȘ;	

Înscrieri privitoare la dreptul de proprietate și alte drepturi reale	Referințe
<p>B8</p> <p>se noteaza receptia propunerii de alipire a urmatoarelor imobile: 1) 58287 situat in Loc. Baia Sprie, Jud. Maramures, UAT Baia Sprie avand suprafata măsurată 5617 mp; 2) 58288 situat in Loc. Baia Sprie, Jud. Maramures, UAT Baia Sprie avand suprafata măsurată 6384 mp; 3) 58289 situat in Loc. Baia Sprie, Jud. Maramures, UAT Baia Sprie avand suprafata măsurată 7156 mp; 4) 58290 situat in Loc. Baia Sprie, Jud. Maramures, UAT Baia Sprie avand suprafata măsurată 8032 mp; 5) 58291 situat in Loc. Baia Sprie, Jud. Maramures, UAT Baia Sprie avand suprafata măsurată 7987 mp; 6) 58292 situat in Loc. Baia Sprie, Jud. Maramures, UAT Baia Sprie avand suprafata măsurată 7777 mp; 7) 58293 situat in Loc. Baia Sprie, Jud. Maramures, UAT Baia Sprie avand suprafata măsurată 9327 mp; 8) 58294 situat in Loc. Baia Sprie, Jud. Maramures, UAT Baia Sprie avand suprafata măsurată 11650 mp; 9) 58295 situat in Loc. Baia Sprie, Jud. Maramures, UAT Baia Sprie avand suprafata măsurată 10787 mp; 10) 58296 situat in Loc. Baia Sprie, Jud. Maramures, UAT Baia Sprie avand suprafata măsurată 2361 mp; 11) 58297 situat in Jud. Maramures, UAT Baia Sprie avand suprafata măsurată 5282 mp; 12) 59695 situat in Loc. Baia Sprie, Jud. Maramures, UAT Baia Sprie avand suprafata măsurată 11313 mp; 13) 59747 situat in Jud. Maramures, UAT Baia Sprie avand suprafata măsurată 33257 mp; rezultand imobilul cu nr. cadastral 59765 in suprafata totala de 126930 mp</p>	A1
57778 / 18/09/2023	
Act Administrativ nr. Hotarare nr. 341, din 15/09/2023 emis de Judetul Maramures; Act Administrativ nr. documentatia cadastrală nr. 56744, din 12/09/2023 emis de OCPI Maramures;	
<p>B9</p> <p>Se sisteaza cartea funciara 58287 a imobilului cu numarul cadastral 58287/Baia Sprie ca urmare a alipirii acestuia in imobilul 59765/Baia Sprie</p>	A1

C. Partea III. SARCINI .

Inscrieri privind dezmembrămintele dreptului de proprietate, drepturi reale de garanție și sarcini	Referințe
NU SUNT	

Anexa Nr. 1 La Partea I

Teren

Nr cadastral	Suprafața (mp)*	Observații / Referințe
58287	5.617	

* Suprafața este determinată în planul de proiecție Stereo 70.

DETALII LINIARE IMOBIL

Date referitoare la teren

Nr Crt	Categorie folosință	Intra vilan	Suprafața (mp)	Tarla	Parcelă	Nr. topo	Observații / Referințe
±	curți construcții	DA	5.617	-	±	-	

**CARTE FUNCİARĂ NR. 58288 SISTATĂ
COPIE**

Carte Funciară Nr. 58288 Baia Sprie

A. Partea I. Descrierea imobilului

TEREN null

Adresa: Loc. Baia Sprie, Jud. Maramures

Nr. Crt	Nr. cadastral Nr. topografic	Suprafața* (mp)	Observații / Referințe
A1	58288	6.384	Teren neimprejmut;

B. Partea II. Proprietari și acte

Înscrieri privitoare la dreptul de proprietate și alte drepturi reale	Referințe
48054 / 27/07/2021	
Act Administrativ nr. HCL 68, din 29/04/2021 emis de Consiliul Local Orasul Baia Sprie; Act Administrativ nr. documentatie cadastrala avizata sub nr.45002, din 13/07/2021 emis de OCPI Maramures;	
B1	Se infiinteaza cartea funciara 58288 a imobilului cu numarul cadastral 58288 / UAT Baia Sprie, rezultat din dezmembrarea imobilului cu numarul cadastral 58196 inscris in cartea funciara 58196;
Act Administrativ nr. Ordinul prefectului nr.1333, din 07/12/2011 emis de Prefectura Judetului Maramures;	
B2	Intabulare, drept de PROPRIETATEcu titlu de drept reconstituire in temeiul art. 33 si art. 44 din Legea 18/1991, dobandit prin Lege, cota actuala 1/1, cota initiala 1/1 1) ORASUL BAI A SPRIE , CIF:3694918, domeniul public <i>OBSERVATII: pozitie transcrisa din CF 58196/Baia Sprie, inscrisa prin incheierea nr. 40464 din 23/06/2021; pozitie transcrisa din CF 51925/Baia Sprie, inscrisa prin incheierea nr. 2427 din 25/01/2012; pozitie transcrisa din CF 57576/Baia Sprie, inscrisa prin incheierea nr. 50223 din 24/09/2020; pozitie transcrisa din CF 56859/Baia Sprie, inscrisa prin incheierea nr. 69801 din 12/11/2019; pozitie transcrisa din CF 56024/Baia Sprie, inscrisa prin incheierea nr. 55179 din 25/09/2018; pozitie transcrisa din CF 51926/Baia Sprie, inscrisa prin incheierea nr. 2427 din 25/01/2012;</i>
Act Normativ nr. 17, din 07/03/2014 emis de Parlamentul Romaniei;	
B3	Imobil aflat sub incidenta art.3 alin.(1) din Legea 17/2014 <i>OBSERVATII: pozitie transcrisa din CF 58196/Baia Sprie, inscrisa prin incheierea nr. 40464 din 23/06/2021; pozitie transcrisa din CF 51925/Baia Sprie, inscrisa prin incheierea nr. 42329 din 18/08/2015; cota de 66121/87729 parte din imobilul de sub A1</i>
Act Administrativ nr. HCL 68, din 29/04/2021 emis de Consiliul Local Orasul Baia Sprie; Act Administrativ nr. documentatie cadastrala avizata sub nr.45002, din 13/07/2021 emis de OCPI Maramures;	
B4	se radiaza notarea de sub B3
50451 / 11/08/2023	
Act Administrativ nr. Hotarare nr. 158, din 10/08/2023 emis de Consiliul local al orasului Baia Sprie;	
B5	se noteaza apartenenta imobilului de sub A1 la domeniul public al orasului Baia Sprie
54753 / 01/09/2023	
Act Administrativ nr. Hotararea nr. 318, din 31/08/2023 emis de JUDEȚUL MARAMUREȘ; Act Administrativ nr. Hotararea nr. 282, din 10/08/2023 emis de JUDEȚUL MARAMUREȘ; Act Administrativ nr. Hotararea nr. 164, din 30/08/2023 emis de Consiliul Local Baia Sprie;	
B6	Intabulare, drept de PROPRIETATE, dobandit prin Lege, cota actuala 1/1, cota initiala 1/1 1) JUDEȚUL MARAMUREȘ , CIF:3627315, domeniul privat
56158 / 08/09/2023	
Act Administrativ nr. Hotarare nr. 333 si Anexa la HCJ, din 07/09/2023 emis de Judetul Maramures;	
B7	Se noteaza trecerea imobilului de sub A1 din domeniul public in domeniul privat al judetului Maramures
56845 / 13/09/2023	
Act Administrativ nr. Referat de admitere referitor la cererea nr. 56744, din 12/09/2023 emis de OFICIUL DE CADASTRU ȘI PUBLICITATE IMOBILIARĂ MARAMUREȘ;	

Înscrieri privitoare la dreptul de proprietate și alte drepturi reale	Referințe
<p>B8</p> <p>se noteaza receptia propunerii de alipire a urmatoarelor imobile: 1) 58287 situat in Loc. Baia Sprie, Jud. Maramures, UAT Baia Sprie avand suprafata măsurată 5617 mp; 2) 58288 situat in Loc. Baia Sprie, Jud. Maramures, UAT Baia Sprie avand suprafata măsurată 6384 mp; 3) 58289 situat in Loc. Baia Sprie, Jud. Maramures, UAT Baia Sprie avand suprafata măsurată 7156 mp; 4) 58290 situat in Loc. Baia Sprie, Jud. Maramures, UAT Baia Sprie avand suprafata măsurată 8032 mp; 5) 58291 situat in Loc. Baia Sprie, Jud. Maramures, UAT Baia Sprie avand suprafata măsurată 7987 mp; 6) 58292 situat in Loc. Baia Sprie, Jud. Maramures, UAT Baia Sprie avand suprafata măsurată 7777 mp; 7) 58293 situat in Loc. Baia Sprie, Jud. Maramures, UAT Baia Sprie avand suprafata măsurată 9327 mp; 8) 58294 situat in Loc. Baia Sprie, Jud. Maramures, UAT Baia Sprie avand suprafata măsurată 11650 mp; 9) 58295 situat in Loc. Baia Sprie, Jud. Maramures, UAT Baia Sprie avand suprafata măsurată 10787 mp; 10) 58296 situat in Loc. Baia Sprie, Jud. Maramures, UAT Baia Sprie avand suprafata măsurată 2361 mp; 11) 58297 situat in Jud. Maramures, UAT Baia Sprie avand suprafata măsurată 5282 mp; 12) 59695 situat in Loc. Baia Sprie, Jud. Maramures, UAT Baia Sprie avand suprafata măsurată 11313 mp; 13) 59747 situat in Jud. Maramures, UAT Baia Sprie avand suprafata măsurată 33257 mp; rezultand imobilul cu nr. cadastral 59765 in suprafata totala de 126930 mp</p>	A1
57778 / 18/09/2023	
Act Administrativ nr. Hotarare nr. 341, din 15/09/2023 emis de Judetul Maramures; Act Administrativ nr. documentatia cadastrală nr. 56744, din 12/09/2023 emis de OCPI Maramures;	
<p>B9</p> <p>Se sisteaza cartea funciara 58288 a imobilului cu numarul cadastral 58288/Baia Sprie ca urmare a alipirii acestuia in imobilul 59765/Baia Sprie</p>	A1

C. Partea III. SARCINI .

Inscrieri privind dezmembrămintele dreptului de proprietate, drepturi reale de garanție și sarcini	Referințe
NU SUNT	

Anexa Nr. 1 La Partea I

Teren

Nr cadastral	Suprafața (mp)*	Observații / Referințe
58288	6.384	

* Suprafața este determinată în planul de proiecție Stereo 70.

DETALII LINIARE IMOBIL

Date referitoare la teren

Nr Crt	Categorie folosință	Intra vilan	Suprafața (mp)	Tarla	Parcelă	Nr. topo	Observații / Referințe
±	curți construcții	DA	6.384	-	±	-	

**CARTE FUNCİARĂ NR. 58289 SISTATĂ
COPIE**

Carte Funciară Nr. 58289 Baia Sprie

A. Partea I. Descrierea imobilului

TEREN null

Adresa: Loc. Baia Sprie, Jud. Maramures

Nr. Crt	Nr. cadastral Nr. topografic	Suprafața* (mp)	Observații / Referințe
A1	58289	7.156	Teren neimprejmuit;

B. Partea II. Proprietari și acte

Înscrieri privitoare la dreptul de proprietate și alte drepturi reale	Referințe
48054 / 27/07/2021	
Act Administrativ nr. HCL 68, din 29/04/2021 emis de Consiliul Local Orasul Baia Sprie; Act Administrativ nr. documentatie cadastrala avizata sub nr.45002, din 13/07/2021 emis de OCPI Maramures;	
B1	Se infiinteaza cartea funciara 58289 a imobilului cu numarul cadastral 58289 / UAT Baia Sprie, rezultat din dezmembrarea imobilului cu numarul cadastral 58196 inscris in cartea funciara 58196;
Act Administrativ nr. Ordinul prefectului nr.1333, din 07/12/2011 emis de Prefectura Judetului Maramures;	
B2	Intabulare, drept de PROPRIETATEcu titlu de drept reconstituire in temeiul art. 33 si art. 44 din Legea 18/1991, dobandit prin Lege, cota actuala 1/1, cota initiala 1/1 1) ORASUL BAI A SPRIE , domeniu public <i>OBSERVATII: pozitie transcrisa din CF 58196/Baia Sprie, inscrisa prin incheierea nr. 40464 din 23/06/2021; pozitie transcrisa din CF 51925/Baia Sprie, inscrisa prin incheierea nr. 2427 din 25/01/2012; pozitie transcrisa din CF 57576/Baia Sprie, inscrisa prin incheierea nr. 50223 din 24/09/2020; pozitie transcrisa din CF 56859/Baia Sprie, inscrisa prin incheierea nr. 69801 din 12/11/2019; pozitie transcrisa din CF 56024/Baia Sprie, inscrisa prin incheierea nr. 55179 din 25/09/2018; pozitie transcrisa din CF 51926/Baia Sprie, inscrisa prin incheierea nr. 2427 din 25/01/2012;</i>
Act Normativ nr. 17, din 07/03/2014 emis de Parlamentul Romaniei;	
B3	Imobil aflat sub incidenta art.3 alin.(1) din Legea 17/2014 <i>OBSERVATII: pozitie transcrisa din CF 58196/Baia Sprie, inscrisa prin incheierea nr. 40464 din 23/06/2021; pozitie transcrisa din CF 51925/Baia Sprie, inscrisa prin incheierea nr. 42329 din 18/08/2015; cota de 66121/87729 parte din imobilul de sub A1</i>
Act Administrativ nr. HCL 68, din 29/04/2021 emis de Consiliul Local Orasul Baia Sprie; Act Administrativ nr. documentatie cadastrala avizata sub nr.45002, din 13/07/2021 emis de OCPI Maramures;	
B4	se radiaza notarea de sub B3
50452 / 11/08/2023	
Act Administrativ nr. Hotararea nr. 158, din 10/08/2023 emis de Consiliul Local Orasul Baia Sprie;	
B5	se noteaza apartenenta imobilului de sub A1 la domeniul public al Orasului Baia Sprie
54749 / 01/09/2023	
Act Administrativ nr. Hotararea nr. 318, din 31/08/2023 emis de JUDEȚUL MARAMUREȘ; Act Administrativ nr. Hotararea nr. 164, din 30/08/2023 emis de Consiliul Local Baia Sprie; Act Administrativ nr. Hotararea nr. 282, din 10/08/2023 emis de JUDEȚUL MARAMUREȘ;	
B6	Intabulare, drept de PROPRIETATE, dobandit prin Lege, cota actuala 1/1, cota initiala 1/1 1) JUDEȚUL MARAMUREȘ , CIF:3627315, domeniul privat
56160 / 08/09/2023	
Act Administrativ nr. Hotarare nr. 333 si Anexa la HCJ, din 07/09/2023 emis de Judetul Maramures;	
B7	Se noteaza trecerea imobilului de sub A1 din domeniul public in domeniul privat al judetului Maramures
56845 / 13/09/2023	
Act Administrativ nr. Referat de admitere referitor la cererea nr. 56744, din 12/09/2023 emis de OFICIUL DE CADASTRU ȘI PUBLICITATE IMOBILIARĂ MARAMUREȘ;	

Înscrieri privitoare la dreptul de proprietate și alte drepturi reale	Referințe
<p>B8</p> <p>se noteaza receptia propunerii de alipire a urmatoarelor imobile: 1) 58287 situat in Loc. Baia Sprie, Jud. Maramures, UAT Baia Sprie avand suprafata măsurată 5617 mp; 2) 58288 situat in Loc. Baia Sprie, Jud. Maramures, UAT Baia Sprie avand suprafata măsurată 6384 mp; 3) 58289 situat in Loc. Baia Sprie, Jud. Maramures, UAT Baia Sprie avand suprafata măsurată 7156 mp; 4) 58290 situat in Loc. Baia Sprie, Jud. Maramures, UAT Baia Sprie avand suprafata măsurată 8032 mp; 5) 58291 situat in Loc. Baia Sprie, Jud. Maramures, UAT Baia Sprie avand suprafata măsurată 7987 mp; 6) 58292 situat in Loc. Baia Sprie, Jud. Maramures, UAT Baia Sprie avand suprafata măsurată 7777 mp; 7) 58293 situat in Loc. Baia Sprie, Jud. Maramures, UAT Baia Sprie avand suprafata măsurată 9327 mp; 8) 58294 situat in Loc. Baia Sprie, Jud. Maramures, UAT Baia Sprie avand suprafata măsurată 11650 mp; 9) 58295 situat in Loc. Baia Sprie, Jud. Maramures, UAT Baia Sprie avand suprafata măsurată 10787 mp; 10) 58296 situat in Loc. Baia Sprie, Jud. Maramures, UAT Baia Sprie avand suprafata măsurată 2361 mp; 11) 58297 situat in Jud. Maramures, UAT Baia Sprie avand suprafata măsurată 5282 mp; 12) 59695 situat in Loc. Baia Sprie, Jud. Maramures, UAT Baia Sprie avand suprafata măsurată 11313 mp; 13) 59747 situat in Jud. Maramures, UAT Baia Sprie avand suprafata măsurată 33257 mp; rezultand imobilul cu nr. cadastral 59765 in suprafata totala de 126930 mp</p>	A1
57778 / 18/09/2023	
Act Administrativ nr. Hotarare nr. 341, din 15/09/2023 emis de Judetul Maramures; Act Administrativ nr. documentatia cadastrală nr. 56744, din 12/09/2023 emis de OCPI Maramures;	
<p>B9</p> <p>Se sisteaza cartea funciara 58289 a imobilului cu numarul cadastral 58289/Baia Sprie ca urmare a alipirii acestuia in imobilul 59765/Baia Sprie</p>	A1

C. Partea III. SARCINI .

Inscrieri privind dezmembrămintele dreptului de proprietate, drepturi reale de garanție și sarcini	Referințe
NU SUNT	

Anexa Nr. 1 La Partea I

Teren

Nr cadastral	Suprafața (mp)*	Observații / Referințe
58289	7.156	

* Suprafața este determinată în planul de proiecție Stereo 70.

DETALII LINIARE IMOBIL

Date referitoare la teren

Nr Crt	Categorie folosință	Intra vilan	Suprafața (mp)	Tarla	Parcelă	Nr. topo	Observații / Referințe
±	curți construcții	DA	7.156	-	±	-	

**CARTE FUNCİARĂ NR. 58290 SISTATĂ
COPIE**

Carte Funciară Nr. 58290 Baia Sprie

A. Partea I. Descrierea imobilului

TEREN null

Adresa: Loc. Baia Sprie, Jud. Maramures

Nr. Crt	Nr. cadastral Nr. topografic	Suprafața* (mp)	Observații / Referințe
A1	58290	8.032	Teren neimprejmuit;

B. Partea II. Proprietari și acte

Înscrieri privitoare la dreptul de proprietate și alte drepturi reale	Referințe
48054 / 27/07/2021	
Act Administrativ nr. HCL 68, din 29/04/2021 emis de Consiliul Local Orasul Baia Sprie; Act Administrativ nr. documentatie cadastrala avizata sub nr.45002, din 13/07/2021 emis de OCPI Maramures;	
B1	Se infiinteaza cartea funciara 58290 a imobilului cu numarul cadastral 58290 / UAT Baia Sprie, rezultat din dezmembrarea imobilului cu numarul cadastral 58196 inscris in cartea funciara 58196;
Act Administrativ nr. Ordinul prefectului nr.1333, din 07/12/2011 emis de Prefectura Judetului Maramures;	
B2	Intabulare, drept de PROPRIETATEcu titlu de drept reconstituire in temeiul art. 33 si art. 44 din Legea 18/1991, dobandit prin Lege, cota actuala 1/1, cota initiala 1/1 1) ORASUL BAIA SPRIE , CIF:3694918, domeniu public <i>OBSERVATII: pozitie transcrisa din CF 58196/Baia Sprie, inscrisa prin incheierea nr. 40464 din 23/06/2021; pozitie transcrisa din CF 51925/Baia Sprie, inscrisa prin incheierea nr. 2427 din 25/01/2012; pozitie transcrisa din CF 57576/Baia Sprie, inscrisa prin incheierea nr. 50223 din 24/09/2020; pozitie transcrisa din CF 56859/Baia Sprie, inscrisa prin incheierea nr. 69801 din 12/11/2019; pozitie transcrisa din CF 56024/Baia Sprie, inscrisa prin incheierea nr. 55179 din 25/09/2018; pozitie transcrisa din CF 51926/Baia Sprie, inscrisa prin incheierea nr. 2427 din 25/01/2012;</i>
Act Normativ nr. 17, din 07/03/2014 emis de Parlamentul Romaniei;	
B3	Imobil aflat sub incidenta art.3 alin.(1) din Legea 17/2014 <i>OBSERVATII: pozitie transcrisa din CF 58196/Baia Sprie, inscrisa prin incheierea nr. 40464 din 23/06/2021; pozitie transcrisa din CF 51925/Baia Sprie, inscrisa prin incheierea nr. 42329 din 18/08/2015; cota de 66121/87729 parte din imobilul de sub A1</i>
Act Administrativ nr. HCL 68, din 29/04/2021 emis de Consiliul Local Orasul Baia Sprie; Act Administrativ nr. documentatie cadastrala avizata sub nr.45002, din 13/07/2021 emis de OCPI Maramures;	
B4	se radiaza notarea de sub B3
50458 / 11/08/2023	
Act Administrativ nr. Hotararea nr. 158, din 10/08/2023 emis de CL Orasul Baia Sprie;	
B5	se noteaza apartenenta imobilului de sub A1 la domeniul public al Orasului Baia Sprie
54769 / 01/09/2023	
Act Administrativ nr. Hotărâre nr. 282, din 10/08/2023 emis de Consiliul Județean Maramures; Act Administrativ nr. Hotărâre nr. 164, din 30/08/2023 emis de Consiliul local al orașului Baia Sprie; Act Administrativ nr. Hotărâre nr. 318, din 31/08/2023 emis de Consiliul Județean Maramures;	
B6	Intabulare, drept de PROPRIETATEcu titlu de drept aplicare art. 863 lit. f). din Codul civil, dobandit prin Lege, cota actuala 1/1, cota initiala 1/1 1) JUDEȚUL MARAMURES , CIF:3627315, domeniul privat
56162 / 08/09/2023	
Act Administrativ nr. Hotarare nr. 333 si anexa la HCJ, din 07/09/2023 emis de Judetul Maramures;	
B7	Se noteaza trecerea imobilului de sub A1 din domeniul public in domeniul privat al judetului Maramures
56845 / 13/09/2023	
Act Administrativ nr. Referat de admitere referitor la cererea nr. 56744, din 12/09/2023 emis de OFICIUL DE CADASTRU ȘI PUBLICITATE IMOBILIARĂ MARAMURES;	

Înscrieri privitoare la dreptul de proprietate și alte drepturi reale	Referințe
<p>B8</p> <p>se noteaza receptia propunerii de alipire a urmatoarelor imobile: 1) 58287 situat in Loc. Baia Sprie, Jud. Maramures, UAT Baia Sprie avand suprafata măsurată 5617 mp; 2) 58288 situat in Loc. Baia Sprie, Jud. Maramures, UAT Baia Sprie avand suprafata măsurată 6384 mp; 3) 58289 situat in Loc. Baia Sprie, Jud. Maramures, UAT Baia Sprie avand suprafata măsurată 7156 mp; 4) 58290 situat in Loc. Baia Sprie, Jud. Maramures, UAT Baia Sprie avand suprafata măsurată 8032 mp; 5) 58291 situat in Loc. Baia Sprie, Jud. Maramures, UAT Baia Sprie avand suprafata măsurată 7987 mp; 6) 58292 situat in Loc. Baia Sprie, Jud. Maramures, UAT Baia Sprie avand suprafata măsurată 7777 mp; 7) 58293 situat in Loc. Baia Sprie, Jud. Maramures, UAT Baia Sprie avand suprafata măsurată 9327 mp; 8) 58294 situat in Loc. Baia Sprie, Jud. Maramures, UAT Baia Sprie avand suprafata măsurată 11650 mp; 9) 58295 situat in Loc. Baia Sprie, Jud. Maramures, UAT Baia Sprie avand suprafata măsurată 10787 mp; 10) 58296 situat in Loc. Baia Sprie, Jud. Maramures, UAT Baia Sprie avand suprafata măsurată 2361 mp; 11) 58297 situat in Jud. Maramures, UAT Baia Sprie avand suprafata măsurată 5282 mp; 12) 59695 situat in Loc. Baia Sprie, Jud. Maramures, UAT Baia Sprie avand suprafata măsurată 11313 mp; 13) 59747 situat in Jud. Maramures, UAT Baia Sprie avand suprafata măsurată 33257 mp; rezultand imobilul cu nr. cadastral 59765 in suprafata totala de 126930 mp</p>	A1
57778 / 18/09/2023	
Act Administrativ nr. Hotarare nr. 341, din 15/09/2023 emis de Judetul Maramures; Act Administrativ nr. documentatia cadastrală nr. 56744, din 12/09/2023 emis de OCPI Maramures;	
B9	Se sisteaza cartea funciara 58290 a imobilului cu numarul cadastral 58290/Baia Sprie ca urmare a alipirii acestuia in imobilul 59765/Baia Sprie
C. Partea III. SARCINI .	

Inscrieri privind dezmembrămintele dreptului de proprietate, drepturi reale de garanție și sarcini	Referințe
NU SUNT	

Anexa Nr. 1 La Partea I

Teren

Nr cadastral	Suprafața (mp)*	Observații / Referințe
58290	8.032	

* Suprafața este determinată în planul de proiecție Stereo 70.

DETALII LINIARE IMOBIL

Date referitoare la teren

Nr Crt	Categorie folosință	Intra vilan	Suprafața (mp)	Tarla	Parcelă	Nr. topo	Observații / Referințe
±	curți construcții	DA	8.032	-	±	-	

**CARTE FUNCİARĂ NR. 58291 SISTATĂ
COPIE**

Carte Funciară Nr. 58291 Baia Sprie

A. Partea I. Descrierea imobilului

TEREN null

Adresa: Loc. Baia Sprie, Jud. Maramures

Nr. Crt	Nr. cadastral Nr. topografic	Suprafața* (mp)	Observații / Referințe
A1	58291	7.987	Teren neimprejmuț;

B. Partea II. Proprietari și acte

Înscrieri privitoare la dreptul de proprietate și alte drepturi reale	Referințe
48054 / 27/07/2021	
Act Administrativ nr. HCL 68, din 29/04/2021 emis de Consiliul Local Orasul Baia Sprie; Act Administrativ nr. documentatie cadastrala avizata sub nr.45002, din 13/07/2021 emis de OCPI Maramures;	
B1	Se infiinteaza cartea funciara 58291 a imobilului cu numarul cadastral 58291 / UAT Baia Sprie, rezultat din dezmembrarea imobilului cu numarul cadastral 58196 inscris in cartea funciara 58196; A1
Act Administrativ nr. Ordinul prefectului nr.1333, din 07/12/2011 emis de Prefectura Judetului Maramures;	
B2	Intabulare, drept de PROPRIETATEcu titlu de drept reconstituire in temeiul art. 33 si art. 44 din Legea 18/1991, dobandit prin Lege, cota actuala 1/1, cota initiala 1/1 1) ORASUL BAI A SPRIE , CIF:3694918, domeniul public <i>OBSERVATII: pozitie transcrisa din CF 58196/Baia Sprie, inscrisa prin incheierea nr. 40464 din 23/06/2021; pozitie transcrisa din CF 51925/Baia Sprie, inscrisa prin incheierea nr. 2427 din 25/01/2012; pozitie transcrisa din CF 57576/Baia Sprie, inscrisa prin incheierea nr. 50223 din 24/09/2020; pozitie transcrisa din CF 56859/Baia Sprie, inscrisa prin incheierea nr. 69801 din 12/11/2019; pozitie transcrisa din CF 56024/Baia Sprie, inscrisa prin incheierea nr. 55179 din 25/09/2018; pozitie transcrisa din CF 51926/Baia Sprie, inscrisa prin incheierea nr. 2427 din 25/01/2012;</i> / B.6 A1
Act Normativ nr. 17, din 07/03/2014 emis de Parlamentul Romaniei;	
B3	Imobil aflat sub incidenta art.3 alin.(1) din Legea 17/2014 <i>OBSERVATII: pozitie transcrisa din CF 58196/Baia Sprie, inscrisa prin incheierea nr. 40464 din 23/06/2021; pozitie transcrisa din CF 51925/Baia Sprie, inscrisa prin incheierea nr. 42329 din 18/08/2015; cota de 66121/87729 parte din imobilul de sub A1</i> / B.4 A1
Act Administrativ nr. HCL 68, din 29/04/2021 emis de Consiliul Local Orasul Baia Sprie; Act Administrativ nr. documentatie cadastrala avizata sub nr.45002, din 13/07/2021 emis de OCPI Maramures;	
B4	se radiaza notarea de sub B3 A1
50475 / 11/08/2023	
Act Administrativ nr. Hotararea nr. 158, din 10/08/2023 emis de Consiliul local al orasului Baia Sprie;	
B5	se noteaza apartenenta imobilului de sub A1 la domeniul public al orasului Baia Sprie / B.6 A1
54766 / 01/09/2023	
Act Administrativ nr. Hotărâre nr. 282, din 10/08/2023 emis de Consiliul Județean Maramures; Act Administrativ nr. Hotărâre nr. 318, din 31/08/2023 emis de Consiliul Județean Maramures; Act Administrativ nr. Hotărâre nr. 164, din 30/08/2023 emis de Consiliul local al orașului Baia Sprie;	
B6	Intabulare, drept de PROPRIETATEcu titlu de drept aplicare art. 863 lit. f). din Codul civil, dobandit prin Lege, cota actuala 1/1, cota initiala 1/1 1) JUDEȚUL MARAMURES , CIF:3627315, domeniul privat A1
56163 / 08/09/2023	
Act Administrativ nr. Hotarare nr. 333 si Anexa la HCJ, din 07/09/2023 emis de Judetul Maramures;	
B7	Se noteaza trecerea imobilului de sub A1 din domeniul public in domeniul privat al judetului Maramures A1
56845 / 13/09/2023	
Act Administrativ nr. Referat de admitere referitor la cererea nr. 56744, din 12/09/2023 emis de OFICIUL DE CADASTRU ȘI PUBLICITATE IMOBILIARĂ MARAMURES;	

Înscrieri privitoare la dreptul de proprietate și alte drepturi reale	Referințe
<p>B8</p> <p>se noteaza receptia propunerii de alipire a urmatoarelor imobile: 1) 58287 situat in Loc. Baia Sprie, Jud. Maramures, UAT Baia Sprie avand suprafata măsurată 5617 mp; 2) 58288 situat in Loc. Baia Sprie, Jud. Maramures, UAT Baia Sprie avand suprafata măsurată 6384 mp; 3) 58289 situat in Loc. Baia Sprie, Jud. Maramures, UAT Baia Sprie avand suprafata măsurată 7156 mp; 4) 58290 situat in Loc. Baia Sprie, Jud. Maramures, UAT Baia Sprie avand suprafata măsurată 8032 mp; 5) 58291 situat in Loc. Baia Sprie, Jud. Maramures, UAT Baia Sprie avand suprafata măsurată 7987 mp; 6) 58292 situat in Loc. Baia Sprie, Jud. Maramures, UAT Baia Sprie avand suprafata măsurată 7777 mp; 7) 58293 situat in Loc. Baia Sprie, Jud. Maramures, UAT Baia Sprie avand suprafata măsurată 9327 mp; 8) 58294 situat in Loc. Baia Sprie, Jud. Maramures, UAT Baia Sprie avand suprafata măsurată 11650 mp; 9) 58295 situat in Loc. Baia Sprie, Jud. Maramures, UAT Baia Sprie avand suprafata măsurată 10787 mp; 10) 58296 situat in Loc. Baia Sprie, Jud. Maramures, UAT Baia Sprie avand suprafata măsurată 2361 mp; 11) 58297 situat in Jud. Maramures, UAT Baia Sprie avand suprafata măsurată 5282 mp; 12) 59695 situat in Loc. Baia Sprie, Jud. Maramures, UAT Baia Sprie avand suprafata măsurată 11313 mp; 13) 59747 situat in Jud. Maramures, UAT Baia Sprie avand suprafata măsurată 33257 mp; rezultand imobilul cu nr. cadastral 59765 in suprafata totala de 126930 mp</p>	A1
57778 / 18/09/2023	
Act Administrativ nr. Hotarare nr. 341, din 15/09/2023 emis de Judetul Maramures; Act Administrativ nr. documentatia cadastrală nr. 56744, din 12/09/2023 emis de OCPI Maramures;	
<p>B9</p> <p>Se sisteaza cartea funciara 58291 a imobilului cu numarul cadastral 58291/Baia Sprie ca urmare a alipirii acestuia in imobilul 59765/Baia Sprie</p>	A1

C. Partea III. SARCINI .

Inscrieri privind dezmembrămintele dreptului de proprietate, drepturi reale de garanție și sarcini	Referințe
NU SUNT	

Anexa Nr. 1 La Partea I

Teren

Nr cadastral	Suprafața (mp)*	Observații / Referințe
58291	7.987	

* Suprafața este determinată în planul de proiecție Stereo 70.

DETALII LINIARE IMOBIL

Date referitoare la teren

Nr Crt	Categorie folosință	Intra vilan	Suprafața (mp)	Tarla	Parcelă	Nr. topo	Observații / Referințe
±	curți construcții	DA	7.987	-	±	-	

**CARTE FUNCİARĂ NR. 58292 SISTATĂ
COPIE**

Carte Funciară Nr. 58292 Baia Sprie

A. Partea I. Descrierea imobilului

TEREN null

Adresa: Loc. Baia Sprie, Jud. Maramures

Nr. Crt	Nr. cadastral Nr. topografic	Suprafața* (mp)	Observații / Referințe
A1	58292	7.777	Teren neimprejmuit;

B. Partea II. Proprietari și acte

Înscrieri privitoare la dreptul de proprietate și alte drepturi reale	Referințe
48054 / 27/07/2021	
Act Administrativ nr. HCL 68, din 29/04/2021 emis de Consiliul Local Orasul Baia Sprie; Act Administrativ nr. documentatie cadastrala avizata sub nr.45002, din 13/07/2021 emis de OCPI Maramures;	
B1	Se infiinteaza cartea funciara 58292 a imobilului cu numarul cadastral 58292 / UAT Baia Sprie, rezultat din dezmembrarea imobilului cu numarul cadastral 58196 inscris in cartea funciara 58196;
Act Administrativ nr. Ordinul prefectului nr.1333, din 07/12/2011 emis de Prefectura Judetului Maramures;	
B2	Intabulare, drept de PROPRIETATEcu titlu de drept reconstituire in temeiul art. 33 si art. 44 din Legea 18/1991, dobandit prin Lege, cota actuala 1/1, cota initiala 1/1 1) ORASUL BAI A SPRIE , domeniu public <i>OBSERVATII: pozitie transcrisa din CF 58196/Baia Sprie, inscrisa prin incheierea nr. 40464 din 23/06/2021; pozitie transcrisa din CF 51925/Baia Sprie, inscrisa prin incheierea nr. 2427 din 25/01/2012; pozitie transcrisa din CF 57576/Baia Sprie, inscrisa prin incheierea nr. 50223 din 24/09/2020; pozitie transcrisa din CF 56859/Baia Sprie, inscrisa prin incheierea nr. 69801 din 12/11/2019; pozitie transcrisa din CF 56024/Baia Sprie, inscrisa prin incheierea nr. 55179 din 25/09/2018; pozitie transcrisa din CF 51926/Baia Sprie, inscrisa prin incheierea nr. 2427 din 25/01/2012;</i>
Act Normativ nr. 17, din 07/03/2014 emis de Parlamentul Romaniei;	
B3	Imobil aflat sub incidenta art.3 alin.(1) din Legea 17/2014 <i>OBSERVATII: pozitie transcrisa din CF 58196/Baia Sprie, inscrisa prin incheierea nr. 40464 din 23/06/2021; pozitie transcrisa din CF 51925/Baia Sprie, inscrisa prin incheierea nr. 42329 din 18/08/2015; cota de 66121/87729 parte din imobilul de sub A1</i>
Act Administrativ nr. HCL 68, din 29/04/2021 emis de Consiliul Local Orasul Baia Sprie; Act Administrativ nr. documentatie cadastrala avizata sub nr.45002, din 13/07/2021 emis de OCPI Maramures;	
B4	se radiaza notarea de sub B3
50483 / 11/08/2023	
Act Administrativ nr. Hotararea nr. 158, din 10/08/2023 emis de Consiliul Local Orasul Baia Sprie;	
B5	se noteaza apartenenta imobilului de sub A1 la domeniul public al Orasului Baia Sprie
54740 / 01/09/2023	
Act Administrativ nr. Hotărâre nr. 318, din 31/08/2023 emis de Consiliul Județean Maramures; Act Administrativ nr. Hotărâre nr. 282, din 10/08/2023 emis de Consiliul Județean Maramures; Act Administrativ nr. Hotărâre nr. 164, din 30/08/2023 emis de Consiliul local al orașului Baia Sprie;	
B6	Intabulare, drept de PROPRIETATEcu titlu de drept aplicare art. 863 lit. f). din Codul civil, dobandit prin Lege, cota actuala 1/1, cota initiala 1/1 1) JUDEȚUL MARAMURES , CIF:3627315, domeniul privat
56166 / 08/09/2023	
Act Administrativ nr. Hotarare nr. 333 si anexa la HCJ, din 07/09/2023 emis de Judetul Maramures;	
B7	Se noteaza trecerea imobilului de sub A1 din domeniul public in domeniul privat al judetului Maramures
56845 / 13/09/2023	
Act Administrativ nr. Referat de admitere referitor la cererea nr. 56744, din 12/09/2023 emis de OFICIUL DE CADASTRU ȘI PUBLICITATE IMOBILIARĂ MARAMURES;	

Înscrieri privitoare la dreptul de proprietate și alte drepturi reale	Referințe
<p>B8</p> <p>se noteaza receptia propunerii de alipire a urmatoarelor imobile: 1) 58287 situat in Loc. Baia Sprie, Jud. Maramures, UAT Baia Sprie avand suprafata măsurată 5617 mp; 2) 58288 situat in Loc. Baia Sprie, Jud. Maramures, UAT Baia Sprie avand suprafata măsurată 6384 mp; 3) 58289 situat in Loc. Baia Sprie, Jud. Maramures, UAT Baia Sprie avand suprafata măsurată 7156 mp; 4) 58290 situat in Loc. Baia Sprie, Jud. Maramures, UAT Baia Sprie avand suprafata măsurată 8032 mp; 5) 58291 situat in Loc. Baia Sprie, Jud. Maramures, UAT Baia Sprie avand suprafata măsurată 7987 mp; 6) 58292 situat in Loc. Baia Sprie, Jud. Maramures, UAT Baia Sprie avand suprafata măsurată 7777 mp; 7) 58293 situat in Loc. Baia Sprie, Jud. Maramures, UAT Baia Sprie avand suprafata măsurată 9327 mp; 8) 58294 situat in Loc. Baia Sprie, Jud. Maramures, UAT Baia Sprie avand suprafata măsurată 11650 mp; 9) 58295 situat in Loc. Baia Sprie, Jud. Maramures, UAT Baia Sprie avand suprafata măsurată 10787 mp; 10) 58296 situat in Loc. Baia Sprie, Jud. Maramures, UAT Baia Sprie avand suprafata măsurată 2361 mp; 11) 58297 situat in Jud. Maramures, UAT Baia Sprie avand suprafata măsurată 5282 mp; 12) 59695 situat in Loc. Baia Sprie, Jud. Maramures, UAT Baia Sprie avand suprafata măsurată 11313 mp; 13) 59747 situat in Jud. Maramures, UAT Baia Sprie avand suprafata măsurată 33257 mp; rezultand imobilul cu nr. cadastral 59765 in suprafata totala de 126930 mp</p>	A1
57778 / 18/09/2023	
Act Administrativ nr. Hotarare nr. 341, din 15/09/2023 emis de Judetul Maramures; Act Administrativ nr. documentatia cadastrală nr. 56744, din 12/09/2023 emis de OCPI Maramures;	
<p>B9</p> <p>Se sisteaza cartea funciara 58292 a imobilului cu numarul cadastral 58292/Baia Sprie ca urmare a alipirii acestuia in imobilul 59765/Baia Sprie</p>	A1

C. Partea III. SARCINI .

Inscrieri privind dezmembrămintele dreptului de proprietate, drepturi reale de garanție și sarcini	Referințe
NU SUNT	

Anexa Nr. 1 La Partea I

Teren

Nr cadastral	Suprafața (mp)*	Observații / Referințe
58292	7.777	

* Suprafața este determinată în planul de proiecție Stereo 70.

DETALII LINIARE IMOBIL

Date referitoare la teren

Nr Crt	Categorie folosință	Intra vilan	Suprafața (mp)	Tarla	Parcelă	Nr. topo	Observații / Referințe
±	curți construcții	DA	7.777	-	±	-	

**CARTE FUNCİARĂ NR. 58293 SISTATĂ
COPIE**

Carte Funciară Nr. 58293 Baia Sprie

A. Partea I. Descrierea imobilului

TEREN null

Adresa: Loc. Baia Sprie, Jud. Maramures

Nr. Crt	Nr. cadastral Nr. topografic	Suprafața* (mp)	Observații / Referințe
A1	58293	9.327	Teren neimprejmit;

B. Partea II. Proprietari și acte

Înscrieri privitoare la dreptul de proprietate și alte drepturi reale	Referințe
48054 / 27/07/2021	
Act Administrativ nr. HCL 68, din 29/04/2021 emis de Consiliul Local Orasul Baia Sprie; Act Administrativ nr. documentatie cadastrala avizata sub nr.45002, din 13/07/2021 emis de OCPI Maramures;	
B1	Se infiinteaza cartea funciara 58293 a imobilului cu numarul cadastral 58293 / UAT Baia Sprie, rezultat din dezmembrarea imobilului cu numarul cadastral 58196 inscris in cartea funciara 58196;
Act Administrativ nr. Ordinul prefectului nr.1333, din 07/12/2011 emis de Prefectura Judetului Maramures;	
B2	Intabulare, drept de PROPRIETATEcu titlu de drept reconstituire in temeiul art. 33 si art. 44 din Legea 18/1991, dobandit prin Lege, cota actuala 1/1, cota initiala 1/1 1) ORASUL BAI A SPRIE , CIF:3694918, domeniul public <i>OBSERVATII: pozitie transcrisa din CF 58196/Baia Sprie, inscrisa prin incheierea nr. 40464 din 23/06/2021; pozitie transcrisa din CF 51925/Baia Sprie, inscrisa prin incheierea nr. 2427 din 25/01/2012; pozitie transcrisa din CF 57576/Baia Sprie, inscrisa prin incheierea nr. 50223 din 24/09/2020; pozitie transcrisa din CF 56859/Baia Sprie, inscrisa prin incheierea nr. 69801 din 12/11/2019; pozitie transcrisa din CF 56024/Baia Sprie, inscrisa prin incheierea nr. 55179 din 25/09/2018; pozitie transcrisa din CF 51926/Baia Sprie, inscrisa prin incheierea nr. 2427 din 25/01/2012;</i>
Act Normativ nr. 17, din 07/03/2014 emis de Parlamentul Romaniei;	
B3	Imobil aflat sub incidenta art.3 alin.(1) din Legea 17/2014 <i>OBSERVATII: pozitie transcrisa din CF 58196/Baia Sprie, inscrisa prin incheierea nr. 40464 din 23/06/2021; pozitie transcrisa din CF 51925/Baia Sprie, inscrisa prin incheierea nr. 42329 din 18/08/2015; cota de 66121/87729 parte din imobilul de sub A1</i>
Act Administrativ nr. HCL 68, din 29/04/2021 emis de Consiliul Local Orasul Baia Sprie; Act Administrativ nr. documentatie cadastrala avizata sub nr.45002, din 13/07/2021 emis de OCPI Maramures;	
B4	se radiaza notarea de sub B3
50489 / 11/08/2023	
Act Administrativ nr. Hotararea nr. 158, din 10/08/2023 emis de Consiliul local al orasului Baia Sprie;	
B5	se noteaza apartenenta imobilului de sub A1 la domeniul public al orasului Baia Sprie
54760 / 01/09/2023	
Act Administrativ nr. Hotărâre nr. 282, din 10/08/2023 emis de Consiliul Județean Maramures; Act Administrativ nr. Hotărâre nr. 318, din 31/08/2023 emis de Consiliul Județean Maramures; Act Administrativ nr. Hotărâre nr. 164, din 30/08/2023 emis de Consiliul local al orașului Baia Sprie;	
B6	Intabulare, drept de PROPRIETATEcu titlu de drept aplicare art. 863 lit. f). din Codul civil, dobandit prin Lege, cota actuala 1/1, cota initiala 1/1 1) JUDEȚUL MARAMURES , CIF:3627315, domeniul privat
56165 / 08/09/2023	
Act Administrativ nr. Hotărâre nr. 333, din 07/09/2023 emis de Consiliul Județean Maramures;	
B7	se noteaza apartenenta imobilului de sub A1 la domeniul privat al Judetului Maramures.
56845 / 13/09/2023	
Act Administrativ nr. Referat de admitere referitor la cererea nr. 56744, din 12/09/2023 emis de OFICIUL DE CADASTRU ȘI PUBLICITATE IMOBILIARĂ MARAMURES;	

Înscrieri privitoare la dreptul de proprietate și alte drepturi reale	Referințe
<p>se noteaza receptia propunerii de alipire a urmatoarelor imobile:</p> <p>1) 58287 situat in Loc. Baia Sprie, Jud. Maramures, UAT Baia Sprie avand suprafata măsurată 5617 mp;</p> <p>2) 58288 situat in Loc. Baia Sprie, Jud. Maramures, UAT Baia Sprie avand suprafata măsurată 6384 mp;</p> <p>3) 58289 situat in Loc. Baia Sprie, Jud. Maramures, UAT Baia Sprie avand suprafata măsurată 7156 mp;</p> <p>4) 58290 situat in Loc. Baia Sprie, Jud. Maramures, UAT Baia Sprie avand suprafata măsurată 8032 mp;</p> <p>5) 58291 situat in Loc. Baia Sprie, Jud. Maramures, UAT Baia Sprie avand suprafata măsurată 7987 mp;</p> <p>6) 58292 situat in Loc. Baia Sprie, Jud. Maramures, UAT Baia Sprie avand suprafata măsurată 7777 mp;</p> <p>7) 58293 situat in Loc. Baia Sprie, Jud. Maramures, UAT Baia Sprie avand suprafata măsurată 9327 mp;</p> <p>8) 58294 situat in Loc. Baia Sprie, Jud. Maramures, UAT Baia Sprie avand suprafata măsurată 11650 mp;</p> <p>9) 58295 situat in Loc. Baia Sprie, Jud. Maramures, UAT Baia Sprie avand suprafata măsurată 10787 mp;</p> <p>10) 58296 situat in Loc. Baia Sprie, Jud. Maramures, UAT Baia Sprie avand suprafata măsurată 2361 mp;</p> <p>11) 58297 situat in Jud. Maramures, UAT Baia Sprie avand suprafata măsurată 5282 mp;</p> <p>12) 59695 situat in Loc. Baia Sprie, Jud. Maramures, UAT Baia Sprie avand suprafata măsurată 11313 mp;</p> <p>13) 59747 situat in Jud. Maramures, UAT Baia Sprie avand suprafata măsurată 33257 mp; rezultand imobilul cu nr. cadastral 59765 in suprafata totala de 126930 mp</p>	A1
57778 / 18/09/2023	
Act Administrativ nr. Hotarare nr. 341, din 15/09/2023 emis de Judetul Maramures; Act Administrativ nr. documentatia cadastrală nr. 56744, din 12/09/2023 emis de OCPI Maramures;	
<p>B9 Se sisteaza cartea funciara 58293 a imobilului cu numarul cadastral 58293/Baia Sprie ca urmare a alipirii acestuia in imobilul 59765/Baia Sprie</p>	A1

C. Partea III. SARCINI .

Inscrieri privind dezmembrămintele dreptului de proprietate, drepturi reale de garanție și sarcini	Referințe
NU SUNT	

Anexa Nr. 1 La Partea I

Teren

Nr cadastral	Suprafața (mp)*	Observații / Referințe
58293	9.327	

* Suprafața este determinată în planul de proiecție Stereo 70.

DETALII LINIARE IMOBIL

Date referitoare la teren

Nr Crt	Categorie folosință	Intra vilan	Suprafața (mp)	Tarla	Parcelă	Nr. topo	Observații / Referințe
±	curți construcții	DA	9.327	-	±	-	

**CARTE FUNCİARĂ NR. 58294 SISTATĂ
COPIE**

Carte Funciară Nr. 58294 Baia Sprie

A. Partea I. Descrierea imobilului

TEREN null

Adresa: Loc. Baia Sprie, Jud. Maramures

Nr. Crt	Nr. cadastral Nr. topografic	Suprafața* (mp)	Observații / Referințe
A1	58294	11.650	Teren neimprejmuit;

B. Partea II. Proprietari și acte

Înscrieri privitoare la dreptul de proprietate și alte drepturi reale	Referințe
48054 / 27/07/2021	
Act Administrativ nr. HCL 68, din 29/04/2021 emis de Consiliul Local Orasul Baia Sprie; Act Administrativ nr. documentatie cadastrala avizata sub nr.45002, din 13/07/2021 emis de OCPI Maramures;	
B1	Se infiinteaza cartea funciara 58294 a imobilului cu numarul cadastral 58294 / UAT Baia Sprie, rezultat din dezmembrarea imobilului cu numarul cadastral 58196 inscris in cartea funciara 58196;
Act Administrativ nr. Ordinul prefectului nr.1333, din 07/12/2011 emis de Prefectura Judetului Maramures;	
B2	Intabulare, drept de PROPRIETATEcu titlu de drept reconstituire in temeiul art. 33 si art. 44 din Legea 18/1991, dobandit prin Lege, cota actuala 1/1, cota initiala 1/1 1) ORASUL BAIA SPRIE , domeniu public <i>OBSERVATII: pozitie transcrisa din CF 58196/Baia Sprie, inscrisa prin incheierea nr. 40464 din 23/06/2021; pozitie transcrisa din CF 51925/Baia Sprie, inscrisa prin incheierea nr. 2427 din 25/01/2012; pozitie transcrisa din CF 57576/Baia Sprie, inscrisa prin incheierea nr. 50223 din 24/09/2020; pozitie transcrisa din CF 56859/Baia Sprie, inscrisa prin incheierea nr. 69801 din 12/11/2019; pozitie transcrisa din CF 56024/Baia Sprie, inscrisa prin incheierea nr. 55179 din 25/09/2018; pozitie transcrisa din CF 51926/Baia Sprie, inscrisa prin incheierea nr. 2427 din 25/01/2012;</i>
Act Normativ nr. 17, din 07/03/2014 emis de Parlamentul Romaniei;	
B3	Imobil aflat sub incidenta art.3 alin.(1) din Legea 17/2014 <i>OBSERVATII: pozitie transcrisa din CF 58196/Baia Sprie, inscrisa prin incheierea nr. 40464 din 23/06/2021; pozitie transcrisa din CF 51925/Baia Sprie, inscrisa prin incheierea nr. 42329 din 18/08/2015; cota de 66121/87729 parte din imobilul de sub A1</i>
Act Administrativ nr. HCL 68, din 29/04/2021 emis de Consiliul Local Orasul Baia Sprie; Act Administrativ nr. documentatie cadastrala avizata sub nr.45002, din 13/07/2021 emis de OCPI Maramures;	
B4	se radiaza notarea de sub B3
50491 / 11/08/2023	
Act Administrativ nr. Hotararea nr. 158, din 10/08/2023 emis de Consiliul Local Orasul Baia Sprie;	
B5	se noteaza apartenenta imobilului de sub A1 la domeniul public al Orasului Baia Sprie
54743 / 01/09/2023	
Act Administrativ nr. Hotărâre nr. 282, din 10/08/2023 emis de Consiliul Județean Maramures; Act Administrativ nr. Hotărâre nr. 164, din 30/08/2023 emis de Consiliul local al orașului Baia Sprie; Act Administrativ nr. Hotărâre nr. 318, din 31/08/2023 emis de Consiliul Județean Maramures;	
B6	Intabulare, drept de PROPRIETATEcu titlu de drept aplicare art. 863 lit. f). din Codul civil, dobandit prin Lege, cota actuala 1/1, cota initiala 1/1 1) JUDEȚUL MARAMURES , CIF:3627315, domeniul privat
56168 / 08/09/2023	
Act Administrativ nr. Hotărâre nr. 333, din 07/09/2023 emis de Consiliul Județean Maramures;	
B7	se noteaza apartenenta imobilului de sub A1 la domeniul privat al Judetului Maramures.
56845 / 13/09/2023	
Act Administrativ nr. Referat de admitere referitor la cererea nr. 56744, din 12/09/2023 emis de OFICIUL DE CADASTRU ȘI PUBLICITATE IMOBILIARĂ MARAMURES;	

Înscrieri privitoare la dreptul de proprietate și alte drepturi reale	Referințe
<p>B8</p> <p>se noteaza receptia propunerii de alipire a urmatoarelor imobile: 1) 58287 situat in Loc. Baia Sprie, Jud. Maramures, UAT Baia Sprie avand suprafata măsurată 5617 mp; 2) 58288 situat in Loc. Baia Sprie, Jud. Maramures, UAT Baia Sprie avand suprafata măsurată 6384 mp; 3) 58289 situat in Loc. Baia Sprie, Jud. Maramures, UAT Baia Sprie avand suprafata măsurată 7156 mp; 4) 58290 situat in Loc. Baia Sprie, Jud. Maramures, UAT Baia Sprie avand suprafata măsurată 8032 mp; 5) 58291 situat in Loc. Baia Sprie, Jud. Maramures, UAT Baia Sprie avand suprafata măsurată 7987 mp; 6) 58292 situat in Loc. Baia Sprie, Jud. Maramures, UAT Baia Sprie avand suprafata măsurată 7777 mp; 7) 58293 situat in Loc. Baia Sprie, Jud. Maramures, UAT Baia Sprie avand suprafata măsurată 9327 mp; 8) 58294 situat in Loc. Baia Sprie, Jud. Maramures, UAT Baia Sprie avand suprafata măsurată 11650 mp; 9) 58295 situat in Loc. Baia Sprie, Jud. Maramures, UAT Baia Sprie avand suprafata măsurată 10787 mp; 10) 58296 situat in Loc. Baia Sprie, Jud. Maramures, UAT Baia Sprie avand suprafata măsurată 2361 mp; 11) 58297 situat in Jud. Maramures, UAT Baia Sprie avand suprafata măsurată 5282 mp; 12) 59695 situat in Loc. Baia Sprie, Jud. Maramures, UAT Baia Sprie avand suprafata măsurată 11313 mp; 13) 59747 situat in Jud. Maramures, UAT Baia Sprie avand suprafata măsurată 33257 mp; rezultand imobilul cu nr. cadastral 59765 in suprafata totala de 126930 mp</p>	A1
57778 / 18/09/2023	
Act Administrativ nr. Hotarare nr. 341, din 15/09/2023 emis de Judetul Maramures; Act Administrativ nr. documentatia cadastrală nr. 56744, din 12/09/2023 emis de OCPI Maramures;	
<p>B9</p> <p>Se sisteaza cartea funciara 58294 a imobilului cu numarul cadastral 58294/Baia Sprie ca urmare a alipirii acestuia in imobilul 59765/Baia Sprie</p>	A1

C. Partea III. SARCINI .

Inscrieri privind dezmembrămintele dreptului de proprietate, drepturi reale de garanție și sarcini	Referințe
NU SUNT	

Anexa Nr. 1 La Partea I

Teren

Nr cadastral	Suprafața (mp)*	Observații / Referințe
58294	11.650	

* Suprafața este determinată în planul de proiecție Stereo 70.

DETALII LINIARE IMOBIL

Date referitoare la teren

Nr Crt	Categorie folosință	Intra vilan	Suprafața (mp)	Tarla	Parcelă	Nr. topo	Observații / Referințe
±	curti constructii	DA	11.650	-	±	-	

**CARTE FUNCİARĂ NR. 58295 SISTATĂ
COPIE**

Carte Funciară Nr. 58295 Baia Sprie

A. Partea I. Descrierea imobilului

TEREN null

Adresa: Loc. Baia Sprie, Jud. Maramures

Nr. Crt	Nr. cadastral Nr. topografic	Suprafața* (mp)	Observații / Referințe
A1	58295	10.787	Teren neimprejmit;

B. Partea II. Proprietari și acte

Înscrieri privitoare la dreptul de proprietate și alte drepturi reale	Referințe
48054 / 27/07/2021	
Act Administrativ nr. HCL 68, din 29/04/2021 emis de Consiliul Local Orasul Baia Sprie; Act Administrativ nr. documentatie cadastrala avizata sub nr.45002, din 13/07/2021 emis de OCPI Maramures;	
B1	Se infiinteaza cartea funciara 58295 a imobilului cu numarul cadastral 58295 / UAT Baia Sprie, rezultat din dezmembrarea imobilului cu numarul cadastral 58196 inscris in cartea funciara 58196;
Act Administrativ nr. Ordinul prefectului nr.1333, din 07/12/2011 emis de Prefectura Judetului Maramures;	
B2	Intabulare, drept de PROPRIETATEcu titlu de drept reconstituire in temeiul art. 33 si art. 44 din Legea 18/1991, dobandit prin Lege, cota actuala 1/1, cota initiala 1/1 1) ORASUL BAIA SPRIE , domeniu public <i>OBSERVATII: pozitie transcrisa din CF 58196/Baia Sprie, inscrisa prin incheierea nr. 40464 din 23/06/2021; pozitie transcrisa din CF 51925/Baia Sprie, inscrisa prin incheierea nr. 2427 din 25/01/2012; pozitie transcrisa din CF 57576/Baia Sprie, inscrisa prin incheierea nr. 50223 din 24/09/2020; pozitie transcrisa din CF 56859/Baia Sprie, inscrisa prin incheierea nr. 69801 din 12/11/2019; pozitie transcrisa din CF 56024/Baia Sprie, inscrisa prin incheierea nr. 55179 din 25/09/2018; pozitie transcrisa din CF 51926/Baia Sprie, inscrisa prin incheierea nr. 2427 din 25/01/2012;</i>
Act Normativ nr. 17, din 07/03/2014 emis de Parlamentul Romaniei;	
B3	Imobil aflat sub incidenta art.3 alin.(1) din Legea 17/2014 <i>OBSERVATII: pozitie transcrisa din CF 58196/Baia Sprie, inscrisa prin incheierea nr. 40464 din 23/06/2021; pozitie transcrisa din CF 51925/Baia Sprie, inscrisa prin incheierea nr. 42329 din 18/08/2015; cota de 66121/87729 parte din imobilul de sub A1</i>
Act Administrativ nr. HCL 68, din 29/04/2021 emis de Consiliul Local Orasul Baia Sprie; Act Administrativ nr. documentatie cadastrala avizata sub nr.45002, din 13/07/2021 emis de OCPI Maramures;	
B4	se radiaza notarea de sub B3
50496 / 11/08/2023	
Act Administrativ nr. Hotararea nr. 158, din 10/08/2023 emis de Consiliul Local Orasul Baia Sprie;	
B5	se noteaza apartenenta imobilului de sub A1 la domeniul public al Orasului Baia Sprie
54754 / 01/09/2023	
Act Administrativ nr. Hotărâre nr. 282, din 10/08/2023 emis de Consiliul Județean Maramures; Act Administrativ nr. Hotărâre nr. 318, din 31/08/2023 emis de Consiliul Județean Maramures; Act Administrativ nr. Hotărâre nr. 164, din 30/08/2023 emis de Consiliul local al orașului Baia Sprie;	
B6	Intabulare, drept de PROPRIETATEcu titlu de drept aplicare art. 863 lit. f). din Codul civil, dobandit prin Lege, cota actuala 1/1, cota initiala 1/1 1) JUDEȚUL MARAMURES , CIF:3627315, domeniul privat
56169 / 08/09/2023	
Act Administrativ nr. Hotărâre nr. 333, din 07/09/2023 emis de Consiliul Județean Maramures;	
B7	se noteaza apartenenta imobilului de sub A1 la domeniul privat al Judetului Maramures.
56845 / 13/09/2023	
Act Administrativ nr. Referat de admitere referitor la cererea nr. 56744, din 12/09/2023 emis de OFICIUL DE CADASTRU ȘI PUBLICITATE IMOBILIARĂ MARAMURES;	

Înscrieri privitoare la dreptul de proprietate și alte drepturi reale	Referințe
<p>se noteaza receptia propunerii de alipire a urmatoarelor imobile:</p> <p>1) 58287 situat in Loc. Baia Sprie, Jud. Maramures, UAT Baia Sprie avand suprafata măsurată 5617 mp;</p> <p>2) 58288 situat in Loc. Baia Sprie, Jud. Maramures, UAT Baia Sprie avand suprafata măsurată 6384 mp;</p> <p>3) 58289 situat in Loc. Baia Sprie, Jud. Maramures, UAT Baia Sprie avand suprafata măsurată 7156 mp;</p> <p>4) 58290 situat in Loc. Baia Sprie, Jud. Maramures, UAT Baia Sprie avand suprafata măsurată 8032 mp;</p> <p>5) 58291 situat in Loc. Baia Sprie, Jud. Maramures, UAT Baia Sprie avand suprafata măsurată 7987 mp;</p> <p>6) 58292 situat in Loc. Baia Sprie, Jud. Maramures, UAT Baia Sprie avand suprafata măsurată 7777 mp;</p> <p>7) 58293 situat in Loc. Baia Sprie, Jud. Maramures, UAT Baia Sprie avand suprafata măsurată 9327 mp;</p> <p>8) 58294 situat in Loc. Baia Sprie, Jud. Maramures, UAT Baia Sprie avand suprafata măsurată 11650 mp;</p> <p>9) 58295 situat in Loc. Baia Sprie, Jud. Maramures, UAT Baia Sprie avand suprafata măsurată 10787 mp;</p> <p>10) 58296 situat in Loc. Baia Sprie, Jud. Maramures, UAT Baia Sprie avand suprafata măsurată 2361 mp;</p> <p>11) 58297 situat in Jud. Maramures, UAT Baia Sprie avand suprafata măsurată 5282 mp;</p> <p>12) 59695 situat in Loc. Baia Sprie, Jud. Maramures, UAT Baia Sprie avand suprafata măsurată 11313 mp;</p> <p>13) 59747 situat in Jud. Maramures, UAT Baia Sprie avand suprafata măsurată 33257 mp; rezultand imobilul cu nr. cadastral 59765 in suprafata totala de 126930 mp</p>	A1
57778 / 18/09/2023	
Act Administrativ nr. Hotarare nr. 341, din 15/09/2023 emis de Judetul Maramures; Act Administrativ nr. documentatia cadastrală nr. 56744, din 12/09/2023 emis de OCPI Maramures;	
B9 Se sisteaza cartea funciara 58295 a imobilului cu numarul cadastral 58295/Baia Sprie ca urmare a alipirii acestuia in imobilul 59765/Baia Sprie	A1

C. Partea III. SARCINI .

Inscrieri privind dezmembrămintele dreptului de proprietate, drepturi reale de garanție și sarcini	Referințe
NU SUNT	

Anexa Nr. 1 La Partea I

Teren

Nr cadastral	Suprafața (mp)*	Observații / Referințe
58295	10.787	

* Suprafața este determinată în planul de proiecție Stereo 70.

DETALII LINIARE IMOBIL

Date referitoare la teren

Nr Crt	Categorie folosință	Intra vilan	Suprafața (mp)	Tarla	Parcelă	Nr. topo	Observații / Referințe
±	curți construcții	DA	10.787	-	±	-	

**CARTE FUNCİARĂ NR. 58296 SISTATĂ
COPIE**

Carte Funciară Nr. 58296 Baia Sprie

A. Partea I. Descrierea imobilului

TEREN null

Adresa: Loc. Baia Sprie, Jud. Maramures

Nr. Crt	Nr. cadastral Nr. topografic	Suprafața* (mp)	Observații / Referințe
A1	58296	2.361	Teren neimprejuit;

B. Partea II. Proprietari și acte

Înscrieri privitoare la dreptul de proprietate și alte drepturi reale	Referințe
48054 / 27/07/2021	
Act Administrativ nr. HCL 68, din 29/04/2021 emis de Consiliul Local Orasul Baia Sprie; Act Administrativ nr. documentatie cadastrala avizata sub nr.45002, din 13/07/2021 emis de OCPI Maramures;	
B1	Se infiinteaza cartea funciara 58296 a imobilului cu numarul cadastral 58296 / UAT Baia Sprie, rezultat din dezmembrarea imobilului cu numarul cadastral 58196 inscris in cartea funciara 58196;
Act Administrativ nr. Ordinul prefectului nr.1333, din 07/12/2011 emis de Prefectura Judetului Maramures;	
B2	Intabulare, drept de PROPRIETATEcu titlu de drept reconstituire in temeiul art. 33 si art. 44 din Legea 18/1991, dobandit prin Lege, cota actuala 1/1, cota initiala 1/1 1) ORASUL BAIA SPRIE , domeniu public <i>OBSERVATII: pozitie transcrisa din CF 58196/Baia Sprie, inscrisa prin incheierea nr. 40464 din 23/06/2021; pozitie transcrisa din CF 51925/Baia Sprie, inscrisa prin incheierea nr. 2427 din 25/01/2012; pozitie transcrisa din CF 57576/Baia Sprie, inscrisa prin incheierea nr. 50223 din 24/09/2020; pozitie transcrisa din CF 56859/Baia Sprie, inscrisa prin incheierea nr. 69801 din 12/11/2019; pozitie transcrisa din CF 56024/Baia Sprie, inscrisa prin incheierea nr. 55179 din 25/09/2018; pozitie transcrisa din CF 51926/Baia Sprie, inscrisa prin incheierea nr. 2427 din 25/01/2012;</i>
Act Normativ nr. 17, din 07/03/2014 emis de Parlamentul Romaniei;	
B3	Imobil aflat sub incidenta art.3 alin.(1) din Legea 17/2014 <i>OBSERVATII: pozitie transcrisa din CF 58196/Baia Sprie, inscrisa prin incheierea nr. 40464 din 23/06/2021; pozitie transcrisa din CF 51925/Baia Sprie, inscrisa prin incheierea nr. 42329 din 18/08/2015; cota de 66121/87729 parte din imobilul de sub A1</i>
Act Administrativ nr. HCL 68, din 29/04/2021 emis de Consiliul Local Orasul Baia Sprie; Act Administrativ nr. documentatie cadastrala avizata sub nr.45002, din 13/07/2021 emis de OCPI Maramures;	
B4	se radiaza notarea de sub B3
29055 / 10/05/2022	
Act Administrativ nr. Hotararea nr. 66, din 28/04/2022 emis de Consiliul Local BAIA SPRIE;	
B5	se noteaza apartenenta imobilului de sub A1 la domeniul public al Orasului Baia Sprie
36745 / 14/06/2022	
Act Administrativ nr. Hotarare nr. 218, din 22/10/2021 emis de Consiliul Judetean Maramures; Act Administrativ nr. Hotarare nr. 153, din 09/06/2022 emis de Consiliul Judetean Maramures; Act Administrativ nr. Hotarare nr. 91, din 26/05/2022 emis de Consiliul local Baia Sprie;	
B6	Intabulare, drept de PROPRIETATE, dobandit prin Lege, cota actuala 1/1, cota initiala 1/1 1) JUDETUL MARAMURES , CIF:3627315, domeniul privat
40291 / 29/06/2022	
Act Administrativ nr. Hotararea nr. 181, din 24/06/2022 emis de Consilul Judetean Maramures;	
B7	Se noteaza trecerea imobilului de sub A1 din domeniul public in domeniul privat al judetului Maramures
56845 / 13/09/2023	
Act Administrativ nr. Referat de admitere referitor la cererea nr. 56744, din 12/09/2023 emis de OFICIUL DE CADASTRU ȘI PUBLICITATE IMOBILIARĂ MARAMURES;	

Înscrieri privitoare la dreptul de proprietate și alte drepturi reale	Referințe
B8 se noteaza receptia propunerii de alipire a urmatoarelor imobile: 1) 58287 situat in Loc. Baia Sprie, Jud. Maramures, UAT Baia Sprie avand suprafata măsurată 5617 mp; 2) 58288 situat in Loc. Baia Sprie, Jud. Maramures, UAT Baia Sprie avand suprafata măsurată 6384 mp; 3) 58289 situat in Loc. Baia Sprie, Jud. Maramures, UAT Baia Sprie avand suprafata măsurată 7156 mp; 4) 58290 situat in Loc. Baia Sprie, Jud. Maramures, UAT Baia Sprie avand suprafata măsurată 8032 mp; 5) 58291 situat in Loc. Baia Sprie, Jud. Maramures, UAT Baia Sprie avand suprafata măsurată 7987 mp; 6) 58292 situat in Loc. Baia Sprie, Jud. Maramures, UAT Baia Sprie avand suprafata măsurată 7777 mp; 7) 58293 situat in Loc. Baia Sprie, Jud. Maramures, UAT Baia Sprie avand suprafata măsurată 9327 mp; 8) 58294 situat in Loc. Baia Sprie, Jud. Maramures, UAT Baia Sprie avand suprafata măsurată 11650 mp; 9) 58295 situat in Loc. Baia Sprie, Jud. Maramures, UAT Baia Sprie avand suprafata măsurată 10787 mp; 10) 58296 situat in Loc. Baia Sprie, Jud. Maramures, UAT Baia Sprie avand suprafata măsurată 2361 mp; 11) 58297 situat in Jud. Maramures, UAT Baia Sprie avand suprafata măsurată 5282 mp; 12) 59695 situat in Loc. Baia Sprie, Jud. Maramures, UAT Baia Sprie avand suprafata măsurată 11313 mp; 13) 59747 situat in Jud. Maramures, UAT Baia Sprie avand suprafata măsurată 33257 mp; rezultand imobilul cu nr. cadastral 59765 in suprafata totala de 126930 mp	A1
57778 / 18/09/2023	
Act Administrativ nr. Hotarare nr. 341, din 15/09/2023 emis de Judetul Maramures; Act Administrativ nr. documentatia cadastrală nr. 56744, din 12/09/2023 emis de OCPI Maramures;	
B9 Se sisteaza cartea funciara 58296 a imobilului cu numarul cadastral 58296/Baia Sprie ca urmare a alipirii acestuia in imobilul 59765/Baia Sprie	A1

C. Partea III. SARCINI .

Inscrieri privind dezmembrămintele dreptului de proprietate, drepturi reale de garanție și sarcini	Referințe
NU SUNT	

Anexa Nr. 1 La Partea I

Teren

Nr cadastral	Suprafața (mp)*	Observații / Referințe
58296	2.361	

* Suprafața este determinată în planul de proiecție Stereo 70.

DETALII LINIARE IMOBIL

Date referitoare la teren

Nr Crt	Categorie folosință	Intra vilan	Suprafața (mp)	Tarla	Parcelă	Nr. topo	Observații / Referințe
±	curți construcții	DA	2.361	-	±	-	

**CARTE FUNCİARĂ NR. 58297 SISTATĂ
COPIE**

Carte Funciară Nr. 58297 Baia Sprie

A. Partea I. Descrierea imobilului

TEREN null

Adresa: Jud. Maramures

Nr. Crt	Nr. cadastral Nr. topografic	Suprafața* (mp)	Observații / Referințe
A1	58297	5.282	Teren neimprejmut;

B. Partea II. Proprietari și acte

Înscrieri privitoare la dreptul de proprietate și alte drepturi reale	Referințe
48054 / 27/07/2021	
Act Administrativ nr. HCL 68, din 29/04/2021 emis de Consiliul Local Orasul Baia Sprie; Act Administrativ nr. documentatie cadastrala avizata sub nr.45002, din 13/07/2021 emis de OCPI Maramures;	
B1	Se infiinteaza cartea funciara 58297 a imobilului cu numarul cadastral 58297 / UAT Baia Sprie, rezultat din dezmembrarea imobilului cu numarul cadastral 58196 inscris in cartea funciara 58196;
Act Administrativ nr. Ordinul prefectului nr.1333, din 07/12/2011 emis de Prefectura Judetului Maramures;	
B2	Intabulare, drept de PROPRIETATEcu titlu de drept reconstituire in temeiul art. 33 si art. 44 din Legea 18/1991, dobandit prin Lege, cota actuala 1/1, cota initiala 1/1 1) ORASUL BAI A SPRIE , CIF:3694918, domeniul public <i>OBSERVATII: pozitie transcrisa din CF 58196/Baia Sprie, inscrisa prin incheierea nr. 40464 din 23/06/2021; pozitie transcrisa din CF 51925/Baia Sprie, inscrisa prin incheierea nr. 2427 din 25/01/2012; pozitie transcrisa din CF 57576/Baia Sprie, inscrisa prin incheierea nr. 50223 din 24/09/2020; pozitie transcrisa din CF 56859/Baia Sprie, inscrisa prin incheierea nr. 69801 din 12/11/2019; pozitie transcrisa din CF 56024/Baia Sprie, inscrisa prin incheierea nr. 55179 din 25/09/2018; pozitie transcrisa din CF 51926/Baia Sprie, inscrisa prin incheierea nr. 2427 din 25/01/2012;</i>
Act Normativ nr. 17, din 07/03/2014 emis de Parlamentul Romaniei;	
B3	Imobil aflat sub incidenta art.3 alin.(1) din Legea 17/2014 <i>OBSERVATII: pozitie transcrisa din CF 58196/Baia Sprie, inscrisa prin incheierea nr. 40464 din 23/06/2021; pozitie transcrisa din CF 51925/Baia Sprie, inscrisa prin incheierea nr. 42329 din 18/08/2015; cota de 66121/87729 parte din imobilul de sub A1</i>
50499 / 11/08/2023	
Act Administrativ nr. Hotararea nr. 158, din 10/08/2023 emis de Consiliul local al orasului Baia Sprie;	
B4	se noteaza apartenenta imobilului de sub A1 la domeniul public al orasului Baia Sprie
54756 / 01/09/2023	
Act Administrativ nr. Hotărâre nr. 282, din 10/08/2023 emis de Consiliul Județean Maramures; Act Administrativ nr. Hotărâre nr. 318, din 31/08/2023 emis de Consiliul Județean Maramures; Act Administrativ nr. Hotărâre nr. 164, din 30/08/2023 emis de Consiliul local al orașului Baia Sprie;	
B5	Intabulare, drept de PROPRIETATEcu titlu de drept aplicare art. 863 lit. f). din Codul civil, dobandit prin Lege, cota actuala 1/1, cota initiala 1/1 1) JUDEȚUL MARAMUREȘ , CIF:3627315, domeniul privat
56172 / 08/09/2023	
Act Administrativ nr. Hotărâre nr. 333, din 07/09/2023 emis de Consiliul Județean Maramures;	
B6	se noteaza apartenenta imobilului de sub A1 la domeniul privat al Judetului Maramures.
56845 / 13/09/2023	
Act Administrativ nr. Referat de admitere referitor la cererea nr. 56744, din 12/09/2023 emis de OFICIUL DE CADASTRU ȘI PUBLICITATE IMOBILIARĂ MARAMURES;	
B7	se noteaza receptia propunerii de alipire a urmatoarelor imobile: 1) 58287 situat in Loc. Baia Sprie, Jud. Maramures, UAT Baia Sprie avand suprafata masurata 5617 mp;

Înscrieri privitoare la dreptul de proprietate și alte drepturi reale	Referințe
2) 58288 situat in Loc. Baia Sprie, Jud. Maramures, UAT Baia Sprie avand suprafata măsurată 6384 mp; 3) 58289 situat in Loc. Baia Sprie, Jud. Maramures, UAT Baia Sprie avand suprafata măsurată 7156 mp; 4) 58290 situat in Loc. Baia Sprie, Jud. Maramures, UAT Baia Sprie avand suprafata măsurată 8032 mp; 5) 58291 situat in Loc. Baia Sprie, Jud. Maramures, UAT Baia Sprie avand suprafata măsurată 7987 mp; 6) 58292 situat in Loc. Baia Sprie, Jud. Maramures, UAT Baia Sprie avand suprafata măsurată 7777 mp; 7) 58293 situat in Loc. Baia Sprie, Jud. Maramures, UAT Baia Sprie avand suprafata măsurată 9327 mp; B7 8) 58294 situat in Loc. Baia Sprie, Jud. Maramures, UAT Baia Sprie avand suprafata măsurată 11650 mp; 9) 58295 situat in Loc. Baia Sprie, Jud. Maramures, UAT Baia Sprie avand suprafata măsurată 10787 mp; 10) 58296 situat in Loc. Baia Sprie, Jud. Maramures, UAT Baia Sprie avand suprafata măsurată 2361 mp; 11) 58297 situat in Jud. Maramures, UAT Baia Sprie avand suprafata măsurată 5282 mp; 12) 59695 situat in Loc. Baia Sprie, Jud. Maramures, UAT Baia Sprie avand suprafata măsurată 11313 mp; 13) 59747 situat in Jud. Maramures, UAT Baia Sprie avand suprafata măsurată 33257 mp; rezultand imobilul cu nr. cadastral 59765 in suprafata totala de 126930 mp	A±
57778 / 18/09/2023	
Act Administrativ nr. Hotarare nr. 341, din 15/09/2023 emis de Judetul Maramures; Act Administrativ nr. documentatia cadastrală nr. 56744, din 12/09/2023 emis de OCPI Maramures;	
B8 Se sisteaza cartea funciara 58297 a imobilului cu numarul cadastral 58297/Baia Sprie ca urmare a alipirii acestuia in imobilul 59765/Baia Sprie	A±

C. Partea III. SARCINI .

Inscrieri privind dezmembrămintele dreptului de proprietate, drepturi reale de garanție și sarcini	Referințe
NU SUNT	

Anexa Nr. 1 La Partea I

Teren

Nr cadastral	Suprafața (mp)*	Observații / Referințe
58297	5.282	

* Suprafața este determinată în planul de proiecție Stereo 70.

DETALII LINIARE IMOBIL

Date referitoare la teren

Nr Crt	Categorie folosință	Intra vilan	Suprafața (mp)	Tarla	Parcelă	Nr. topo	Observații / Referințe
±	pașune	NU	5.282	-	-	-	

**CARTE FUNCİARĂ NR. 59695 SISTATĂ
COPIE**

Carte Funciară Nr. 59695 Baia Sprie

A. Partea I. Descrierea imobilului

TEREN null

Adresa: Loc. Baia Sprie, Jud. Maramures

Nr. Crt	Nr. cadastral Nr. topografic	Suprafața* (mp)	Observații / Referințe
A1	59695	11.313	Teren neimprejmuit;

B. Partea II. Proprietari și acte

Înscrieri privitoare la dreptul de proprietate și alte drepturi reale	Referințe
48380 / 03/08/2023	
Act Administrativ nr. Hotararea nr. 151, din 26/07/2023 emis de Consiliul local al orasului Baia Sprie; Act Administrativ nr. Documentatie cadastrala vizata sub nr. 48380, din 03/08/2023 emis de OCPI Maramures;	
B1	se infiinteaza cartea funciara nr. 59695 a unitatii administrativ teritoriale Baia Sprie pentru imobilul identificat prin nr. cad. 59695 atribuit nr. top. 920/4/2/2/1 in scris in cartea funciara nr. 150 a localitatii Satu Nou de Sus si nr. top. 728/2/2/1 in scris in cartea funciara nr. 868 a localitatii Tautii de Sus
B2	Intabulare, drept de PROPRIETATE, dobandit prin Lege, cota actuala 1/1, cota initiala 1/1 1) ORAȘUL BAI A SPRIE , CIF:3694918, domeniul public
50506 / 11/08/2023	
Act Administrativ nr. Hotararea nr. 158, din 10/08/2023 emis de Consiliul Local Baia Sprie;	
B3	se noteaza apartenenta imobilului de sub A1 la domeniul public al Orasului Baia Sprie
54751 / 01/09/2023	
Act Administrativ nr. Hotărâre nr. 282, din 10/08/2023 emis de Consiliul Județean Maramures; Act Administrativ nr. Hotărâre nr. 318, din 31/08/2023 emis de Consiliul Județean Maramures; Act Administrativ nr. Hotărâre nr. 164, din 30/08/2023 emis de Consiliul local al orașului Baia Sprie;	
B4	Intabulare, drept de PROPRIETATE cu titlu de drept aplicare art. 863 lit. f). din Codul civil, dobandit prin Lege, cota actuala 1/1, cota initiala 1/1 1) JUDEȚUL MARAMUREȘ , CIF:3627315, domeniul privat
56170 / 08/09/2023	
Act Administrativ nr. Hotărâre nr. 333, din 07/09/2023 emis de Consiliul Județean Maramures;	
B5	se noteaza apartenenta imobilului de sub A1 la domeniul privat al Judetului Maramures.
56845 / 13/09/2023	
Act Administrativ nr. Referat de admitere referitor la cererea nr. 56744, din 12/09/2023 emis de OFICIUL DE CADASTRU ȘI PUBLICITATE IMOBILIARĂ MARAMUREȘ;	
B6	se noteaza receptia propunerii de alipire a urmatoarelor imobile: 1) 58287 situat in Loc. Baia Sprie, Jud. Maramures, UAT Baia Sprie avand suprafata măsurată 5617 mp; 2) 58288 situat in Loc. Baia Sprie, Jud. Maramures, UAT Baia Sprie avand suprafata măsurată 6384 mp; 3) 58289 situat in Loc. Baia Sprie, Jud. Maramures, UAT Baia Sprie avand suprafata măsurată 7156 mp; 4) 58290 situat in Loc. Baia Sprie, Jud. Maramures, UAT Baia Sprie avand suprafata măsurată 8032 mp; 5) 58291 situat in Loc. Baia Sprie, Jud. Maramures, UAT Baia Sprie avand suprafata măsurată 7987 mp; 6) 58292 situat in Loc. Baia Sprie, Jud. Maramures, UAT Baia Sprie avand suprafata măsurată 7777 mp; 7) 58293 situat in Loc. Baia Sprie, Jud. Maramures, UAT Baia Sprie

Înscrieri privitoare la dreptul de proprietate și alte drepturi reale		Referințe
B6	avand suprafata măsurată 9327 mp; 8) 58294 situat in Loc. Baia Sprie, Jud. Maramures, UAT Baia Sprie avand suprafata măsurată 11650 mp; 9) 58295 situat in Loc. Baia Sprie, Jud. Maramures, UAT Baia Sprie avand suprafata măsurată 10787 mp; 10) 58296 situat in Loc. Baia Sprie, Jud. Maramures, UAT Baia Sprie avand suprafata măsurată 2361 mp; 11) 58297 situat in Jud. Maramures, UAT Baia Sprie avand suprafata măsurată 5282 mp; 12) 59695 situat in Loc. Baia Sprie, Jud. Maramures, UAT Baia Sprie avand suprafata măsurată 11313 mp; 13) 59747 situat in Jud. Maramures, UAT Baia Sprie avand suprafata măsurată 33257 mp; rezultand imobilul cu nr. cadastral 59765 in suprafata totala de 126930 mp	A±
57778 / 18/09/2023		
Act Administrativ nr. Hotarare nr. 341, din 15/09/2023 emis de Judetul Maramures; Act Administrativ nr. documentatia cadastrală nr. 56744, din 12/09/2023 emis de OCPI Maramures;		
B7	Se sisteaza cartea funciara 59695 a imobilului cu numarul cadastral 59695/Baia Sprie ca urmare a alipirii acestuia in imobilul 59765/Baia Sprie	A±
C. Partea III. SARCINI .		
Inscrieri privind dezmembrămintele dreptului de proprietate, drepturi reale de garanție și sarcini		Referințe
NU SUNT		

Anexa Nr. 1 La Partea I

Teren

Nr cadastral	Suprafața (mp)*	Observații / Referințe
59695	11.313	

* Suprafața este determinată în planul de proiecție Stereo 70.

DETALII LINIARE IMOBIL

Date referitoare la teren

Nr Crt	Categorie folosință	Intra vilan	Suprafața (mp)	Tarla	Parcelă	Nr. topo	Observații / Referințe
±	faneată	DA	11.313	-	-	-	

**CARTE FUNCİARĂ NR. 59747 SISTATĂ
COPIE**

Carte Funciară Nr. 59747 Baia Sprie

A. Partea I. Descrierea imobilului

TEREN null

Adresa: Jud. Maramures

Nr. Crt	Nr. cadastral Nr. topografic	Suprafața* (mp)	Observații / Referințe
A1	59747	33.257	Teren neimprejmuit; Terenul este neimprejmuit.

B. Partea II. Proprietari și acte

Înscrieri privitoare la dreptul de proprietate și alte drepturi reale	Referințe
56147 / 08/09/2023	
Act Administrativ nr. Hotarare nr. 334, din 07/09/2023 emis de Judetul Maramures; Act Administrativ nr. Documentaia cadastrala avizata sub nr. 54343, din 31/08/2023 emis de OCPI Maramures;	
B1	Se infiinteaza cartea funciara 59747 a imobilului cu numarul cadastral 59747 / UAT Baia Sprie, rezultat din dezmembrarea imobilului cu numarul cadastral 56023 inscris in cartea funciara 56023; A±
Act Normativ nr. 17, din 07/03/2014 emis de Parlamentul Romaniei;	
B2	Imobil aflat sub incidenta art.3 alin.(1) din Legea 17/2014, dobandit prin Lege OBSERVATIIL: pozitie transcrisa din CF 56023/Baia Sprie, inscrisa prin incheierea nr. 55179 din 25/09/2018; pozitie transcrisa din CF 51926/Baia Sprie, inscrisa prin incheierea nr. 42330 din 18/08/2015; A±
Act Administrativ nr. Hotarare nr. 218, din 22/10/2021 emis de Consilul Judetean Maramures; Act Administrativ nr. Hotarare nr. 91, din 26/05/2022 emis de Consiliul Local Baia Sprie; Act Administrativ nr. Hotarare nr. 153, din 09/06/2022 emis de Consilul Judetean Maramures;	
B3	Intabulare, drept de PROPRIETATE, dobandit prin Lege, cota actuala 1/1, cota initiala 1/1 1) JUDETUL MARAMURES , CIF:3627315, domeniul privat OBSERVATIIL: pozitie transcrisa din CF 56023/Baia Sprie, inscrisa prin incheierea nr. 36762 din 14/06/2022; / B.4 A±
Act Administrativ nr. Hotararea nr. 181, din 24/06/2022 emis de Consiliul Judetean Maramures;	
B4	Se noteaza trecerea imobilului de sub A1 din domeniul public in domeniul privat al judetului Maramures OBSERVATIIL: pozitie transcrisa din CF 56023/Baia Sprie, inscrisa prin incheierea nr. 40279 din 29/06/2022; A±
56845 / 13/09/2023	
Act Administrativ nr. Referat de admitere referitor la cererea nr. 56744, din 12/09/2023 emis de OFICIUL DE CADASTRU ȘI PUBLICITATE IMOBILIARĂ MARAMURES;	
B5	se noteaza receptia propunerii de alipire a urmatoarelor imobile: 1) 58287 situat in Loc. Baia Sprie, Jud. Maramures, UAT Baia Sprie avand suprafata măsurată 5617 mp; 2) 58288 situat in Loc. Baia Sprie, Jud. Maramures, UAT Baia Sprie avand suprafata măsurată 6384 mp; 3) 58289 situat in Loc. Baia Sprie, Jud. Maramures, UAT Baia Sprie avand suprafata măsurată 7156 mp; 4) 58290 situat in Loc. Baia Sprie, Jud. Maramures, UAT Baia Sprie avand suprafata măsurată 8032 mp; 5) 58291 situat in Loc. Baia Sprie, Jud. Maramures, UAT Baia Sprie avand suprafata măsurată 7987 mp; 6) 58292 situat in Loc. Baia Sprie, Jud. Maramures, UAT Baia Sprie avand suprafata măsurată 7777 mp; 7) 58293 situat in Loc. Baia Sprie, Jud. Maramures, UAT Baia Sprie avand suprafata măsurată 9327 mp; 8) 58294 situat in Loc. Baia Sprie, Jud. Maramures, UAT Baia Sprie avand suprafata măsurată 11650 mp; 9) 58295 situat in Loc. Baia Sprie, Jud. Maramures, UAT Baia Sprie avand suprafata măsurată 10787 mp; A±

Înscrieri privitoare la dreptul de proprietate și alte drepturi reale		Referințe
B5	10) 58296 situat în Loc. Baia Sprie, Jud. Maramures, UAT Baia Sprie având suprafața măsurată 2361 mp; 11) 58297 situat în Jud. Maramures, UAT Baia Sprie având suprafața măsurată 5282 mp; 12) 59695 situat în Loc. Baia Sprie, Jud. Maramures, UAT Baia Sprie având suprafața măsurată 11313 mp; 13) 59747 situat în Jud. Maramures, UAT Baia Sprie având suprafața măsurată 33257 mp; rezultând imobilul cu nr. cadastral 59765 în suprafața totală de 126930 mp	A1
57778 / 18/09/2023		
Act Administrativ nr. Hotarare nr. 341, din 15/09/2023 emis de Județul Maramures; Act Administrativ nr. documentația cadastrală nr. 56744, din 12/09/2023 emis de OCPI Maramures;		
B6	Se sistează cartea funciara 59747 a imobilului cu numărul cadastral 59747/Baia Sprie ca urmare a alipirii acestuia în imobilul 59765/Baia Sprie	A1

C. Partea III. SARCINI .

Inscrieri privind dezmembrămintele dreptului de proprietate, drepturi reale de garanție și sarcini	Referințe
NU SUNT	

Anexa Nr. 1 La Partea I

Teren

Nr cadastral	Suprafața (mp)*	Observații / Referințe
59747	33.257	Terenul este neimprejmuit.

* Suprafața este determinată în planul de proiecție Stereo 70.

DETALII LINIARE IMOBIL

Date referitoare la teren

Nr Crt	Categorie folosință	Intra vilan	Suprafața (mp)	Tarla	Parcelă	Nr. topo	Observații / Referințe
1	pasune	NU	19.364	-	-	-	
2	drum	NU	549	-	-	-	
3	pasune	NU	13.344	-	-	-	

CARTE FUNCİARĂ NR. 59765
COPIE
Carte Funciară Nr. 59765 Baia Sprie

A. Partea I. Descrierea imobilului

TEREN Partial Intravilan

Adresa: Loc. Baia Sprie, Jud. Maramures

Nr. Crt	Nr. cadastral Nr. topografic	Suprafața* (mp)	Observații / Referințe
A1	59765	126.930	Terenul este neîmprejmuit.

B. Partea II. Proprietari și acte

Înscrieri privitoare la dreptul de proprietate și alte drepturi reale	Referințe
57778 / 18/09/2023	
Act Administrativ nr. Hotarare nr. 341, din 15/09/2023 emis de Judetul Maramures; Act Administrativ nr. documentația cadastrală nr. 56744, din 12/09/2023 emis de OCPI Maramures;	
B1	Se infiinteaza cf. 59765 a imobilului cu nr. cad. 59765/Baia Sprie ca urmare a alipirii urmatoarelor 13 imobile: -- nr.cad.58287\cf.58287; -- nr.cad.58288\cf.58288; -- nr.cad.58289\cf.58289; -- nr.cad.58290\cf.58290; -- nr.cad.58291\cf.58291; -- nr.cad.58292\cf.58292; -- nr.cad.58293\cf.58293; -- nr.cad.58294\cf.58294; -- nr.cad.58295\cf.58295; -- nr.cad.58296\cf.58296; -- nr.cad.58297\cf.58297; -- nr.cad.59695\cf.59695; -- nr.cad.59747\cf.59747;
Act Administrativ nr. Hotararea nr. 318, din 31/08/2023 emis de JUDEȚUL MARAMUREȘ; Act Administrativ nr. Hotararea nr. 282, din 10/08/2023 emis de JUDEȚUL MARAMUREȘ; Act Administrativ nr. Hotararea nr. 164, din 30/08/2023 emis de Consiliul Local Baia Sprie;	
B2	Intabulare, drept de PROPRIETATE, dobandit prin Lege, cota actuala 1/1, cota initiala 1/1 1) JUDEȚUL MARAMUREȘ , CIF:3627315, domeniul privat <i>OBSERVATII: pozitie transcrisa din CF 58287/Baia Sprie, inscrisa prin incheierea nr. 54752 din 01/09/2023; pozitie transcrisa din CF 58288/Baia Sprie, inscrisa prin incheierea nr. 54753 din 01/09/2023; pozitie transcrisa din CF 58289/Baia Sprie, inscrisa prin incheierea nr. 54749 din 01/09/2023; pozitie transcrisa din CF 58290/Baia Sprie, inscrisa prin incheierea nr. 54769 din 01/09/2023; pozitie transcrisa din CF 58291/Baia Sprie, inscrisa prin incheierea nr. 54766 din 01/09/2023; pozitie transcrisa din CF 58292/Baia Sprie, inscrisa prin incheierea nr. 54740 din 01/09/2023; pozitie transcrisa din CF 58293/Baia Sprie, inscrisa prin incheierea nr. 54760 din 01/09/2023; pozitie transcrisa din CF 58294/Baia Sprie, inscrisa prin incheierea nr. 54743 din 01/09/2023; pozitie transcrisa din CF 58295/Baia Sprie, inscrisa prin incheierea nr. 54754 din 01/09/2023; pozitie transcrisa din CF 58296/Baia Sprie, inscrisa prin incheierea nr. 36745 din 14/06/2022; pozitie transcrisa din CF 58297/Baia Sprie, inscrisa prin incheierea nr. 54756 din 01/09/2023; pozitie transcrisa din CF 59695/Baia Sprie, inscrisa prin incheierea nr. 54751 din 01/09/2023; pozitie transcrisa din CF 59747/Baia Sprie, inscrisa prin incheierea nr. 56147 din 08/09/2023; pozitie transcrisa din CF 56023/Baia Sprie, inscrisa prin incheierea nr. 36762 din 14/06/2022;</i>
Act Normativ nr. 17, din 07/03/2014 emis de Parlamentul Romaniei;	
B3	Imobil aflat sub incidenta art.3 alin.(1) din Legea 17/2014 <i>OBSERVATII: pozitie transcrisa din CF 58297/Baia Sprie, inscrisa prin incheierea nr. 48054 din 27/07/2021; pozitie transcrisa din CF 58196/Baia Sprie, inscrisa prin incheierea nr. 40464 din 23/06/2021; pozitie transcrisa din CF 51925/Baia Sprie, inscrisa prin incheierea nr. 42329 din 18/08/2015; cota de 66121/87729 parte din imobilul de sub A1, pozitie transcrisa din CF 59747/Baia Sprie, inscrisa prin incheierea nr. 56147 din 08/09/2023; pozitie transcrisa din CF 56023/Baia Sprie, inscrisa prin incheierea nr. 55179 din 25/09/2018; pozitie transcrisa din CF 51926/Baia Sprie, inscrisa prin incheierea nr. 42330 din 18/08/2015;</i>

C. Partea III. SARCINI .

Inscrieri privind dezmembrămintele dreptului de proprietate, drepturi reale de garanție și sarcini	Referințe
NU SUNT	

Neutilizabil în Circuitul
Civil

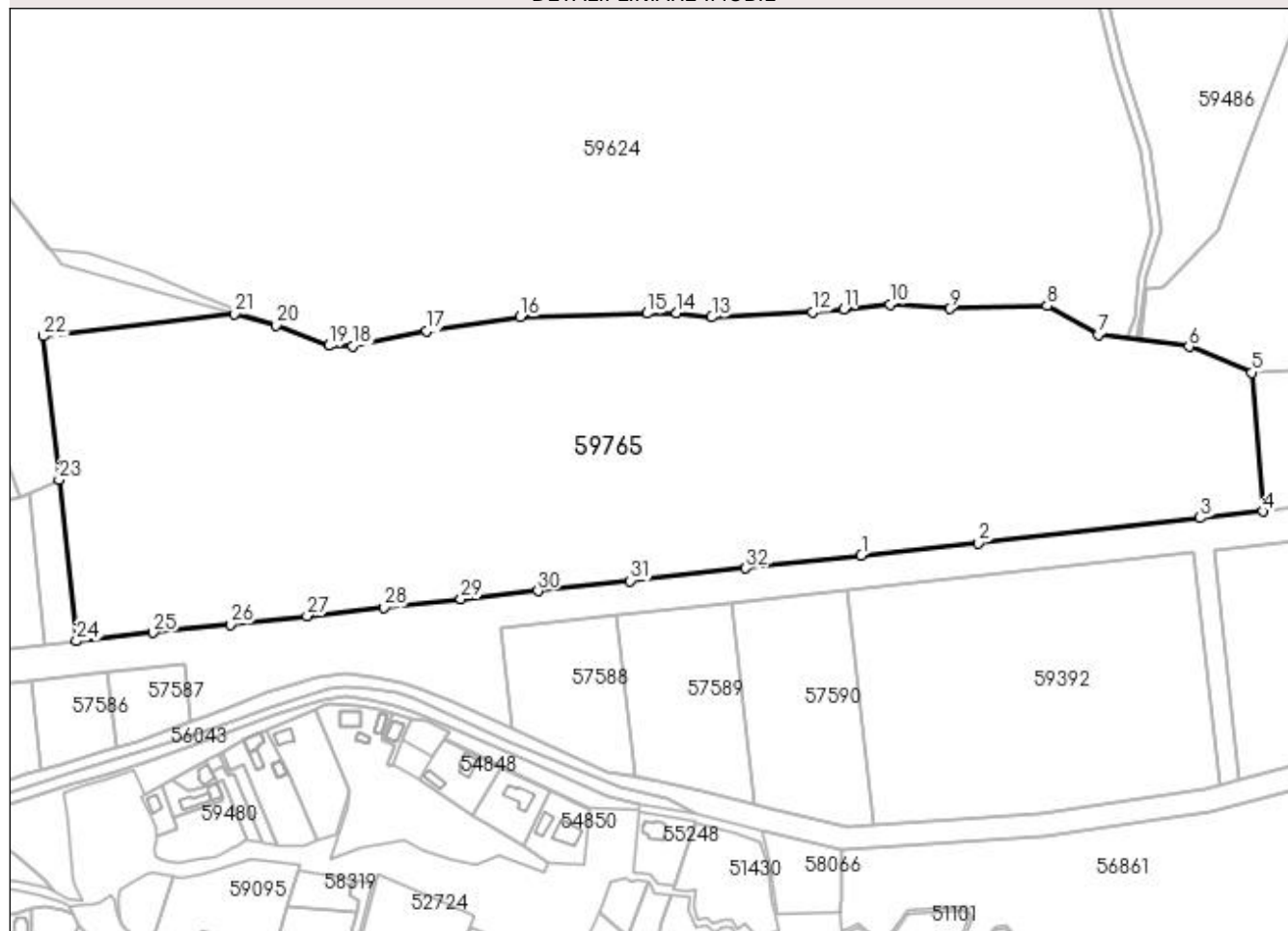
Anexa Nr. 1 La Partea I

Teren

Nr cadastral	Suprafața (mp)*	Observații / Referințe
59765	126.930	Terenul este neîmprejmuit.

* Suprafața este determinată în planul de proiecție Stereo 70.

DETALII LINIARE IMOBIL



Date referitoare la teren

Nr Crt	Categorie folosință	Intra vilan	Suprafața (mp)	Tarla	Parcelă	Nr. topo	Observații / Referințe
1	curți constructii	DA	77.078	-	-	-	
2	pasune	NU	24.646	-	-	-	
3	drum	NU	549	-	-	-	
4	pasune	NU	13.344	-	-	-	
5	faneata	DA	11.313	-	-	-	

Lungime Segmente

1) Valorile lungimilor segmentelor sunt obținute din proiecție în plan.

Punct început	Punct sfârșit	Lungime segment (** (m)
1	2	76.001
3	4	40.717

Punct început	Punct sfârșit	Lungime segment (** (m)
2	3	144.314
4	5	89.818

Punct început	Punct sfârșit	Lungime segment (** (m))	Punct început	Punct sfârșit	Lungime segment (** (m))
5	6	44.037	6	7	59.069
7	8	37.904	8	9	63.065
9	10	38.707	10	11	29.807
11	12	20.496	12	13	65.143
13	14	23.175	14	15	18.881
15	16	81.739	16	17	61.198
17	18	48.716	18	19	15.571
19	20	36.452	20	21	27.673
21	22	124.441	22	23	93.217
23	24	104.665	24	25	49.997
25	26	50.0	26	27	50.003
27	28	50.0	28	29	49.999
29	30	50.0	30	31	60.001
31	32	75.0	32	1	75.001

** Lungimile segmentelor sunt determinate în planul de proiecție Stereo 70 și sunt rotunjite la 1 milimetru.

*** Distanța dintre puncte este formată din segmente cumulate ce sunt mai mici decât valoarea 1 milimetru.



Nr. 8990/11.10.2023

Către Consiliul Județean Maramureș

Urmare a solicitării lui Ionel Ovidiu Bogdan, în calitate de Președinte al Consiliului Județean Maramureș, înregistrată cu numărul 8990/11.10.2023, vă aducem la cunoștință următoarele:

1. CF-urile : 58287, 58288, 58289, 58290, 58291, 58292, 58293, 58294, 58295, 58296, 58297 și 59747 Au intrat în proprietatea Orașului Baia Sprie prin Ordinul Prefectului nr. 6512/1993 completat cu Ordinul Prefectului nr. 1333/2011.

CF 59695 a fost atestat la domeniul privat al Orașului Baia Sprie prin HCL 151/2023 (11313 mp).

Aceste CF-uri sunt comasate în prezent în CF 59765 Baia Sprie nr. cad. 59765. Atașăm OP 6512/1993, OP 1333/2011 și HCL Baia Sprie 151/2023.

2. Acest teren nu are încă adresă poștală, aceasta v-a fi stabilită și comunicată către dumneavoastră în cursul săptămânii curente.
3. Nu au fost înregistrate cereri de restituire în temeiul Legilor 18/1991, 169/1997, 1/2000, 10/2001 și 247/2005.
4. Confirmăm ca terenul înscris în CF 59765 Baia Sprie, nr. cad. 59765 nu este traversat de drumuri de exploatare.
5. La acest moment nu au fost identificate posibile cauze potențial litigioase.
6. Nu este cazul.
7. Nu există contracte de arendare curente pentru imobilul în discuție.
8. Nu deținem un astfel de raport/studiu/audit.
9. Atașat va furnizam documentația cerută.
<https://we.tl/t-IINrtE66Gk>

Primar
Bîrda Sebastian



Întocmit
Arhitect șef, ing. Petruș Gheorghe

**EXTRAS DE CARTE FUNCİARĂ
PENTRU INFORMARE**

Carte Funciară Nr. 59765 Baia Sprie

Cod verificare
100157870315



A. Partea I. Descrierea imobilului

TEREN Partial Intravilan

Adresa: Loc. Baia Sprie, Jud. Maramures

Nr. Crt	Nr. cadastral Nr. topografic	Suprafața* (mp)	Observații / Referințe
A1	59765	126.930	Terenul este neîmprejmuit.

B. Partea II. Proprietari și acte

Înscrieri privitoare la dreptul de proprietate și alte drepturi reale	Referințe
57778 / 18/09/2023	
Act Administrativ nr. Hotararea nr. 318, din 31/08/2023 emis de JUDEȚUL MARAMUREȘ; Act Administrativ nr. Hotararea nr. 282, din 10/08/2023 emis de JUDEȚUL MARAMUREȘ; Act Administrativ nr. Hotararea nr. 164, din 30/08/2023 emis de Consiliul Local Baia Sprie;	
B2	A1
Intabulare, drept de PROPRIETATE, dobândit prin Lege, cota actuala 1/1	
1) JUDEȚUL MARAMUREȘ, CIF:3627315, domeniul privat OBSERVATII: pozitie transcrisa din CF 58287/Baia Sprie, inscrisa prin incheierea nr. 54752 din 01/09/2023; pozitie transcrisa din CF 58288/Baia Sprie, inscrisa prin incheierea nr. 54753 din 01/09/2023; pozitie transcrisa din CF 58289/Baia Sprie, inscrisa prin incheierea nr. 54749 din 01/09/2023; pozitie transcrisa din CF 58290/Baia Sprie, inscrisa prin incheierea nr. 54769 din 01/09/2023; pozitie transcrisa din CF 58291/Baia Sprie, inscrisa prin incheierea nr. 54766 din 01/09/2023; pozitie transcrisa din CF 58292/Baia Sprie, inscrisa prin incheierea nr. 54740 din 01/09/2023; pozitie transcrisa din CF 58293/Baia Sprie, inscrisa prin incheierea nr. 54760 din 01/09/2023; pozitie transcrisa din CF 58294/Baia Sprie, inscrisa prin incheierea nr. 54743 din 01/09/2023; pozitie transcrisa din CF 58295/Baia Sprie, inscrisa prin incheierea nr. 54754 din 01/09/2023; pozitie transcrisa din CF 58296/Baia Sprie, inscrisa prin incheierea nr. 36745 din 14/06/2022; pozitie transcrisa din CF 58297/Baia Sprie, inscrisa prin incheierea nr. 54756 din 01/09/2023; pozitie transcrisa din CF 59695/Baia Sprie, inscrisa prin incheierea nr. 54751 din 01/09/2023; pozitie transcrisa din CF 59747/Baia Sprie, inscrisa prin incheierea nr. 56147 din 08/09/2023; pozitie transcrisa din CF 56023/Baia Sprie, inscrisa prin incheierea nr. 36762 din 14/06/2022;	
Act Normativ nr. 17, din 07/03/2014 emis de Parlamentul Romaniei;	
B3	A1
Imobil aflat sub incidenta art.3 alin.(1) din Legea 17/2014 OBSERVATII: pozitie transcrisa din CF 58297/Baia Sprie, inscrisa prin incheierea nr. 48054 din 27/07/2021; pozitie transcrisa din CF 58196/Baia Sprie, inscrisa prin incheierea nr. 40464 din 23/06/2021; pozitie transcrisa din CF 51925/Baia Sprie, inscrisa prin incheierea nr. 42329 din 18/08/2015; cota de 66121/87729 parte din imobilul de sub A1, pozitie transcrisa din CF 59747/Baia Sprie, inscrisa prin incheierea nr. 56147 din 08/09/2023; pozitie transcrisa din CF 56023/Baia Sprie, inscrisa prin incheierea nr. 55179 din 25/09/2018; pozitie transcrisa din CF 51926/Baia Sprie, inscrisa prin incheierea nr. 42330 din 18/08/2015;	

C. Partea III. SARCINI .

Inscrieri privind dezmembrămintele dreptului de proprietate, drepturi reale de garanție și sarcini	Referințe
NU SUNT	

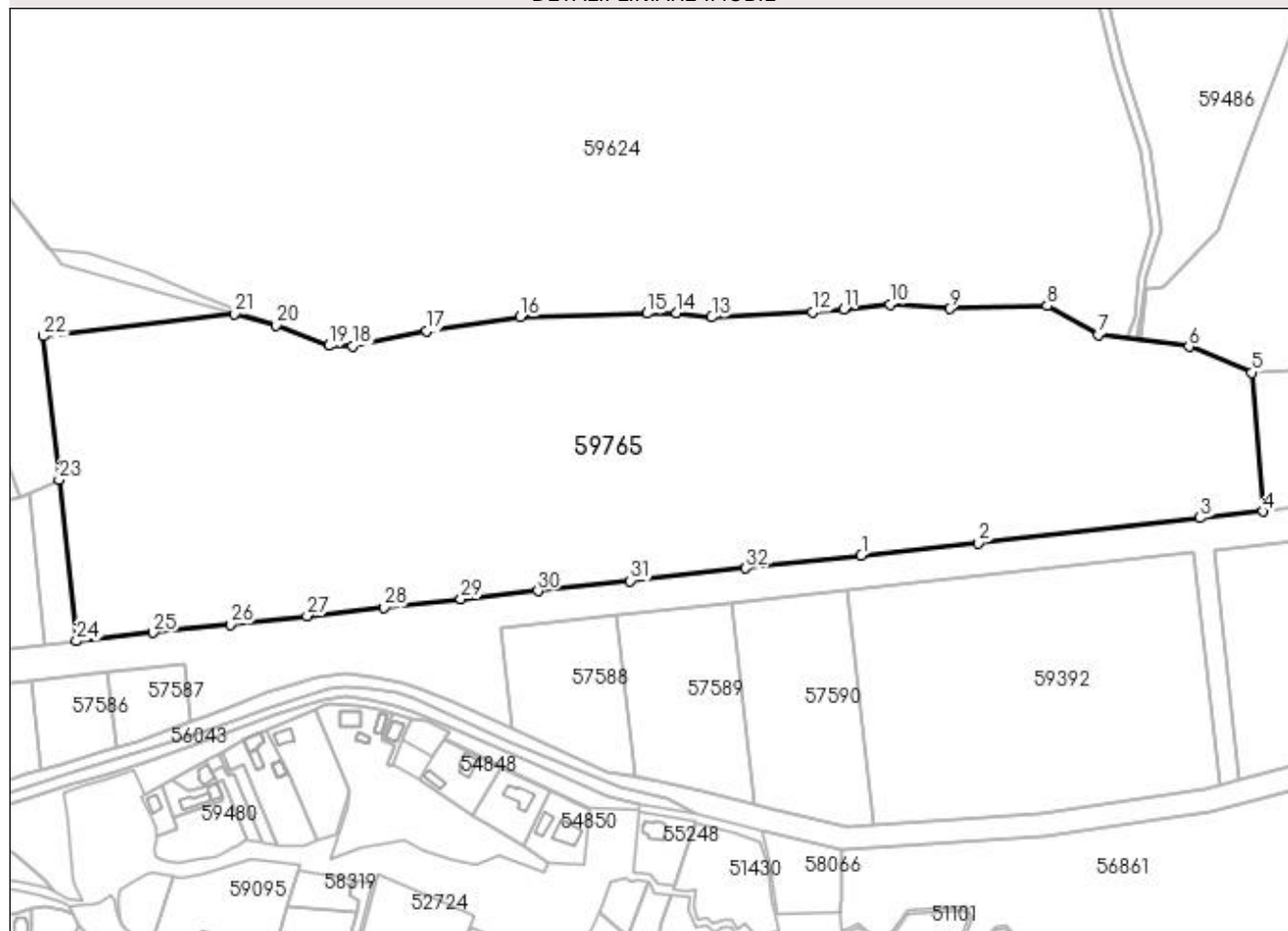
Anexa Nr. 1 La Partea I

Teren

Nr cadastral	Suprafața (mp)*	Observații / Referințe
59765	126.930	Terenul este neîmprejmuit.

* Suprafața este determinată în planul de proiecție Stereo 70.

DETALII LINIARE IMOBIL



Date referitoare la teren

Nr Crt	Categorie folosință	Intra vilan	Suprafața (mp)	Tarla	Parcelă	Nr. topo	Observații / Referințe
1	curți constructii	DA	77.078	-	-	-	
2	pasune	NU	24.646	-	-	-	
3	drum	NU	549	-	-	-	
4	pasune	NU	13.344	-	-	-	
5	faneata	DA	11.313	-	-	-	

Lungime Segmente

1) Valorile lungimilor segmentelor sunt obținute din proiecție în plan.

Punct început	Punct sfârșit	Lungime segment (** (m)
1	2	76.001
3	4	40.717

Punct început	Punct sfârșit	Lungime segment (** (m)
2	3	144.314
4	5	89.818

Punct început	Punct sfârșit	Lungime segment (** (m)	Punct început	Punct sfârșit	Lungime segment (** (m)
5	6	44.037	6	7	59.069
7	8	37.904	8	9	63.065
9	10	38.707	10	11	29.807
11	12	20.496	12	13	65.143
13	14	23.175	14	15	18.881
15	16	81.739	16	17	61.198
17	18	48.716	18	19	15.571
19	20	36.452	20	21	27.673
21	22	124.441	22	23	93.217
23	24	104.665	24	25	49.997
25	26	50.0	26	27	50.003
27	28	50.0	28	29	49.999
29	30	50.0	30	31	60.001
31	32	75.0	32	1	75.001

** Lungimile segmentelor sunt determinate în planul de proiecție Stereo 70 și sunt rotunjite la 1 milimetru.

*** Distanța dintre puncte este formată din segmente cumulate ce sunt mai mici decât valoarea 1 milimetru.

Extrasul de carte funciară generat prin sistemul informatic integrat al ANCPİ conține informațiile din cartea funciară active la data generării. Acesta este valabil în condițiile prevăzute de art. 7 din Legea nr. 455/2001, coroborat cu art. 3 din O.U.G. nr. 41/2016, exclusiv în mediul electronic, pentru activități și procese administrative prevăzute de legislația în vigoare. Valabilitatea poate fi extinsă și în forma fizică a documentului, fără semnătură olografă, cu acceptul expres sau procedural al instituției publice ori entității care a solicitat prezentarea acestui extras.

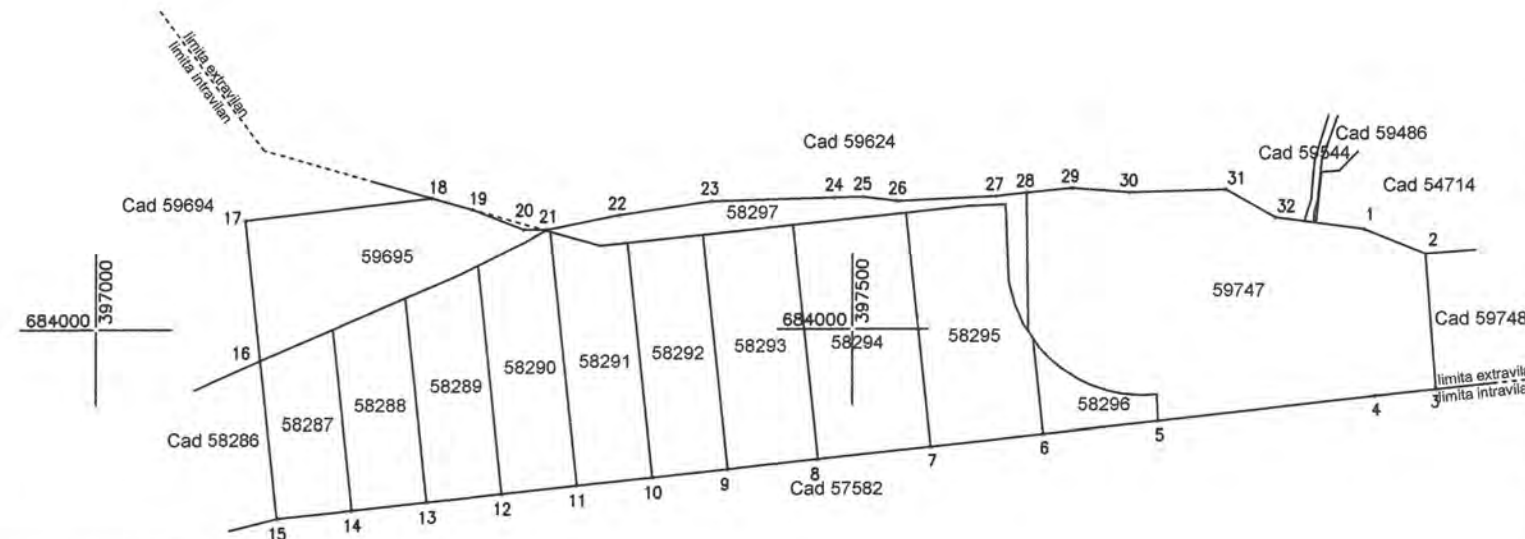
Verificarea corectitudinii și realității informațiilor conținute de document se poate face la adresa www.ancpi.ro/verificare, folosind codul de verificare online disponibil în antet. Codul de verificare este valabil 30 de zile calendaristice de la momentul generării documentului.

Data și ora generării,

19/09/2023, 10:19

Plan de amplasament si delimitare a imobilului
cu propunerea de alipire
Scara 1:5000

Numar cadastral	Suprafata masurata(mp)	Adresa imobilului
	126930	Loc. Baia Sprie, jud. Maramures - Intravilan/Extravilan
Numar Carte Funciara:		Unitatea Administrativ Teritoriala (UAT)
		Baia Sprie



SUPRAFATA ACTUALA inainte de alipire				SUPRAFATA VIITOARE dupa alipire							
Nr. CAD	Suprafata (mp)	Categorie de folosinta	Descrierea imobilului	Nr. CAD.	Suprafata (mp)	Categorie de folosinta	Descrierea imobilului				
59747	33257	P, Dr	Teren extravilan	59765	126930	CC,P,Dr,F	Teren intravilan/extravilan				
58296	2361	CC	Teren intravilan								
58295	10787	CC	Teren intravilan								
58294	11650	CC	Teren intravilan								
58293	9327	CC	Teren intravilan								
58292	7777	CC	Teren intravilan								
58291	7987	CC	Teren intravilan								
58290	8032	CC	Teren intravilan								
58289	7156	CC	Teren intravilan								
58288	6384	CC	Teren intravilan								
58287	5617	CC	Teren intravilan								
58297	5282	P	Teren extravilan								
59695	11313	F	Teren intravilan								
TOTAL	126930							TOTAL	126930		

Nr. Pct.	Lungimi laturi D(i,i+1)
1	44.037
2	89.818
3	40.717
4	144.314
5	76.001
6	75.001
7	75.000
8	60.001
9	50.000
10	49.999
11	50.000
12	50.003
13	50.000
14	49.997
15	104.665
16	93.218
17	124.441
18	27.672
19	36.452
20	15.571
21	48.716
22	61.198
23	81.739
24	18.881
25	23.175
26	65.143
27	20.496
28	29.807
29	38.707
30	63.065
31	37.904
32	59.069

Confirm executarea masuratorilor la teren, corectitudinea intocmirii documentatiei cadastrale si corespondenta acesteia cu realitatea din teren

Executant: **Gis Mapping Topo Srd**
Ing. Gherghelas-Androo Paul

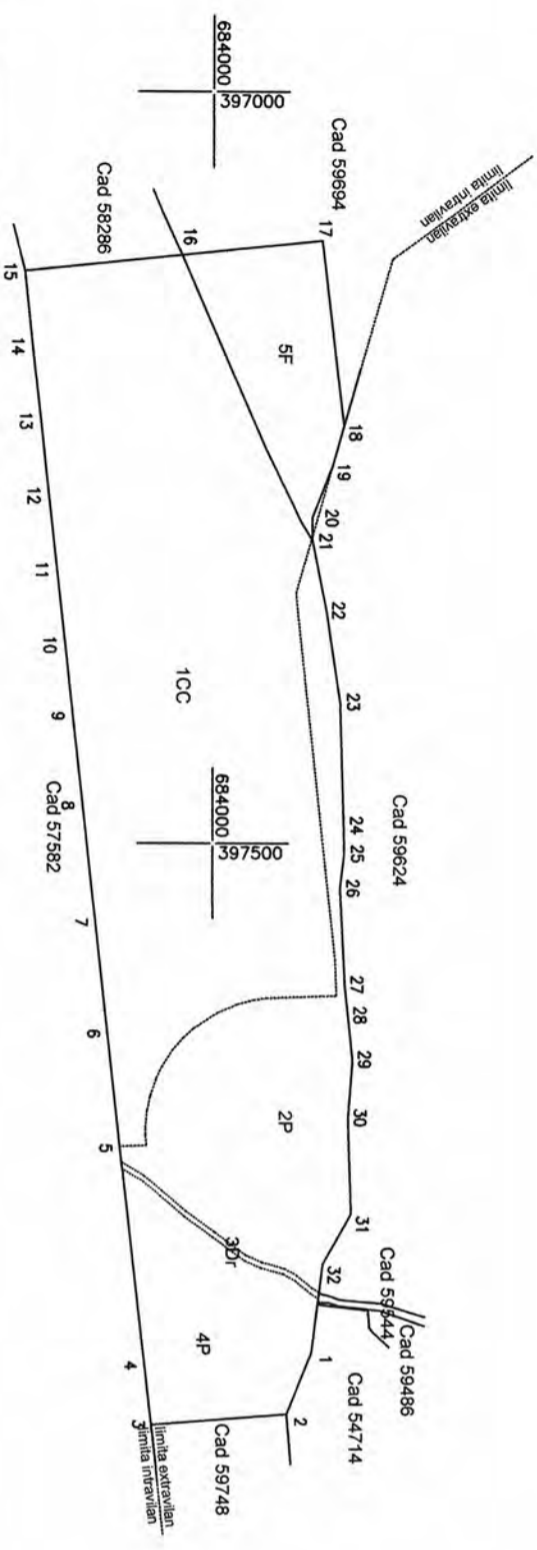
GHERGHELAS ANDROO PAUL
S.R.L.
CUI 37394842
CLASA III

Confirm introducerea imobilului in baza de date integrată și atribuirea numărului cadastral

56744/12.09.2023
Inspector

Data

Nr. cadastral	Suprafata măsurată a imobilului (mp)	Adresa imobilului
59765	126930	Baia Sprie, Jud. Maramureș
Carte Funciară nr.		Unitatea Administrativ Teritorială (UAT)
		Baia Sprie



56744/12.09.2023

Nr. Pct.	Lungimi laturi D(i,i+1)
1	44.037
2	89.818
3	40.717
4	144.314
5	76.001
6	75.001
7	75.000
8	60.001
9	50.000
10	49.999
11	50.000
12	50.003
13	50.000
14	49.997
15	104.665
16	93.218
17	124.441
18	27.672
19	36.452
20	15.571
21	48.716
22	61.198
23	81.739
24	18.881
25	23.175
26	65.143
27	20.496
28	29.807
29	38.707
30	63.065
31	37.904
32	59.089

A. Date referitoare la teren		
Nr. parcelă	Categorie de folosință	Suprafata (mp)
1	CC	77078
2	P	24646
3	Dr	549
4	P	13344
5	F	11313
Total		126930
B. Date referitoare la construcții		
Cod	Destinația	Suprafata construită la sol (mp)
Total		
Suprafata totală măsurată a imobilului = 126930mp		
Suprafata din act = 126930mp		
Inspector		Mențiuni
Suprafata totală măsurată a imobilului = 126930mp		
Suprafata din act = 126930mp		
Inspector		Mențiuni
Confirm introducerea imobilului în baza de date integrată și atribuirea numărului cadastral		

Executant
SIS MAPPING TOPO SRL
Sena RO-B-JM 126/10.12.07/BRIZARE
AUTORIZARE
Sena RO-B-JM 1726/19.12.2019/BRIZARE
Sena RO-B-JM 1726/19.12.2019/BRIZARE

Inspector
Confirm introducerea imobilului în baza de date integrată și atribuirea numărului cadastral

Semnatura
Data: 08.09.2023

Semnatura
Data: 08.09.2023



Oficiul de Cadastru și Publicitate Imobiliară MARAMURES
Biroul de Cadastru și Publicitate Imobiliară Baia Mare

Localitate: Baia Mare, Str. Cosmonautilor nr 3

Nr.cerere	56744
Ziua	12
Luna	09
Anul	2023

Extras de Plan Cadastral de Carte Funciară
pentru
Imobil număr cadastral 59765 / UAT Baia Sprie

TEREN Partial Intravilan

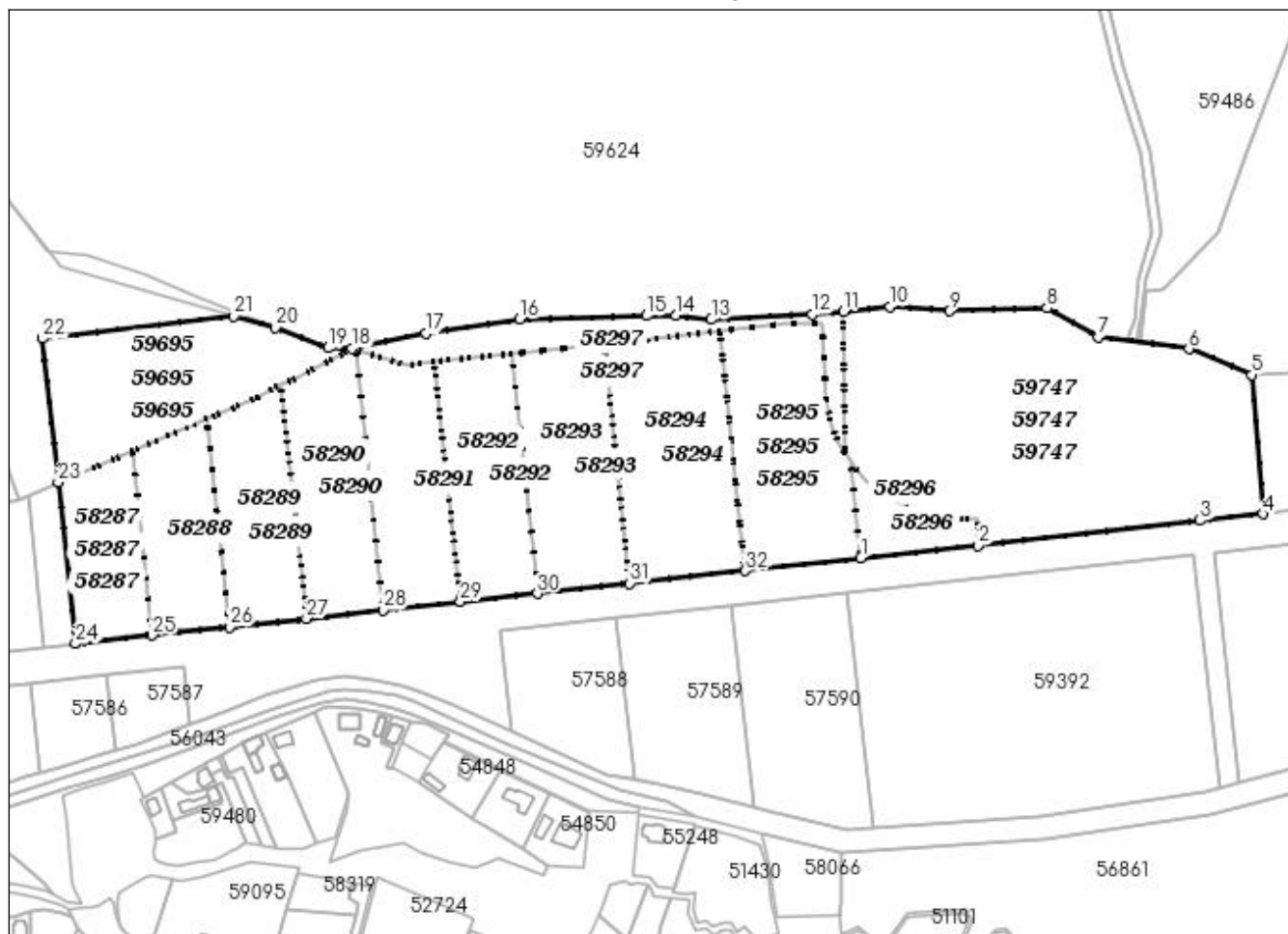
Adresa: Loc. Baia Sprie, Jud. Maramures

Comuna/Oraș/Municipiu: Baia Sprie

Nr. cadastral	Suprafața măsurată	Observații / Referințe
59765	126930	Terenul este neîmprejmuit.

* Suprafața este determinată în planul de proiecție Stereo 70.

DETALII LINIARE IMOBIL



**Incadrare in zonă
scara 1:5000**



Date referitoare la teren

Crt	Categoria de folosință	Intra vilan	Suprafața (mp)	Tarla	Parcelă	Observații / Referințe
1	curti constructii	DA	77.078			
2	pasune	NU	24.646			
3	drum	NU	549			
4	pasune	NU	13.344			
5	faneata	DA	11.313			
	TOTAL:		126.930			

Date referitoare la construcții

Crt	Numar	Destinație construcție	Supraf. (mp)	Situație juridică	Observații / Referințe
Imobilul nu are in componență construcții					

Lungime Segmente

1) Valorile lungimilor segmentelor sunt obtinute din proiectie în plan.

Punct început	Punct sfârșit	Lungime segment (** (m)	Punct început	Punct sfârșit	Lungime segment (** (m)
1	2	76.001	2	3	144.314
3	4	40.717	4	5	89.818
5	6	44.037	6	7	59.069
7	8	37.904	8	9	63.065
9	10	38.707	10	11	29.807
11	12	20.496	12	13	65.143
13	14	23.175	14	15	18.881
15	16	81.739	16	17	61.198
17	18	48.716	18	19	15.571
19	20	36.452	20	21	27.673
21	22	124.441	22	23	93.217
23	24	104.665	24	25	49.997
25	26	50.0	26	27	50.003
27	28	50.0	28	29	49.999
29	30	50.0	30	31	60.001
31	32	75.0	32	1	75.001

** Lungimile segmentelor sunt determinate în planul de proiecție Stereo 70 și sunt rotunjite la 1 milimetru.

*** Distanța dintre puncte este formată din segmente cumulate ce sunt mai mici decât valoarea 1 milimetru.

Pentru acest imobil există înregistrate următoarele documentații cadastrale neînscrise în cartea funciară:

Nr Crt	Numar cerere	Data cerere	Termen eliberare	Obiect cerere
1	56744	12.09.2023	15.09.2023	Dezmembreare/Comasare

Ca urmare a soluționării cererii nr. 56744 înregistrată la data de 12.09.2023, s-a propus înscrierea imobilului în urma alipirii următoarelor imobile:

Nr Crt	Identificator electronic	Suprafata (mp)	Adresa
1	58287	5617	Loc. Baia Sprie, Jud. Maramures
2	58288	6384	Loc. Baia Sprie, Jud. Maramures
3	58289	7156	Loc. Baia Sprie, Jud. Maramures
4	58290	8032	Loc. Baia Sprie, Jud. Maramures
5	58291	7987	Loc. Baia Sprie, Jud. Maramures
6	58292	7777	Loc. Baia Sprie, Jud. Maramures
7	58293	9327	Loc. Baia Sprie, Jud. Maramures
8	58294	11650	Loc. Baia Sprie, Jud. Maramures
9	58295	10787	Loc. Baia Sprie, Jud. Maramures
10	58296	2361	Loc. Baia Sprie, Jud. Maramures
11	58297	5282	Jud. Maramures
12	59695	11313	Loc. Baia Sprie, Jud. Maramures
13	59747	33257	Jud. Maramures

Certific că informațiile din prezentul extras sunt conforme cu datele din planul cadastral de carte funciară al OCPI MARAMURES la data: 12-09-2023

Situația prezentată poate face obiectul unor modificări ulterioare, în condițiile Legii cadastrului și publicității imobiliare nr. 7/1996, republicată.

Consilier/Inspector de specialitate,

VASILE GHERMAN