



ROMÂNIA

HOTĂRÂRE

*privind declanșarea procedurilor de expropriere pentru lucrarea de utilitate publică de interes județean "Reabilitare DJ 171 Rogoz (DJ 109F) – lim. Jud. Bistrița-Năsăud", obiectiv de investiții cuprins în proiectul MaraNord*

**Având în vedere:**

- Referatul de aprobare al Președintelui Consiliului Județean Maramureș;
- Raportul de specialitate comun al Direcției Arhitect Șef și al Direcției Tehnice și Investiții nr. 21007/16.09.2025;
- Raportul de specialitate al Direcției Economice nr. 21123/17.09.2025;
- Raportul de specialitate al Direcției Juridice nr. 21095/17.09.2025;
- Hotărârea Consiliului Județean Maramureș nr. 246/31.07.2023 privind aprobarea indicatorilor tehnico-economici ai obiectivului de investiții Reabilitare DJ 171 Rogoz) – lim. Jud. Bistrița-Năsăud cuprins în proiectul "MARA-NORD";
- Planul topografic vizat de O.C.P.I. Maramureș cu nr. 12644/10.09.2025 și Procesul verbal de recepție 1215/11.09.2025;
- Planul topografic vizat de O.C.P.I. Maramureș cu nr. 12629/10.09.2025 și Procesul verbal de recepție 1222/17.09.2025;
- Raportul de evaluare nr. 131/12.09.2025 întocmit de evaluator Mare Roșca Marcel Andrei, membru titular ANEVAR, nr. legitimație 13883 ;

**În baza prevederilor:**

- Art. 2 și art. 5 din Legea nr. 255/2010 privind exproprierea pentru cauză de utilitate publică, necesară realizării unor obiective de interes național, județean și local cu modificările și completările ulterioare;
- Art. 4 și 5 din Normele metodologice de aplicare a Legii nr. 255/2010 privind exproprierea pentru cauză de utilitate publică, necesară realizării unor obiective de interes național, județean și local, aprobate prin Hotărârea Guvernului nr. 53/2011, cu modificările și completările ulterioare;

*Văzând avizul favorabil al comisiilor de specialitate: Comisia pentru buget finanțe, Comisia pentru Urbanism, Amenajarea Teritoriului și Patrimoniu și Comisia juridică, administrație publică și integritate;*

**În temeiul prevederilor** art. 173, alin. (1), lit. b), d) și f), art. 182, alin. (1) și ale art. 196, alin. (1), lit. a) din O.U.G. 57/2019 privind Codul Administrativ, cu modificările și completările ulterioare;

**Consiliul Județean Maramureș**, adoptă prezenta:

HOTĂRÂRE

**Art. 1.** Se aprobă amplasamentul lucrării de utilitate publică de interes județean "Reabilitare DJ 171 Rogoz (DJ 109F) – lim. Jud. Bistrița-Năsăud" și coridorul de expropriere cuprinzând imobilele ce urmează a fi afectate de aceste lucrări, conform planurilor topografice vizate de O.C.P.I. Maramureș cu nr. 12644/10.09.2025 și 12629/10.09.2025, **anexele nr. 1.1 - 1.27** la prezenta hotărâre.

**Art. 2.** Se aprobă declanșarea procedurilor de expropriere a imobilelor proprietate privată care constituie coridorul de expropriere a lucrării de utilitate publică de interes județean "Reabilitare DJ

**171 Rogoz (DJ 109F) – lim. Jud. Bistrița-Năsăud**”, expropriator fiind Județul Maramureș, prin Consiliul Județean Maramureș.

**Art. 3.** (1) Se aprobă Lista imobilelor proprietate privată supuse exproprierii, situate pe amplasamentul lucrării de utilitate publică de pe raza comunei Suciu de Sus, județul Maramureș, Lista proprietarilor ce vor fi expropriați precum și sumele individuale aferente despăgubirilor, stabilite pe baza Raportului de evaluare nr. 131/12.09.2025, întocmit de evaluator Mare Roșca Marcel Andrei, membru titular ANEVAR, nr. legitimație 13883, cuprinse în **anexa nr. 2** la prezenta hotărâre.

(2) Se aprobă lista imobilelor proprietate publică, care fac parte din coridorul de expropriere, situate pe amplasamentul prevăzut la art. 1, în conformitate cu **anexa nr. 3** la prezenta hotărâre.

**Art. 4.** (1) Se aprobă alocarea de la bugetul Județului Maramureș a sumei totale de 4570,00 lei reprezentând contravaloarea despăgubirilor ce urmează a fi plătite proprietarilor expropriați în cadrul procedurilor de expropriere realizate în baza prezentei hotărâri.

(2) Sumele individuale aferente despăgubirilor se virează de către Județul Maramureș, în termen de cel mult 30 de zile de la data solicitării acestora, într-un cont bancar deschis pe numele sau la dispoziția proprietarilor imobilelor proprietate privată situate pe amplasamentul lucrării de utilitate publică de interes județean, prevăzut la art. 1, în vederea efectuării plății despăgubirilor în cadrul procedurilor de expropriere.

**Art. 5.** Planurile de amplasament a lucrării de utilitate publică de interes județean prevăzute la art. 1 se aduc la cunoștință publică prin afișare la sediul Consiliului Local al Orașului Târgu Lăpuș și al Comunei Suciu de Sus și prin afișare pe pagina de internet a expropriatorului.

**Art. 6.** Se mandatează Președintele Consiliului Județean Maramureș pentru emiterea deciziei de expropriere, pentru numirea în condițiile Legii nr. 255/2010, prin dispoziție, a comisiei de verificare a dreptului de proprietate ori a altui drept real asupra imobilelor supuse exproprierii.

**Art. 7.** Prezenta hotărâre se publică în Monitorul Oficial Local Maramureș și se comunică la:

- Instituția Prefectului - județul Maramureș;
- Direcția Tehnică și Investiții;
- Direcția Economică;
- Direcția Juridică;
- Direcția Arhitect Șef;
- Direcția Dezvoltare și Implementare Proiecte;
- UAT Comuna Suciu de Sus;
- UAT Oraș Târgu Lăpuș.



Contrasemnează,  
**SECRETAR GENERAL AL JUDEȚULUI**  
**Aurica TODORAN**

**Nr. 271**

**Baia Mare, 18 septembrie 2025**

*Prezenta hotărâre a fost adoptată cu 32 voturi "pentru" în ședința extraordinară a Consiliului Județean Maramureș din data de 18 septembrie 2025. Total membri 35.*


# PLAN TOPOGRAFIC

Scara 1:500

Adresa : UAT Târgu Lăpuș, Sat Rogoz, jud. Maramureș  
Beneficiar

JUDEȚUL MARAMUREȘ

Adresa :Mun.Baia Mare, str. Gheorghe Șincai, nr. 46,  
jud.Maramureș.



663100

663100

S= 68 mp  
228 Nr. topo. 4416/2, CF 3 Rogoz  
Domeniul public - Judetul Maramures

12629/10.09.2025

Prezentul document este valabil insotit de  
procesul  
verbal de receptie nr. 1222/17.09.2025.

55069  
DJ 109E

352.38

57663

55011  
DJ 171

663050

663050

353.09  
353.11  
352.97  
352.98  
353.06

58001

Legendă

	Limita coridor de expropriere
	Nr.cadastral 50972
	Limită nr. cadastral
	Limită nr. cadastral drum județean
	Construcție
	Ax drum
	Carosabil
	Gard
	Șanț
	Pozitie imobil si suprafata de teren propusa pentru expropriere, identificata pe nr. topo/cad. din CF 1101 Vadu Izei Proprietar neidentificat

Sistem de proiectie Stereo 70  
Nivelul de referință Marea Neagră 75

Certific amplasamentul

352.57

353.05

353.04

353.06

663000

663000

Notă:Planul topografic servește la identificarea amplasamentelor coridoarelor de expropriere în vederea exproprierii terenurilor aferente drumurilor județene cuprinse în proiectul "MARA NORD"

Executant:

SC RAICAD-GIS SRL-D

Clasa III, RO-B-J, Nr. 2010/2021

ing. BODEA Mircea Iuliu

Categ. B, RO-MM-F, Nr. 0060

Data: 13.08.2025

418850

418900


# PLAN TOPOGRAFIC

Scara 1:500

Adresa : UAT Târgu Lăpuș, Sat Rogoz, jud. Maramureș  
Beneficiar

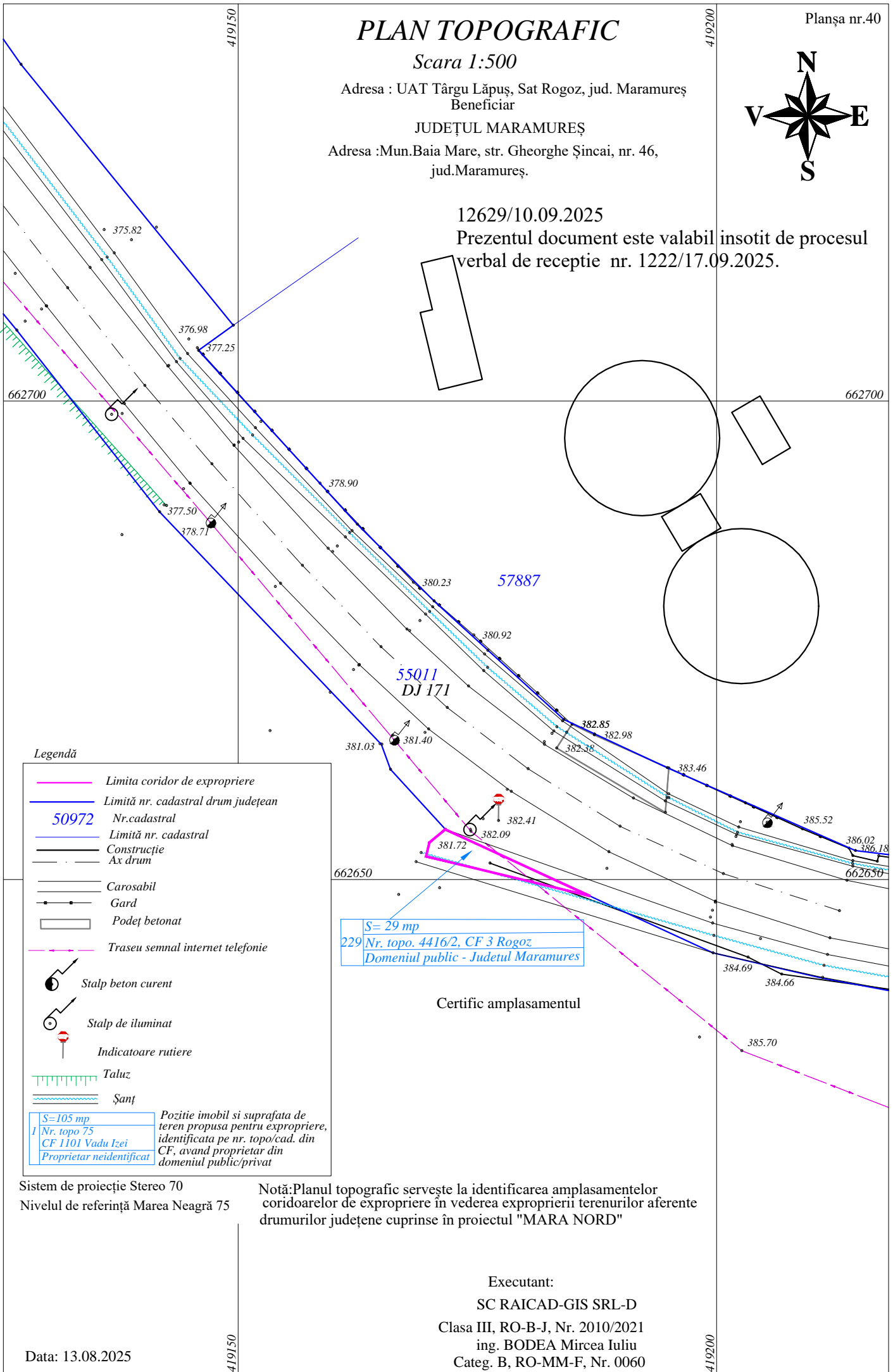
JUDEȚUL MARAMUREȘ

Adresa :Mun.Baia Mare, str. Gheorghe Șincai, nr. 46,  
jud.Maramureș.



12629/10.09.2025

Prezentul document este valabil insoțit de procesul verbal de recepție nr. 1222/17.09.2025.



**Legendă**

- Limita coridor de expropriere
  - Limită nr. cadastral drum județean
  - 50972 Nr.cadastral
  - Limită nr. cadastral
  - Construcție
  - Ax drum
  - Carosabil
  - Gard
  - Podeț betonat
  - Traseu semnal internet telefonie
  - Stalp beton curent
  - Stalp de iluminat
  - Indicatoare rutiere
  - Taluz
  - Șanț
- S=105 mp  
I Nr. topo 75  
CF 1101 Vadu Izei  
Proprietar neidentificat

Pozitie imobil si suprafata de teren propusa pentru expropriere, identificata pe nr. topo/cad. din CF, avand proprietar din domeniul public/privat

S= 29 mp  
Nr. topo. 4416/2, CF 3 Rogoz  
Domeniul public - Judetul Maramures


Certific amplasamentul

Sistem de proiecție Stereo 70  
Nivelul de referință Marea Neagră 75

Notă:Planul topografic servește la identificarea amplasamentelor coridoarelor de expropriere în vederea expropriării terenurilor aferente drumurilor județene cuprinse în proiectul "MARA NORD"

Data: 13.08.2025

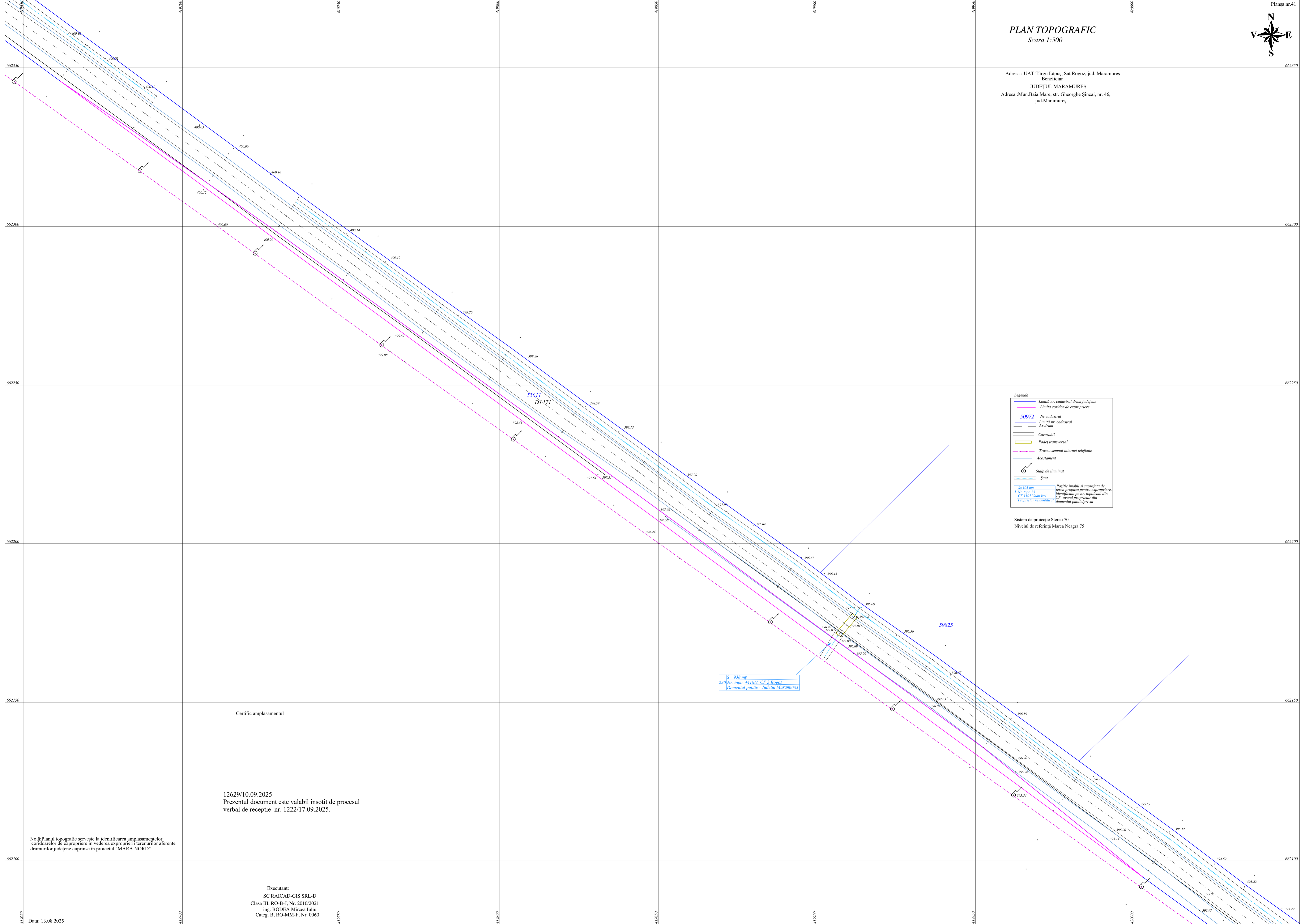
Executant:  
SC RAICAD-GIS SRL-D  
Clasa III, RO-B-J, Nr. 2010/2021  
ing. BODEA Mircea Iuliu  
Categ. B, RO-MM-F, Nr. 0060



# PLAN TOPOGRAFIC

Scara 1:500

Adresa : UAT Târgu Lăpuş, Sat Rogoz, jud. Maramureş  
Beneficiar  
JUDEŢUL MARAMUREŞ  
Adresa :Mun.Baia Mare, str. Gheorghe Şincai, nr. 46,  
jud.Maramureş.



**Legenda**

- Limită nr. cadastral drum judeţean
- Limită coridor de expropriere
- Nr.cadastral
- Limită nr. cadastral
- Ax drum
- Carosabil
- Podet transversal
- Traseu semnal internet telefonie
- Acostament
- Stulp de iluminat
- Şanţ

S= 0,05 mp Punctie imobilt si suprafata de teren propusa pentru expropriere, identificata pe nr. topocad. din C.F. si anul proprietar din

N= 50972 Identificata pe nr. topocad. din C.F. si anul proprietar din

P= 35011 Proprietar rezidential

D= 171 Domeniul public/privat

Sistem de proiectie Stereo 70  
Nivelul de referinta Marea Neagra 75

Certific amplasamentul

12629/10.09.2025  
Prezentul document este valabil insotit de procesul verbal de receptie nr. 1222/17.09.2025.

Notă:Planul topografic serveşte la identificarea amplasamentelor coridoarelor de expropriere în vederea exproprierei terenurilor aferente drumurilor judeţene cuprinse în proiectul "MARA NORD"

Executant:  
SC RAICAD-GIS SRL-D  
Clasa III, RO-B-J, Nr. 2010/2021  
ing. BODEA Mircea Iuliu  
Categ. B, RO-MM-F, Nr. 0060


# PLAN TOPOGRAFIC

Scara 1:500

Adresa : Com. Suciul de Sus, Sat Suciul de Jos, jud. Maramureș  
Beneficiar

JUDEȚUL MARAMUREȘ

Adresa : Mun.Baia Mare, str. Gheorghe Șincai, nr. 46,  
jud.Maramureș.



Valabil cu PVR nr. 1215/11.09.2025  
12644/10.09.2025

### Legendă

	Limita coridor de expropriere
	Limită nr. cadastral drum județean
	Nr.cadastral 50972
	Limită nr. cadastral
	Ax drum
	Carosabil
	Gard
	Parapet
	Acostament
	Bază taluz
	Indicatoare rutiere
	Șanț
	S=105 mp Nr. topo. 75 CF 1101 Vadu Izei Proprietar neidentificat
	Pozitie imobil si suprafata de teren propusa pentru expropriere, identificata pe nr. topo/cad. din CF, avand proprietar din domeniul public/privat

Sistem de proiecție Stereo 70  
Nivelul de referință Marea Neagră 75

Certific amplasamentul

Notă:Planul topografic servește la identificarea amplasamentelor coridoarelor de expropriere în vederea expropriării terenurilor aferente drumurilor județene cuprinse în proiectul "MARA NORD"

Executant:  
SC RAICAD-GIS SRL-D  
Clasa III, RO-B-J, Nr. 2010/2021  
ing. BODEA Mircea Iuliu  
Categ. B, RO-MM-F, Nr. 0060

S= 16 mp  
231 Nr. topo. 476, CF 14 Suciul de Jos  
Domeniul public - Judetul Maramures

S= 16 mp  
232 Nr. topo. 476, CF 14 Suciul de Jos  
Domeniul public - Judetul Maramures

50931  
DJ 171





# PLAN TOPOGRAFIC

Scara 1:500

Planșa nr.45


661300

422000

422050

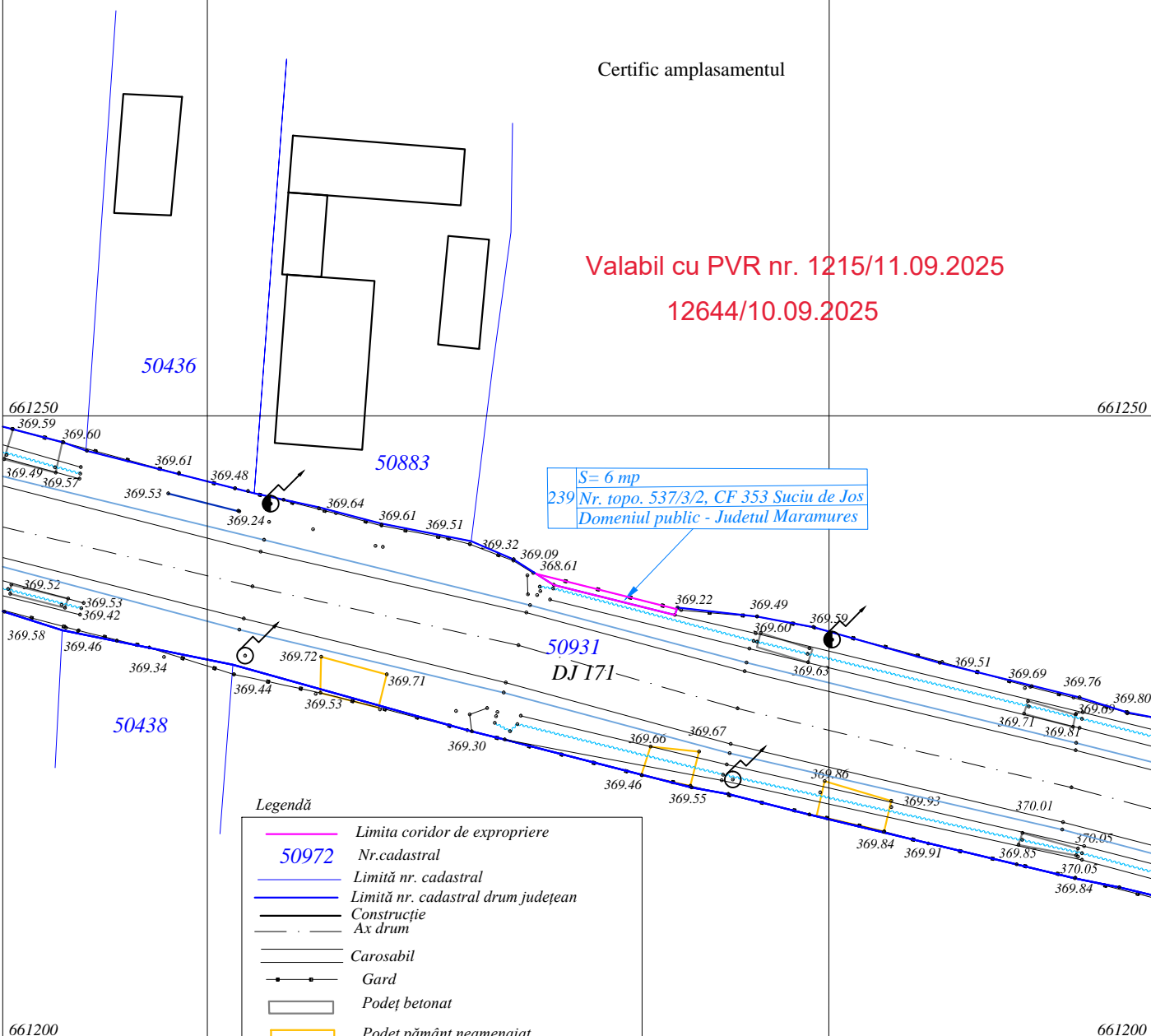
661300

Adresa : Com. Suciul de Sus, Sat Suciul de Jos, jud. Maramureș  
Beneficiar  
JUDEȚUL MARAMUREȘ  
Adresa : Mun.Baia Mare, str. Gheorghe Șincai, nr. 46,  
jud.Maramureș.



Certific amplasamentul

Valabil cu PVR nr. 1215/11.09.2025  
12644/10.09.2025



### Legendă

- Limita coridor de expropriere
  - 50972 Nr.cadastral
  - Limită nr. cadastral
  - Limită nr. cadastral drum județean
  - Construcție
  - Ax drum
  - Carosabil
  - Gard
  - Podeț betonat
  - Podeț pământ neamenajat
  - Tub
  - Acostament
  - Stalp beton curent
  - Stalp de iluminat
  - Șanț
- S=105 mp  
1 Nr. topo 75  
CF 1101 Vadu Izei  
Proprietar neidentificat
- Poziție imobil și suprafața de teren propusă pentru expropriere, identificată pe nr. topo/cad. din CF, având proprietar din domeniul public/privat

Sistem de proiecție Stereo 70

Nivelul de referință Marea Neagră 75

Notă: Planul topografic servește la identificarea amplasamentelor coridoarelor de expropriere în vederea expropriării terenurilor aferente drumurilor județene cuprinse în proiectul "MARA NORD"

661200

661200

422050

422000

Data: 13.08.2025

Executant:  
SC RAICAD-GIS SRL-D  
Clasa III, RO-B-J, Nr. 2010/2021  
ing. BODEA Mircea Iuliu  
Categ. B, RO-MM-F, Nr. 0060

# PLAN TOPOGRAFIC

Scara 1:500


Adresa : Com. Suciul de Sus, Sat Suciul de Jos, jud. Maramureș

661250

422250

422300

661250



Certific amplasamentul

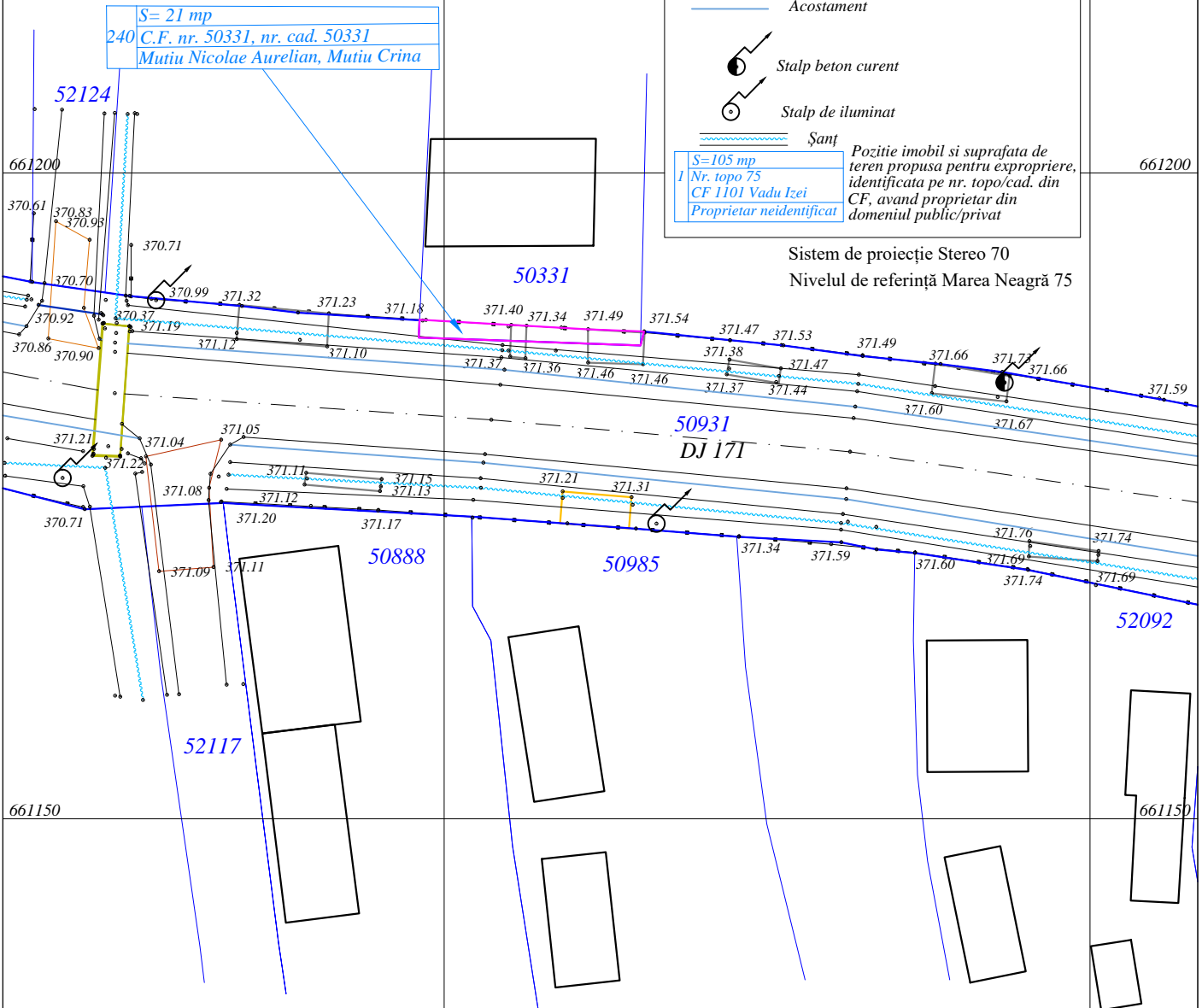
Beneficiar  
JUDEȚUL MARAMUREȘ  
Adresa :Mun.Baia Mare, str. Gheorghe Șincai, nr. 46,  
jud.Maramureș.

Valabil cu PVR nr. 1215/11.09.2025  
12644/10.09.2025

### Legendă

- Limita coridor de expropriere
- 50972 Nr.cadastral
- Limită nr. cadastral
- Construcție
- Ax drum
- Limită nr. cadastral drum județean
- Carosabil
- Drum pământ
- Drum lateral
- Gard
- Podeș betonat
- Podeș transversal
- Podeș pământ neamenajat
- Tub
- Acostament
- Stalp beton curent
- Stalp de iluminat
- Șanș
- Pozitie imobil si suprafata de teren propusa pentru expropriere, identificata pe nr. topo/cad. din CF, avand proprietar din domeniul public/privat

Sistem de proiectie Stereo 70  
Nivelul de referință Marea Neagră 75



Notă:Planul topografic servește la identificarea amplasamentelor coridoarelor de expropriere în vederea expropriării terenurilor aferente drumurilor județene cuprinse în proiectul "MARA NORD"

Executant:

SC RAICAD-GIS SRL-D  
Clasa III, RO-B-J, Nr. 2010/2021  
ing. BODEA Mircea Iuliu  
Categ. B, RO-MM-F, Nr. 0060

Data: 13.08.2025

422250

422300

# PLAN TOPOGRAFIC


Scara 1:500

Adresa : Com. Suciul de Sus, Sat Suciul de Jos, jud. Maramureș  
Beneficiar

JUDEȚUL MARAMUREȘ

Adresa : Mun.Baia Mare, str. Gheorghe Șincai, nr. 46,  
jud.Maramureș.

Valabil cu PVR nr. 1215/11.09.2025  
12644/10.09.2025

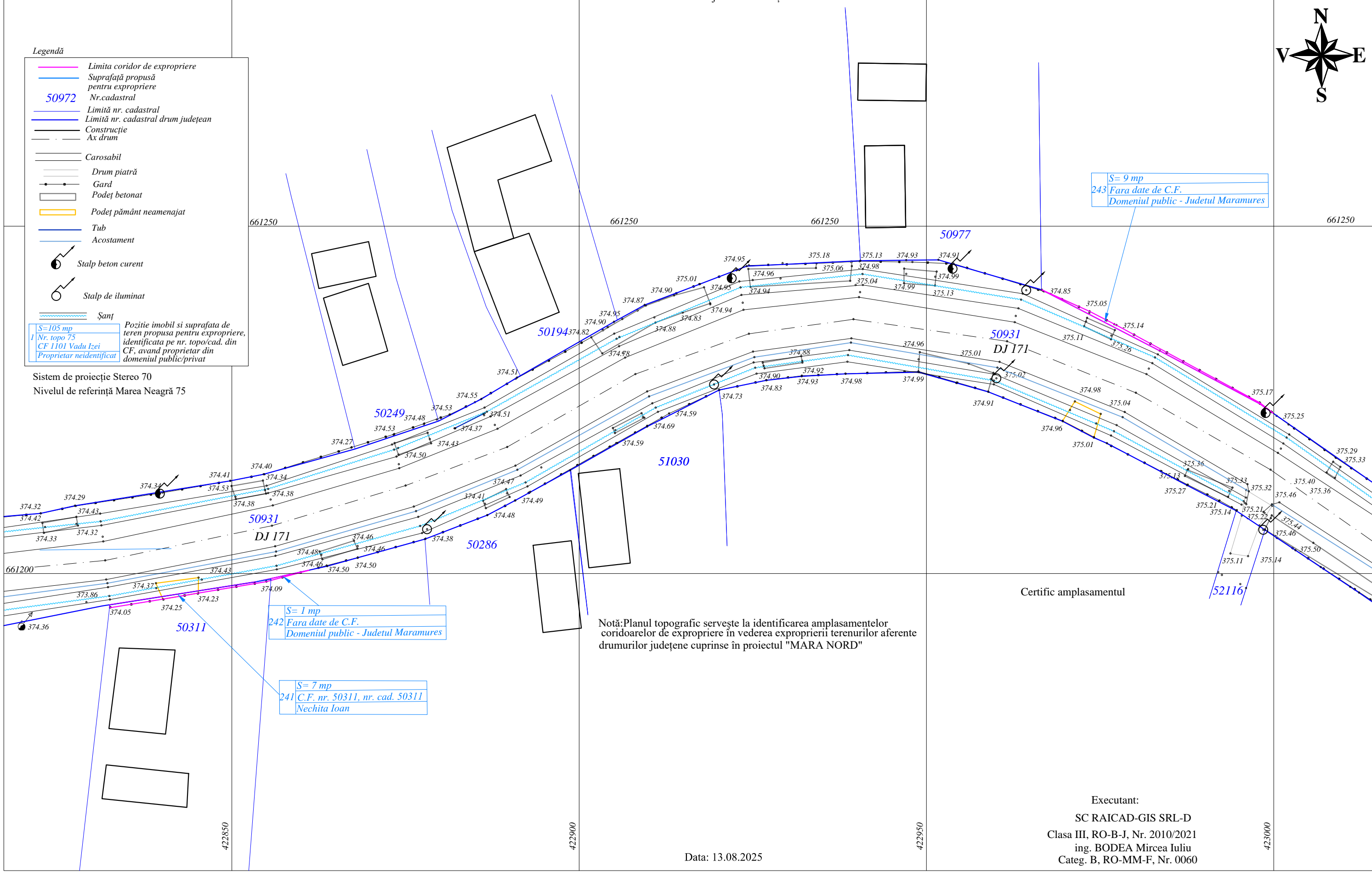


**Legendă**

- Limita coridor de expropriere
- Suprafață propusă pentru expropriere
- 50972 Nr.cadastral
- Limită nr. cadastral
- Limită nr. cadastral drum județean
- Construcție
- Ax drum
- Carosabil
- Drum piatră
- Gard
- Podeț betonat
- Podeț pământ neamenajat
- Tub
- Acostament
- Stalp beton curent
- Stalp de iluminat
- Șanț

$S=105\text{ mp}$	Pozitie imobil si suprafata de teren propusa pentru expropriere, identificata pe nr. topo/cad. din CF, avand proprietar din domeniul public/privat
$I$ Nr. topo 75	
CF 1101 Vadu Izei	
Proprietar neidentificat	

Sistem de proiectie Stereo 70  
Nivelul de referință Marea Neagră 75



$S=9\text{ mp}$
243 Fara date de C.F.
Domeniul public - Judetul Maramures

$S=1\text{ mp}$
242 Fara date de C.F.
Domeniul public - Judetul Maramures


$S=7\text{ mp}$
241 C.F. nr. 50311, nr. cad. 50311
Nechita Ioan

Notă:Planul topografic servește la identificarea amplasamentelor coridoarelor de expropriere în vederea exproprierei terenurilor aferente drumurilor județene cuprinse în proiectul "MARA NORD"

Certific amplasamentul

Executant:  
SC RAICAD-GIS SRL-D  
Clasa III, RO-B-J, Nr. 2010/2021  
ing. BODEA Mircea Iuliu  
Categ. B, RO-MM-F, Nr. 0060

Data: 13.08.2025



# PLAN TOPOGRAFIC

Scara 1:500

Adresa : Com. Suciul de Sus, Sat Suciul de Jos, jud. Maramureș  
Beneficiar

JUDEȚUL MARAMUREȘ

Adresa : Mun.Baia Mare, str. Gheorghe Șincai, nr. 46,  
jud.Maramureș.

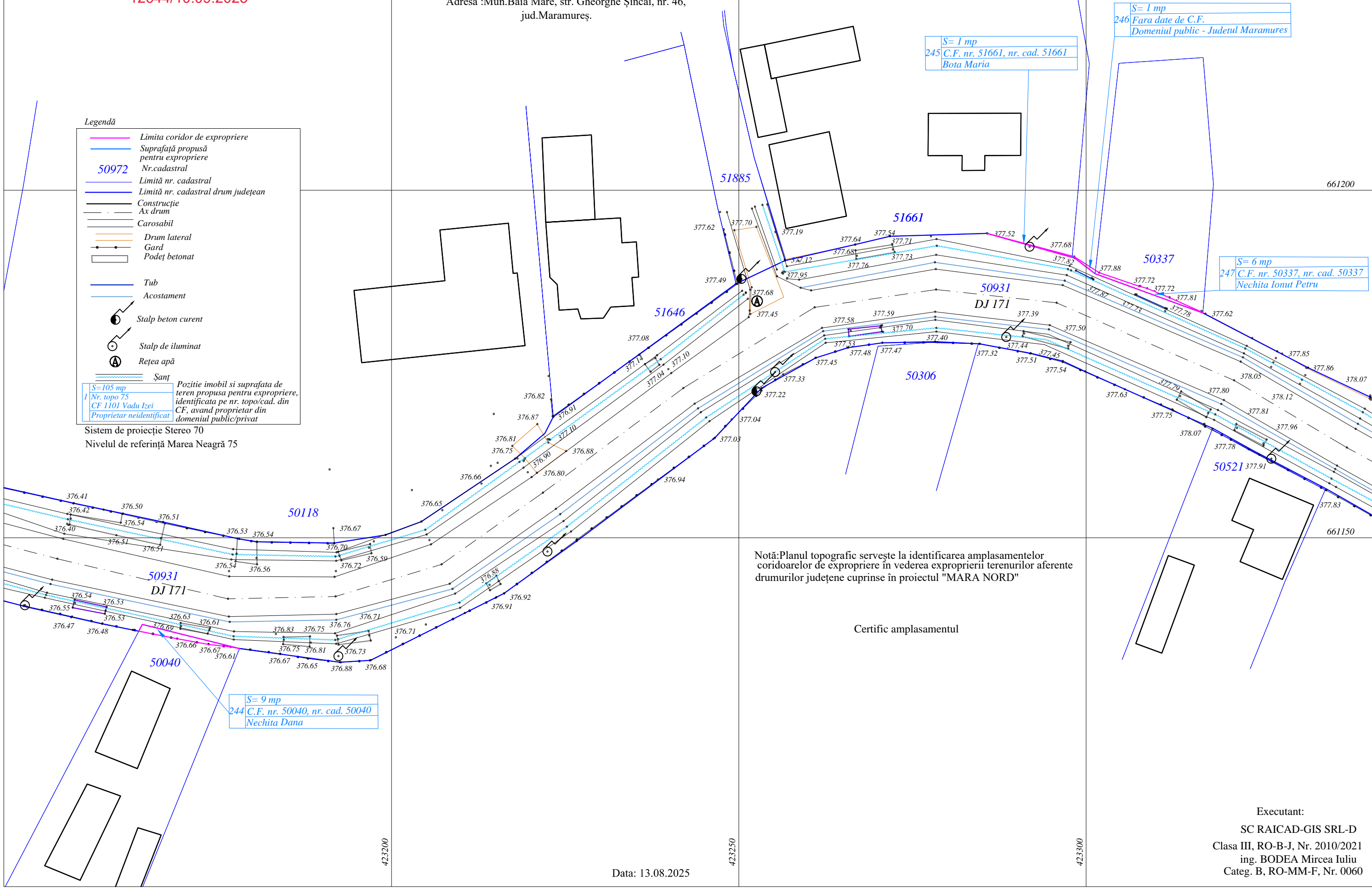
Valabil cu PVR nr. 1215/11.09.2025

12644/10.09.2025

### Legendă

- Limita coridor de expropriere
  - Suprafață propusă pentru expropriere
  - 50972** Nr.cadastral
  - Limită nr. cadastral
  - Limită nr. cadastral drum județean
  - Construcție
  - Ax drum
  - Carosabil
  - Drum lateral
  - Gard
  - Podej betonat
  - Tub
  - Acostament
  - Stalp beton curent
  - Stalp de iluminat
  - Rețea apă
  - Șanț
- S=105 mp* Pozitie imobil si suprafata de teren propusa pentru expropriere, identificata pe nr. topo/cad. din CF, avand proprietar din domeniul public/privat
- 1* Nr. topo 75  
*CF 1101 Vadu Izei*  
Proprietar neidentificat

Sistem de proiecție Stereo 70  
Nivelul de referință Marea Neagră 75



Notă:Planul topografic servește la identificarea amplasamentelor coridoarelor de expropriere în vederea expropriării terenurilor aferente drumurilor județene cuprinse în proiectul "MARA NORD"

Certific amplasamentul

Executant:  
SC RAICAD-GIS SRL-D  
Clasa III, RO-B-J, Nr. 2010/2021  
ing. BODEA Mircea Iuliu  
Categ. B, RO-MM-F, Nr. 0060

Data: 13.08.2025


# PLAN TOPOGRAFIC

Scara 1:500

Adresa : Com. Suciul de Sus, Sat Suciul de Jos, jud. Maramureş  
Beneficiar

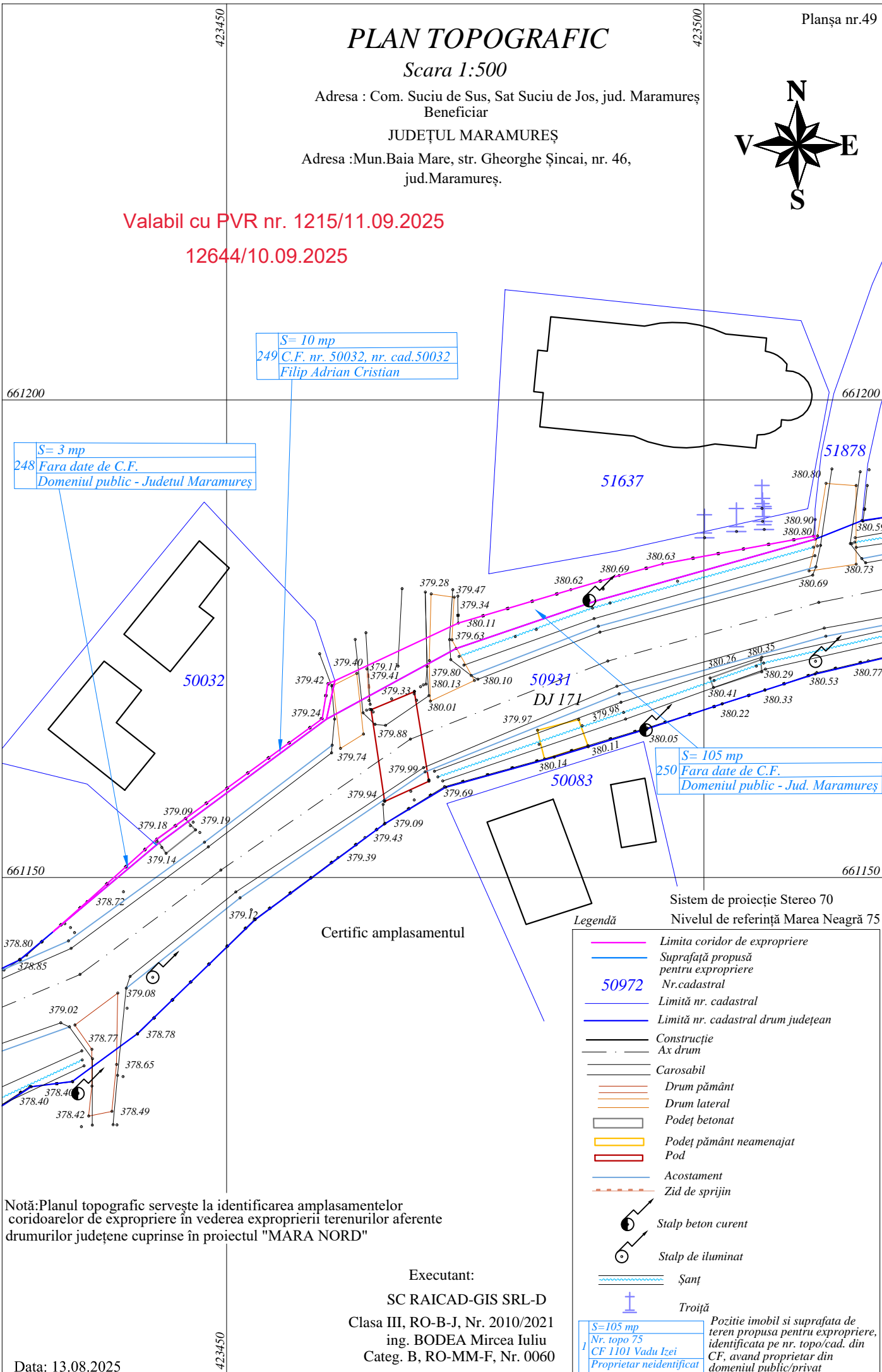
JUDEŢUL MARAMUREŞ

Adresa :Mun.Baia Mare, str. Gheorghe Şincai, nr. 46,  
jud.Maramureş.



Valabil cu PVR nr. 1215/11.09.2025

12644/10.09.2025



S= 10 mp  
249 C.F. nr. 50032, nr. cad.50032  
Filip Adrian Cristian

S= 3 mp  
248 Fara date de C.F.  
Domeniul public - Judetul Maramureş

S= 105 mp  
250 Fara date de C.F.  
Domeniul public - Jud. Maramureş

Certific amplasamentul

Sistem de proiectie Stereo 70  
Nivelul de referință Marea Neagră 75

- Legendă
- Limita coridor de expropriere
  - Suprafață propusă pentru expropriere
  - Nr.cadastral
  - Limită nr. cadastral
  - Limită nr. cadastral drum județean
  - Construcție
  - Ax drum
  - Carosabil
  - Drum pământ
  - Drum lateral
  - Podeț betonat
  - Podeț pământ neamenajat
  - Pod
  - Acostament
  - - - Zid de sprijin
  - 
  - Stalp beton curent
  - 
  - Stalp de iluminat
  - 
  - Șanț
  - 
  - Troiță

Notă:Planul topografic servește la identificarea amplasamentelor coridoarelor de expropriere în vederea expropriării terenurilor aferente drumurilor județene cuprinse în proiectul "MARA NORD"

Executant:  
SC RAICAD-GIS SRL-D  
Clasa III, RO-B-J, Nr. 2010/2021  
ing. BODEA Mircea Iuliu  
Categ. B, RO-MM-F, Nr. 0060

Data: 13.08.2025

S=105 mp  
Nr. topo 75  
CF 1101 Vadu Izei  
Proprietar neidentificat

Pozitie imobil si suprafata de teren propusa pentru expropriere, identificata pe nr. topo/cad. din CF, avand proprietar din domeniul public/privat


# PLAN TOPOGRAFIC

Scara 1:500

Adresa : Com. Suciul de Sus, Sat Suciul de Jos, jud. Maramureş  
Beneficiar

JUDEŢUL MARAMUREŞ

Adresa :Mun.Baia Mare, str. Gheorghe Şincai, nr. 46,  
jud.Maramureş.

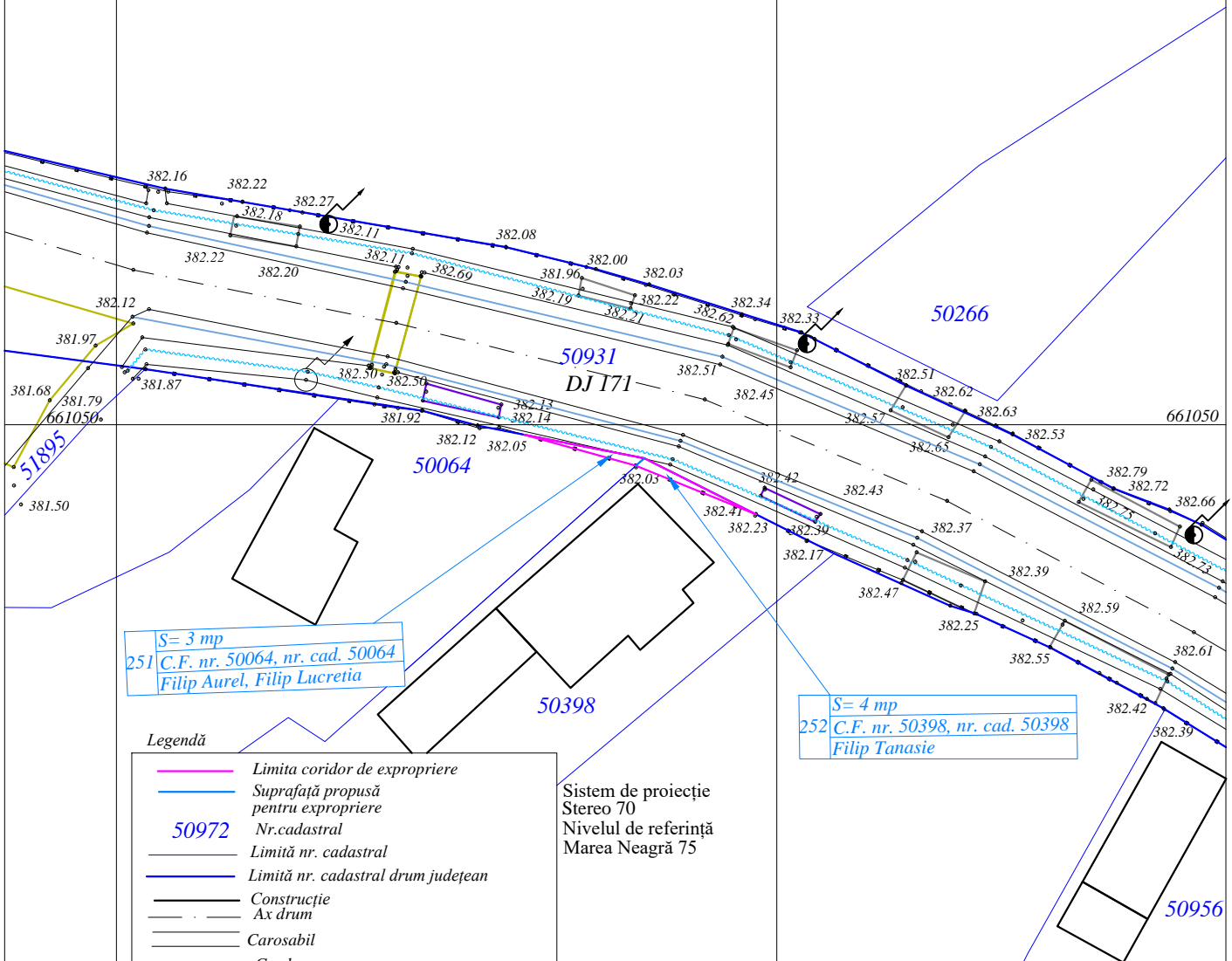


661100

661100

Certific amplasamentul



Valabil cu PVR nr. 1215/11.09.2025  
12644/10.09.2025



S= 3 mp  
251 C.F. nr. 50064, nr. cad. 50064  
Filip Aurel, Filip Lucretia

S= 4 mp  
252 C.F. nr. 50398, nr. cad. 50398  
Filip Tanasie

**Legendă**

- Limita coridor de expropriere
- Suprafață propusă pentru expropriere
- Nr.cadastral
- Limită nr. cadastral
- Limită nr. cadastral drum județean
- Construcție
- Ax drum
- Carosabil
- Gard
- Podeț betonat
- Podeț cu timpan
- Podeț transversal
- Acostament
-  Stalp beton curent
-  Stalp de iluminat
- Șanț

I S=105 mp  
Nr. topo 75  
CF 1101 Vadu Izei  
Proprietar neidentificat

Poziție imobil și suprafața de teren propusă pentru expropriere, identificată pe nr. topo/cad. din CF, având proprietar din domeniul public/privat

Sistem de proiecție  
Stereo 70  
Nivelul de referință  
Marea Neagră 75

Notă:Planul topografic servește la identificarea amplasamentelor coridoarelor de expropriere în vederea expropriării terenurilor aferente drumurilor județene cuprinse în proiectul "MARA NORD"

661000

661000


Executant:

SC RAICAD-GIS SRL-D  
Clasa III, RO-B-J, Nr. 2010/2021  
ing. BODEA Mircea Iuliu  
Categ. B, RO-MM-F, Nr. 0060

Data: 13.08.2025

423900

423950



# PLAN TOPOGRAFIC

Planșa nr.51

Scara 1:500

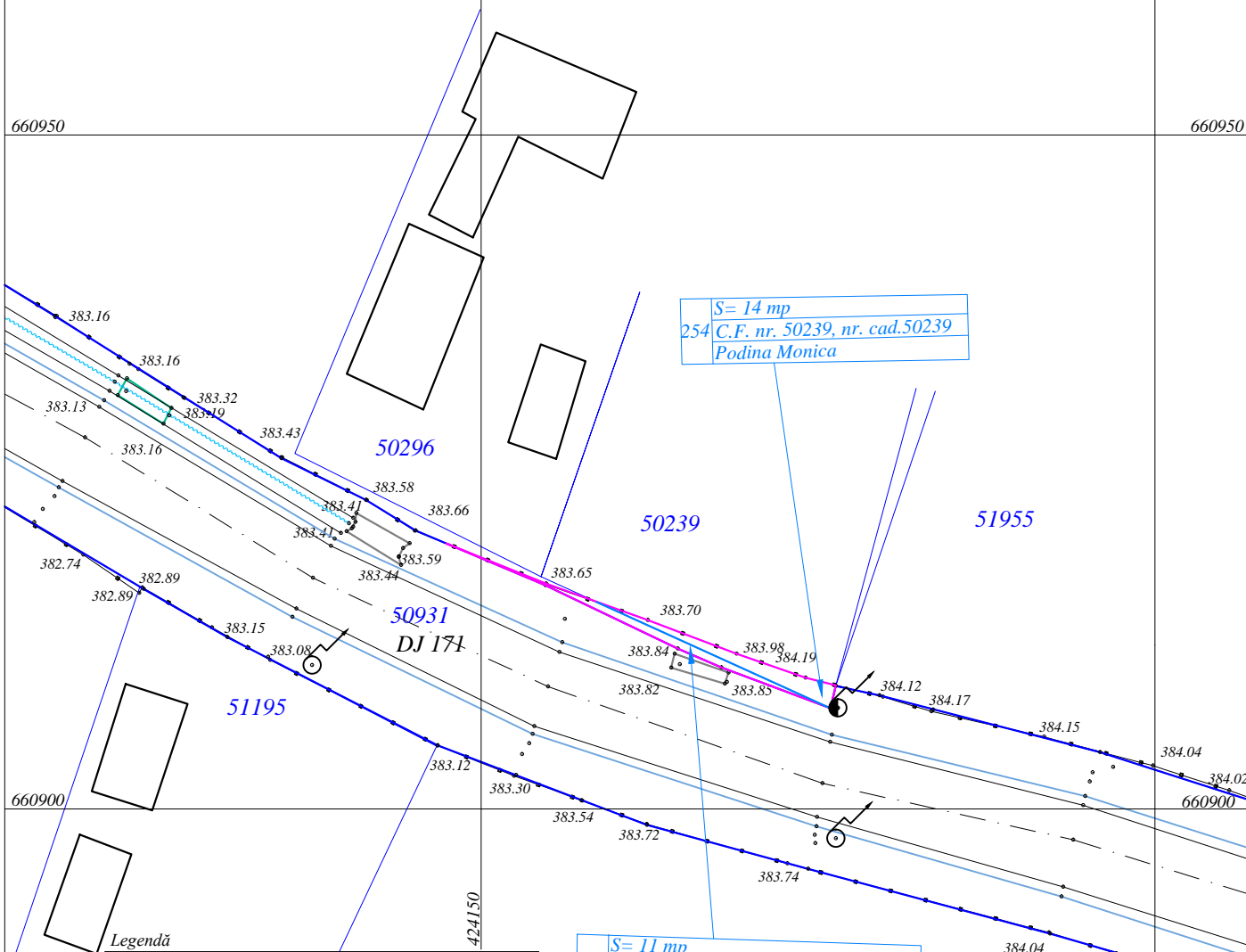
Adresa : Com. Suciul de Sus, Sat Suciul de Jos, jud. Maramureș  
Beneficiar

JUDEȚUL MARAMUREȘ

Adresa : Mun.Baia Mare, str. Gheorghe Șincai, nr. 46,  
jud.Maramureș.

Valabil cu PVR nr. 1215/11.09.2025

12644/10.09.2025



Legendă

	Limita coridor de expropriere
	Suprafață propusă pentru expropriere
	Nr.cadastral
	Limită nr. cadastral
	Limită nr. cadastral drum județean
	Construcție
	Ax drum
	Carosabil
	Gard
	Podet betonat
	Acostament
	Stalp beton curent
	Stalp de iluminat
	Șanț
	Platforma pietriș
	<i>Pozitie imobil si suprafata de teren propusa pentru expropriere, identificata pe nr. topo/cad. din CF, avand proprietar din domeniul public/privat</i>

$S=14$  mp  
254 C.F. nr. 50239, nr. cad.50239  
Podina Monica

$S=11$  mp  
253 Fara date de C.F.  
Domeniul public - Judetul Maramures

Notă:Planul topografic servește la identificarea amplasamentelor coridoarelor de expropriere în vederea exproprierii terenurilor aferente drumurilor județene cuprinse în proiectul "MARA NORD"

Certific amplasamentul

Sistem de proiecție Stereo 70  
Nivelul de referință Marea Neagră 75

Data: 13.08.2025

Executant:  
SC RAICAD-GIS SRL-D  
Clasa III, RO-B-J, Nr. 2010/2021  
ing. BODEA Mircea Iuliu  
Categ. B, RO-MM-F, Nr. 0060

# PLAN TOPOGRAFIC

Scara 1:500

Adresa : Com. Suciul de Sus, Sat Suciul de Jos, jud. Maramureș

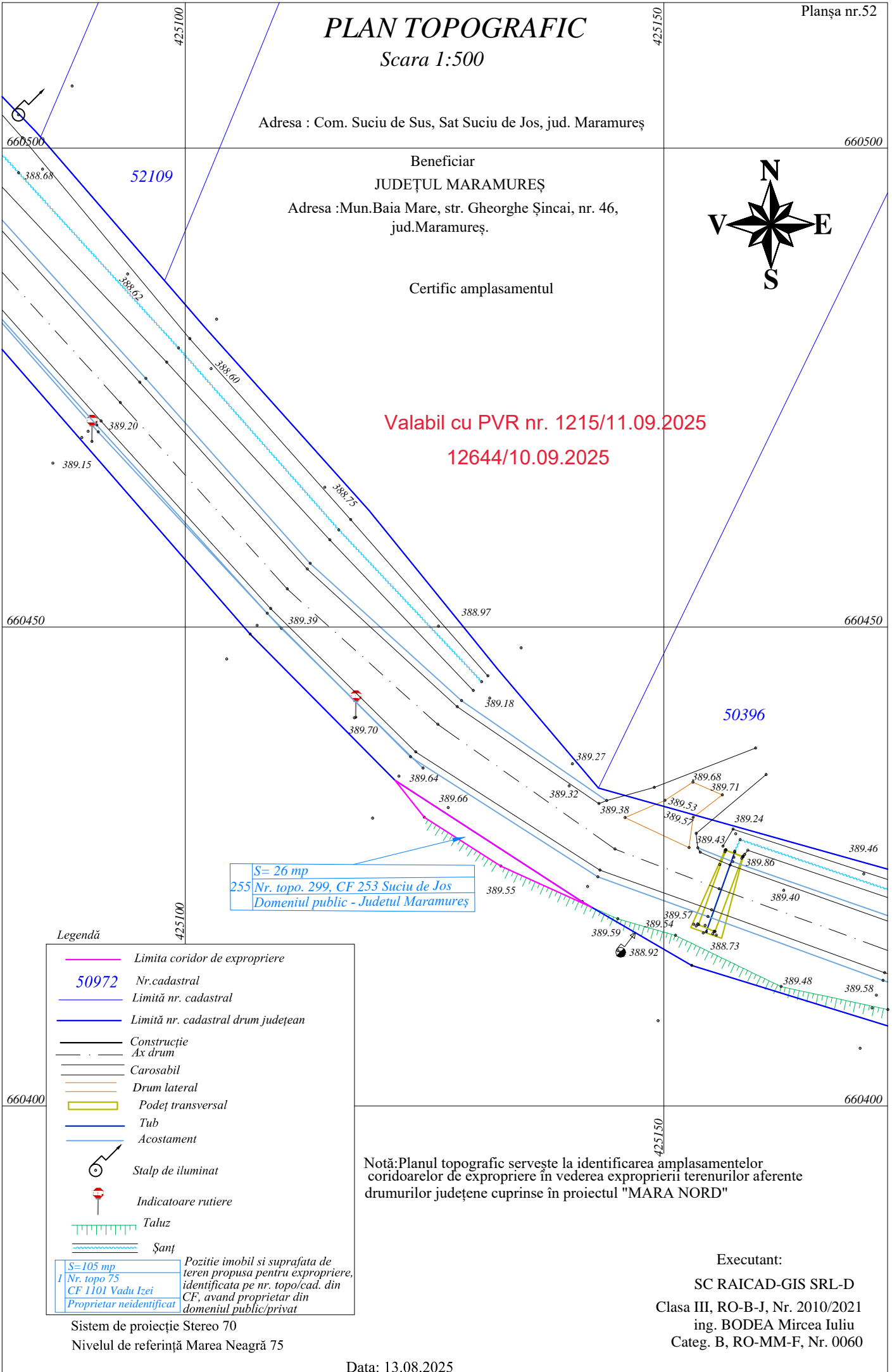

Beneficiar

JUDEȚUL MARAMUREȘ

Adresa : Mun.Baia Mare, str. Gheorghe Șincai, nr. 46,  
jud.Maramureș.

Certific amplasamentul

Valabil cu PVR nr. 1215/11.09.2025  
12644/10.09.2025




Legendă

- Limita coridor de expropriere
  - 50972 Nr.cadastral
  - Limită nr. cadastral
  - Limită nr. cadastral drum județean
  - Construcție
  - Ax drum
  - Carosabil
  - Drum lateral
  - Podeț transversal
  - Tub
  - Acostament
  - Stalp de iluminat
  - Indicatoare rutiere
  - Tahuz
  - Șanț
- S=105 mp  
J Nr. topo 75  
CF 1101 Vadu Izei  
Proprietar neidentificat
- Pozitie imobil si suprafata de teren propusa pentru expropriere, identificata pe nr. topo/cad. din CF, avand proprietar din domeniul public/privat

Sistem de proiecție Stereo 70  
Nivelul de referință Marea Neagră 75

Notă:Planul topografic servește la identificarea amplasamentelor coridoarelor de expropriere în vederea expropriierii terenurilor aferente drumurilor județene cuprinse în proiectul "MARA NORD"

Executant:  
SC RAICAD-GIS SRL-D  
Clasa III, RO-B-J, Nr. 2010/2021  
ing. BODEA Mircea Iuliu  
Categ. B, RO-MM-F, Nr. 0060



425750

# PLAN TOPOGRAFIC

Scara 1:500

425800

Planșa nr.53

Adresa : Com. Suci de Sus, Sat Suci de Jos, jud. Maramureș  
Beneficiar

JUDEȚUL MARAMUREȘ

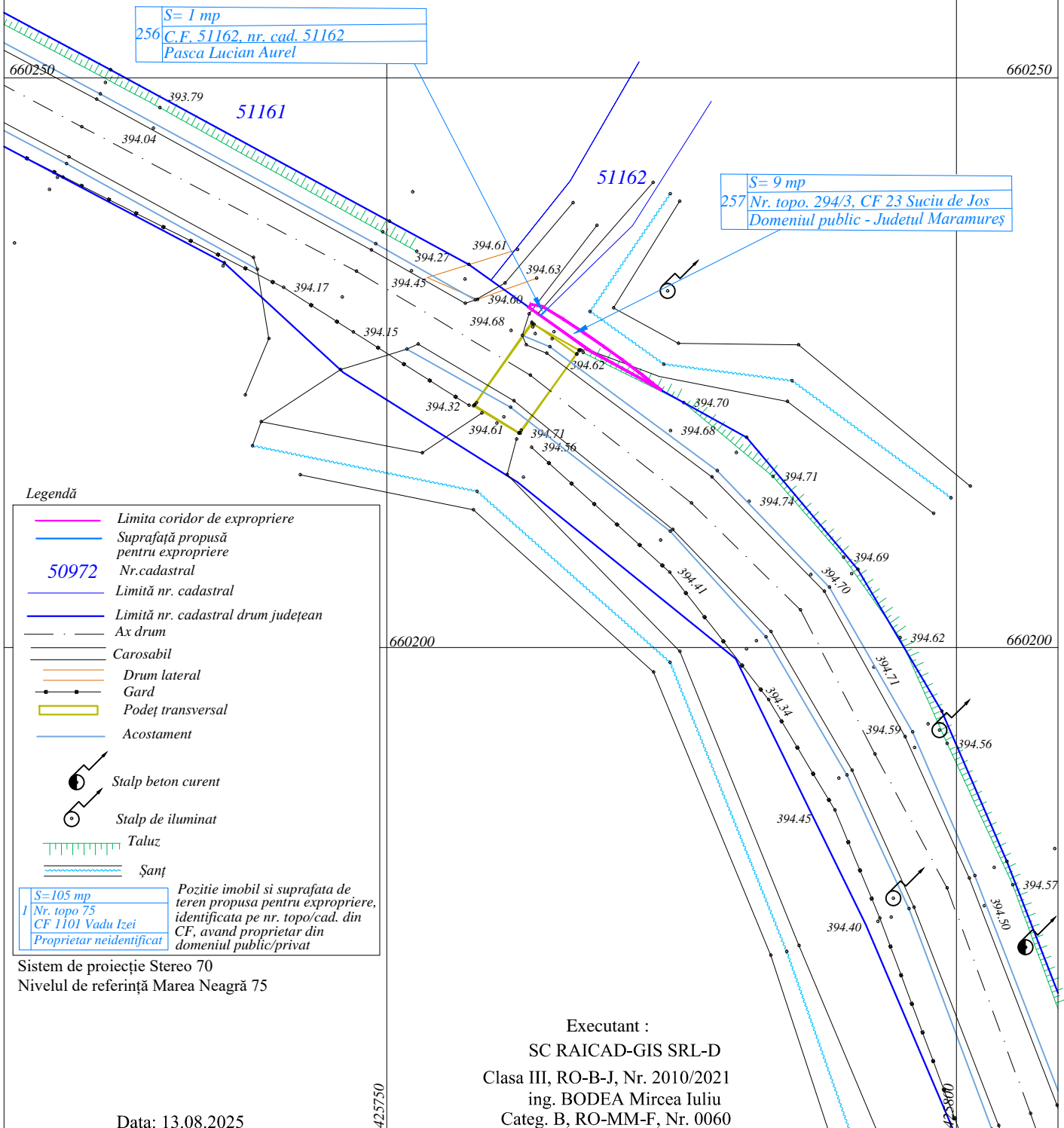
Adresa : Mun.Baia Mare, str. Gheorghe Șincai, nr. 46,  
jud.Maramureș.

Valabil cu PVR nr. 1215/11.09.2025

12644/10.09.2025

Certific amplasamentul

Notă:Planul topografic servește la identificarea amplasamentelor  
coridoarelor de expropriere în vederea exproprierii terenurilor aferente  
drumurilor județene cuprinse în proiectul "MARA NORD"



Data: 13.08.2025


425750

425800


# PLAN TOPOGRAFIC

Scara 1:500

Adresa : Com. Suci de Sus, Sat Suci de Jos, jud. Maramureș  
 Beneficiar  
 JUDEȚUL MARAMUREȘ  
 Adresa :Mun.Baia Mare, str. Gheorghe Șincai, nr. 46,  
 jud.Maramureș.



Valabil cu PVR nr. 1215/11.09.2025  
 12644/10.09.2025



### Legendă

- Limita coridor de expropriere
- Suprafață propusă pentru expropriere
- 50972 Nr.cadastral
- Limită nr. cadastral
- Limită nr. cadastral drum județean
- Ax drum
- Carosabil
- Drum piatră
- Drum pământ
- Drum lateral
- Gard
- Podeț transversal
- Tub
- Acostament
- Stalp beton curent
- Stalp de lemn
- Stalp de iluminat
- Taluz
- Șanț
- Platforma pietriș

S=105 mp Poziție imobil și suprafața de teren propusă pentru expropriere, identificată pe nr. topo/cad. din CF, având proprietar din domeniul public/privat

Sistem de proiecție Stereo 70  
 Nivelul de referință Marea Neagră 75

Certific amplasamentul

Notă:Planul topografic servește la identificarea amplasamentelor coridoarelor de expropriere în vederea expropriării terenurilor aferente drumurilor județene cuprinse în proiectul "MARA NORD"

Executant:  
 SC RAICAD-GIS SRL-D  
 Clasa III, RO-B-J, Nr. 2010/2021  
 ing. BODEA Mircea Iuliu  
 Categ. B, RO-MM-F, Nr. 0060

Data: 13.08.2025

425900

425950

426000

425900

425950

426000

S=19 mp 263 Nr. topo. 295/6/2, CF 23 Suci de Jos  
 Domeniul public - Judetul Maramures

S= 3mp 261 C.F.nr. 51328, nr. cad. 51328  
 Santa Mirela Felicia, Santa Valer

S= 3mp 262 C.F.nr.51773, nr. cad. 51773  
 Burulea Ioan


S= 28mp 260 C.F.nr.51900, nr. cad. 51900  
 Ropan Bogdanel Viorel

S= 82 mp 259 Nr. topo. 295/6/2, CF 23 Suci de Jos  
 Domeniul public - Judetul Maramureș

S= 17 mp 258 Nr. topo. 295/6/2, CF 23 Suci de Jos  
 Proprietar neidentificat

# PLAN TOPOGRAFIC

Scara 1:500



Adresa : Com. Suci de Sus, Sat Suci de Sus, jud. Maramureş  
Beneficiar  
JUDEȚUL MARAMUREŞ  
Adresa : Mun.Baia Mare, str. Gheorghe Şincăi, nr. 46,  
jud.Maramureş.

Valabil cu PVR nr. 1215/11.09.2025  
12644/10.09.2025

S= 12mp  
264 Nr. topo. 1043.0, CF 787 Suci de Sus  
Proprietar neidentificat

S= 2mp  
265 Nr. topo. 1022, CF 1338 Suci de Sus  
Domeniul public - Judetul Maramures

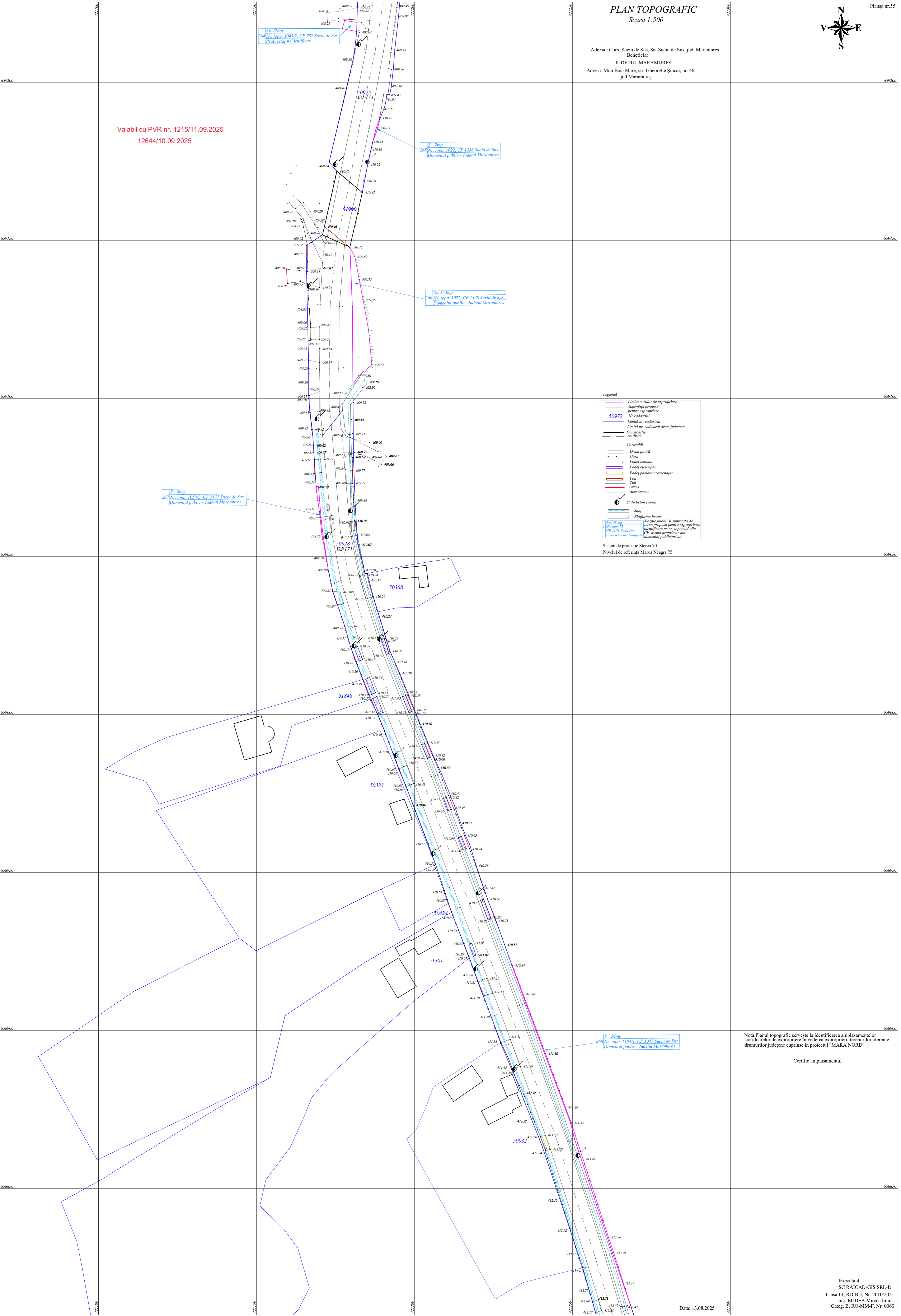
S= 153mp  
266 Nr. topo. 1023, CF 1338 Suci de Sus  
Domeniul public - Judetul Maramures

S= 8mp  
267 Nr. topo. 1054.3, CF 1131 Suci de Sus  
Domeniul public - Judetul Maramures

**Legendă**

- Limită coridor de expropriere
- Suprafață propusă pentru expropriere
- Nr.cadastral
- Limită nr. cadastral
- Limită nr. cadastral drum județean
- Construcție
- Al. drum
- Carosabil
- Drum piatră
- Gard
- Podul betonat
- Podul cu timpun
- Podul palmit necumensat
- Pod
- Tab
- Acces
- Acostament
- Stulp beton curent
- San
- Platforma beton
- Puncte imobil și suprafață de teren propusă pentru expropriere, identificată pe nr. topografic din CF 1101 Valde Fere
- CF, având proprietar din Domeniul public/privat

Sistem de proiecție Stereo 70  
Nivelul de referință Marea Neagră 75



Notă:Planul topografic servește la identificarea amplasamentelor coridoarelor de expropriere în vederea expropriării terenurilor aferente drumurilor județene cuprinse în proiectul "MARA NORD"

Certific amplasamentul

# PLAN TOPOGRAFIC

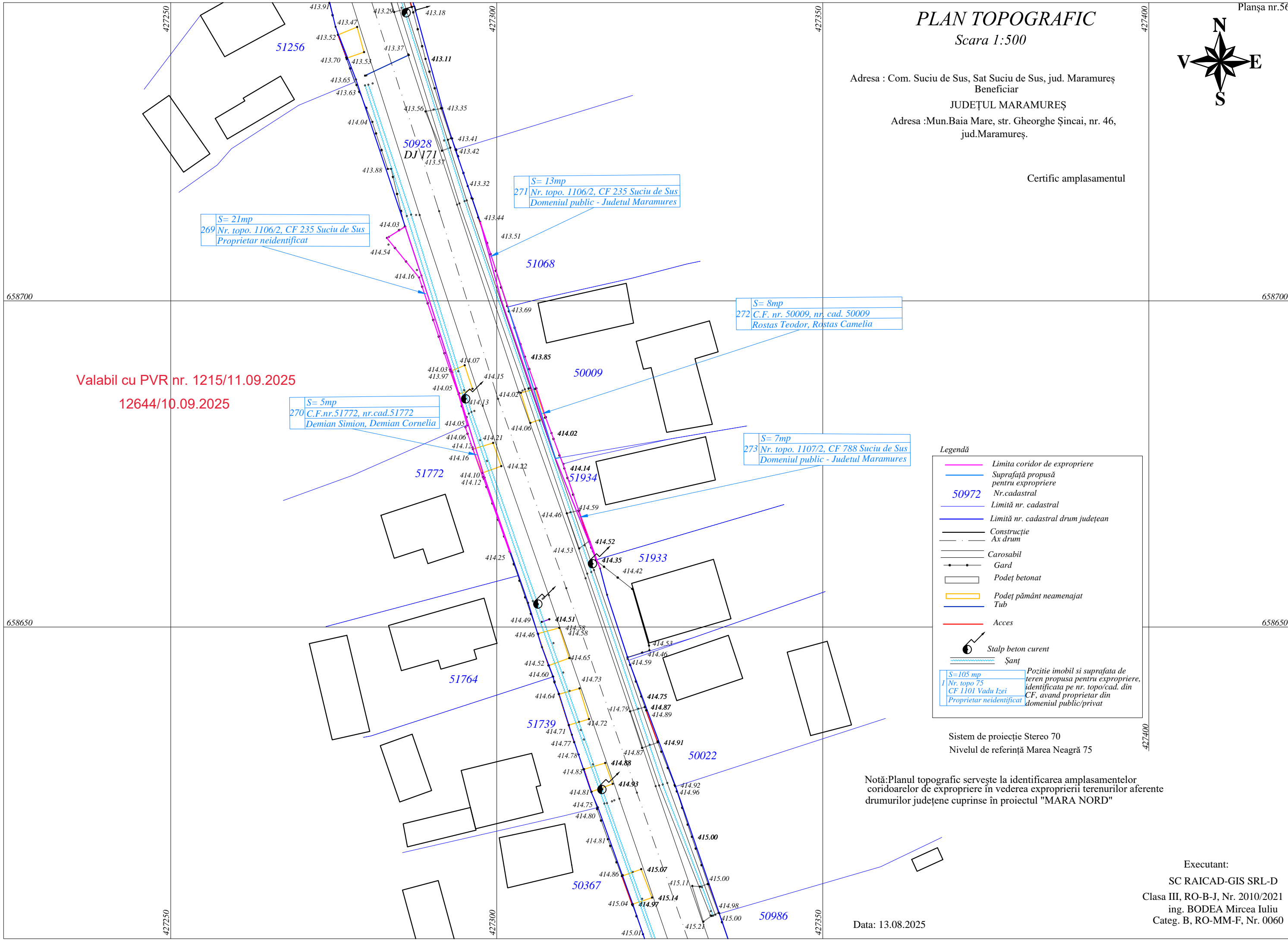

Scara 1:500

Adresa : Com. Suciul de Sus, Sat Suciul de Sus, jud. Maramureș  
Beneficiar

JUDEȚUL MARAMUREȘ

Adresa : Mun.Baia Mare, str. Gheorghe Șincai, nr. 46,  
jud.Maramureș.

Certific amplasamentul



Valabil cu PVR nr. 1215/11.09.2025  
12644/10.09.2025

S= 21mp  
269 Nr. topo. 1106/2, CF 235 Suciul de Sus  
Proprietar neidentificat

S= 13mp  
271 Nr. topo. 1106/2, CF 235 Suciul de Sus  
Domeniul public - Judetul Maramures

S= 8mp  
272 C.F. nr. 50009, nr. cad. 50009  
Rostas Teodor, Rostas Camelia

S= 5mp  
270 C.F.nr.51772, nr.cad.51772  
Demian Simion, Demian Cornelia

S= 7mp  
273 Nr. topo. 1107/2, CF 788 Suciul de Sus  
Domeniul public - Judetul Maramures

**Legendă**

- Limita coridor de expropriere
- Suprafață propusă pentru expropriere
- Nr.cadastral
- Limită nr. cadastral
- Limită nr. cadastral drum județean
- Construcție
- Ax drum
- Carosabil
- Gard
- Podeț betonat
- Podeț pământ neamenajat
- Tub
- Acces
- Stalp beton curent
- Șanț

S=105 mp  
I Nr. topo 75  
CF 1101 Vadu Izei  
Proprietar neidentificat

Pozitie imobil si suprafata de teren propusa pentru expropriere, identificata pe nr. topo/cad. din CF, avand proprietar din domeniul public/privat

Sistem de proiecție Stereo 70  
Nivelul de referință Marea Neagră 75

Notă:Planul topografic servește la identificarea amplasamentelor coridoarelor de expropriere în vederea expropriării terenurilor aferente drumurilor județene cuprinse în proiectul "MARA NORD"

Executant:  
SC RAICAD-GIS SRL-D  
Clasa III, RO-B-J, Nr. 2010/2021  
ing. BODEA Mircea Iuliu  
Categ. B, RO-MM-F, Nr. 0060

Data: 13.08.2025

# PLAN TOPOGRAFIC


Scara 1:500

Adresa : Com. Suciul de Sus, Sat Suciul de Sus, jud. Maramureș

Beneficiar

JUDEȚUL MARAMUREȘ

Adresa :Mun.Baia Mare, str. Gheorghe Șincai, nr. 46,  
jud.Maramureș.



Valabil cu PVR nr. 1215/11.09.2025  
12644/10.09.2025

S= 14mp  
274 Nr. topo. 1133/2, CF 581/BIS Suciul de Sus  
Domeniul public - Judetul Maramures

### Legendă

- Limita coridor de expropriere
- Nr.cadastral
- Limită nr. cadastral
- Limită nr. cadastral drum județean
- Construcție
- Ax drum
- Carosabil
- Gard
- Zid de sprijin
- Podet betonat
- Pod
- Tub
- Acces
- Stalp beton curent
- Șanț

S=105 mp  
Nr. topo 75  
CF 1101 Vadu Izei  
Proprietar neidentificat

Sistem de proiecție Stereo 70  
Nivelul de referință Marea Neagră 75

Notă:Planul topografic servește la identificarea amplasamentelor coridoarelor de expropriere  
în vederea expropriării terenurilor aferente drumurilor județene cuprinse în proiectul "MARA NORD"

Certific amplasamentul

Executant:  
SC RAICAD-GIS SRL-D  
Clasa III, RO-B-J, Nr. 2010/2021  
ing. BODEA Mircea Iuliu  
Categ. B, RO-MM-F, Nr. 0060

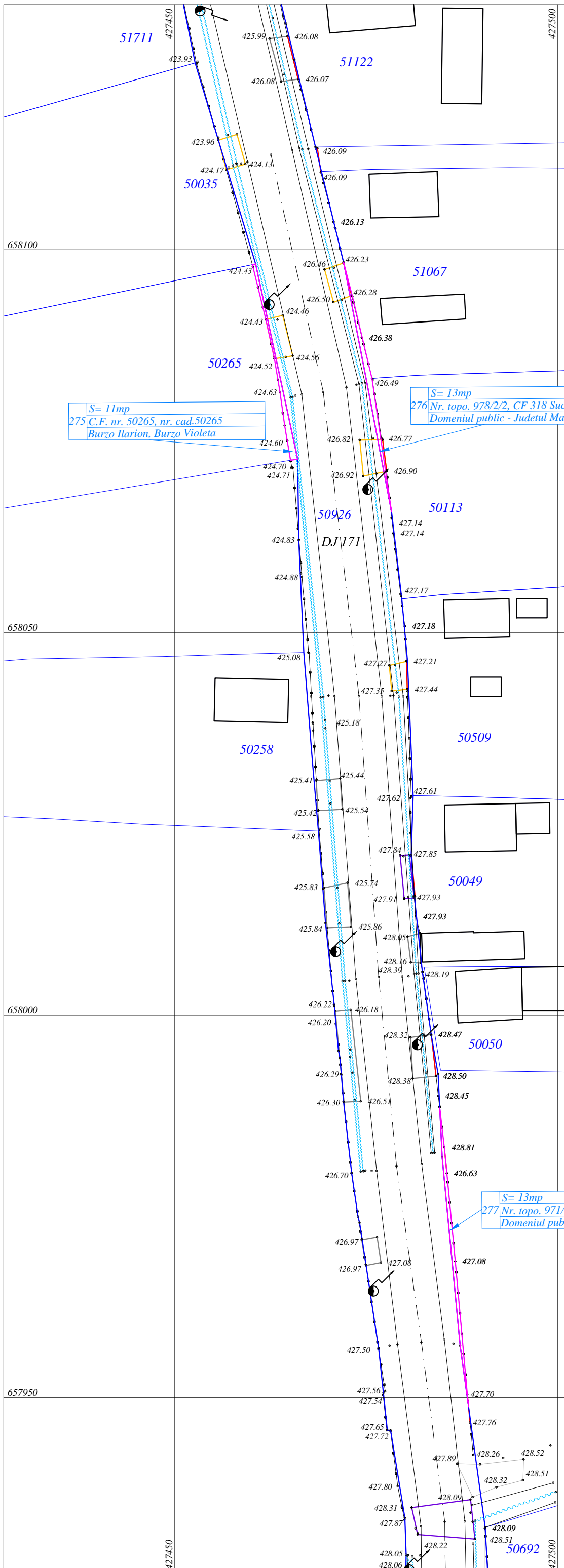

# PLAN TOPOGRAFIC

Scara 1:500

Adresa : Com. Suciul de Sus, Sat Suciul de Sus, jud. Maramureș  
Beneficiar

JUDEȚUL MARAMUREȘ

Adresa : Mun.Baia Mare, str. Gheorghe Șincai, nr. 46,  
jud.Maramureș.



Valabil cu PVR nr. 1215/11.09.2025  
12644/10.09.2025

### Legendă

- Limita coridor de expropriere
- 50972 Nr.cadastral
- Limită nr. cadastral
- Limită nr. cadastral drum județean
- Construcție
- Ax drum
- Carosabil
- Gard
- Podeț betonat
- Podeț cu timpan
- Podeț pământ neamenajat
- Acces
- Stalp beton curent
- Șanț
- S=105 mp
- I Nr. topo 75
- CF 1101 Vadu Izei
- Proprietar neidentificat
- Pozitie imobil si suprafata de teren propusa pentru expropriere, identificata pe nr. topo/cad. din CF, avand proprietar din domeniul public/privat

Sistem de proiecție Stereo 70  
Nivelul de referință Marea Neagră 75

Certific amplasamentul

Notă:Planul topografic servește la identificarea amplasamentelor coridoarelor de expropriere în vederea expropriării terenurilor aferente drumurilor județene cuprinse în proiectul "MARA NORD"

Executant:

SC RAICAD-GIS SRL-D  
Clasa III, RO-B-J, Nr. 2010/2021  
ing. BODEA Mircea Iuliu  
Categ. B, RO-MM-F, Nr. 0060

Data: 13.08.2025

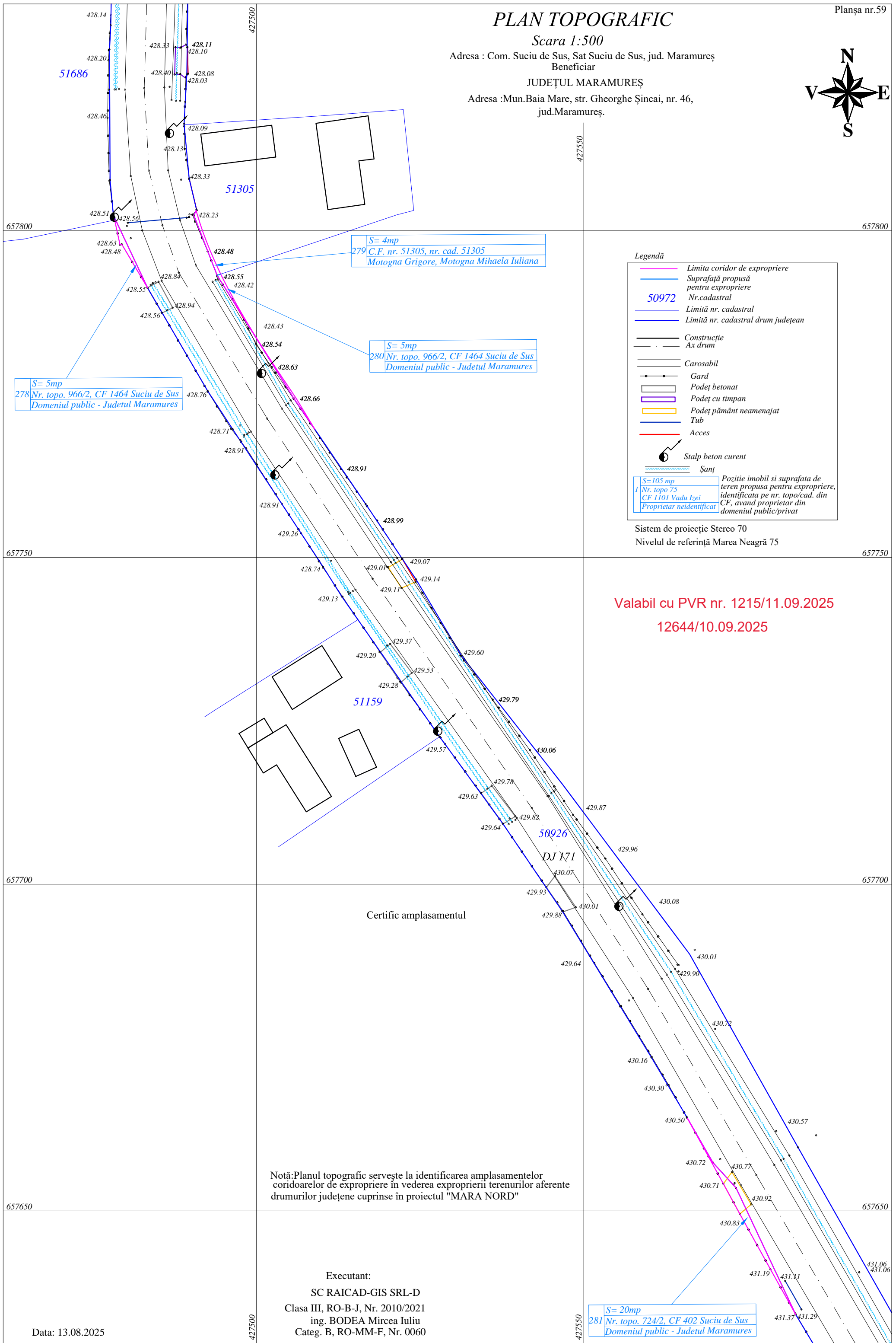

# PLAN TOPOGRAFIC

Scara 1:500

Adresa : Com. Suciul de Sus, Sat Suciul de Sus, jud. Maramureș  
Beneficiar

JUDEȚUL MARAMUREȘ

Adresa : Mun.Baia Mare, str. Gheorghe Șincai, nr. 46,  
jud.Maramureș.



**Legendă**

- Limita coridor de expropriere
- Suprafață propusă pentru expropriere
- 50972 Nr.cadastral
- Limită nr. cadastral
- Limită nr. cadastral drum județean
- Construcție
- Ax drum
- Carosabil
- Gard
- ▭ Podeț betonat
- ▭ Podeț cu timpan
- ▭ Podeț pământ neamenajat
- Tub
- Acces
- Stalp beton curent
- Șanț

S=105 mp / 1 / Nr. topo. 75 / CF 1101 Vadu Izei / Proprietar neidentificat / Pozitie imobil si suprafata de teren propusa pentru expropriere, identificata pe nr. topo/cad. din CF, avand proprietar din domeniul public/privat

Sistem de proiecție Stereo 70  
Nivelul de referință Marea Neagră 75

Valabil cu PVR nr. 1215/11.09.2025  
12644/10.09.2025

Notă: Planul topografic servește la identificarea amplasamentelor coridoarelor de expropriere în vederea expropriării terenurilor aferente drumurilor județene cuprinse în proiectul "MARA NORD"

Executant:  
SC RAICAD-GIS SRL-D  
Clasa III, RO-B-J, Nr. 2010/2021  
ing. BODEA Mircea Iuliu  
Categ. B, RO-MM-F, Nr. 0060

Data: 13.08.2025


# PLAN TOPOGRAFIC

Scara 1:500

Adresa : Com. Suciul de Sus, Sat Suciul de Sus, jud. Maramureș  
Beneficiar

JUDEȚUL MARAMUREȘ

Adresa : Mun.Baia Mare, str. Gheorghe Șincai, nr. 46,  
jud.Maramureș.



Valabil cu PVR nr. 1215/11.09.2025  
12644/10.09.2025

S= 50mp  
282 Nr. topo. 724/2, CF 402 Suciul de Sus  
Domeniul public - Judetul Maramures

S= 18Imp  
283 Nr. topo. 728/1, CF 402 Suciul de Sus  
Domeniul public - Judetul Maramures

Legendă

- Limita coridor de expropriere
- 50972 Nr.cadastral
- Limită nr. cadastral
- Limită nr. cadastral drum județean
- Construcție
- - - Ax drum
- Carosabil
- Drum lateral
- Gard
- Podeț transversal
- Acces
- Acostament
- Indicatoare rutiere
- Șanț

S=105 mp  
I Nr. topo 75  
CF 1101 Vadu Izei  
Proprietar neidentificat

Pozitie imobil si suprafata de teren propusa pentru expropriere, identificata pe nr. topo/cad. din CF, avand proprietar din domeniul public/privat

Sistem de proiectie Stereo 70  
Nivelul de referință Marea Neagră 75

657550 657550

657500 657500

Certific amplasamentul

Notă:Planul topografic servește la identificarea amplasamentelor coridoarelor de expropriere în vederea exproprierei terenurilor aferente drumurilor județene cuprinse în proiectul "MARA NORD"

Executant:  
SC RAICAD-GIS SRL-D  
Clasa III, RO-B-J, Nr. 2010/2021  
ing. BODEA Mircea Iuliu  
Categ. B, RO-MM-F, Nr. 0060

Data: 13.08.2025

657450 657450

427650

427700

427750

657450

427700

427750


# PLAN TOPOGRAFIC

Scara 1:500

Adresa : Com. Suciul de Sus, Sat Suciul de Sus, jud. Maramureș  
Beneficiar

JUDEȚUL MARAMUREȘ

Adresa : Mun.Baia Mare, str. Gheorghe Șincai, nr. 46,  
jud.Maramureș.

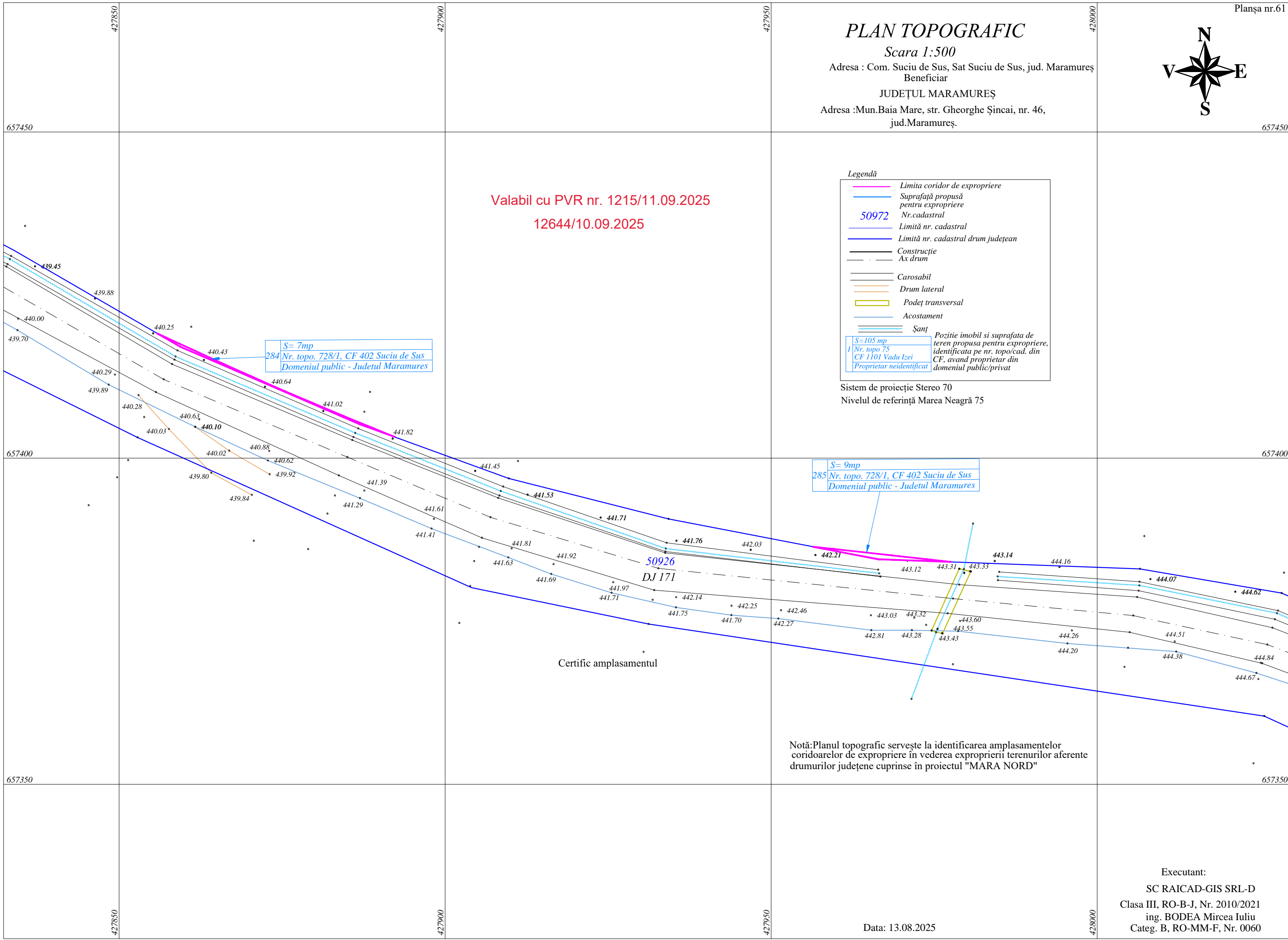


Valabil cu PVR nr. 1215/11.09.2025  
12644/10.09.2025

### Legendă

- Limita coridor de expropriere
  - Suprafață propusă pentru expropriere
  - Nr.cadastral
  - Limită nr. cadastral
  - Limită nr. cadastral drum județean
  - Construcție
  - Ax drum
  - Carosabil
  - Drum lateral
  - Podeț transversal
  - Acostament
  - Șanț
- Pozitie imobil si suprafata de teren propusa pentru expropriere, identificata pe nr. topo/cad. din CF, avand proprietar din domeniul public/privat*
- S=105 mp
  - 285 Nr. topo. 728/1, CF 402 Suciul de Sus
  - Domeniul public - Judetul Maramures
  - S=7 mp
  - 284 Nr. topo. 728/1, CF 402 Suciul de Sus
  - Domeniul public - Judetul Maramures

Sistem de proiecție Stereo 70  
Nivelul de referință Marea Neagră 75



Notă:Planul topografic servește la identificarea amplasamentelor coridoarelor de expropriere în vederea expropriării terenurilor aferente drumurilor județene cuprinse în proiectul "MARA NORD"

Executant:  
SC RAICAD-GIS SRL-D  
Clasa III, RO-B-J, Nr. 2010/2021  
ing. BODEA Mircea Iuliu  
Categ. B, RO-MM-F, Nr. 0060

Data: 13.08.2025


# PLAN TOPOGRAFIC

Scara 1:500


Adresa : Com. Suciul de Sus, Sat Suciul de Sus, jud. Maramureș  
Beneficiar

JUDEȚUL MARAMUREȘ

Adresa : Mun.Baia Mare, str. Gheorghe Șincai, nr. 46,  
jud.Maramureș.



Valabil cu PVR nr. 1215/11.09.2025  
12644/10.09.2025



S= 2mp  
286 Nr. topo. 836, CF 1 Suciul de Sus  
Domeniul public - Judetul Maramures

S= 165 mp  
287 Nr. topo. 836, CF 1 Suciul de Sus  
Domeniul public - Judetul Maramures

**Legendă**

- Limita coridor de expropriere
- 50972 Nr.cadastral
- Limită nr. cadastral
- Limită nr. cadastral drum județean
- Construcție
- Ax drum
- Carosabil
- Podeț transversal
- Taluz
- Șanț

S= 105 mp  
1 Nr. topo 75  
CF 1101 Vadu Izei  
Proprietar neidentificat

Poziție imobil și suprafața de teren propusă pentru expropriere, identificată pe nr. topo/cad. din CF, având proprietar din domeniul public/privat

Sistem de proiecție Stereo 70  
Nivelul de referință Marea Neagră 75

Certific amplasamentul


Notă: Planul topografic servește la identificarea amplasamentelor coridoarelor de expropriere în vederea expropriării terenurilor aferente drumurilor județene cuprinse în proiectul "MARA NORD"

Executant:  
SC RAICAD-GIS SRL-D  
Clasa III, RO-B-J, Nr. 2010/2021  
ing. BODEA Mircea Iuliu  
Categ. B, RO-MM-F, Nr. 0060

Data: 13.08.2025


# PLAN TOPOGRAFIC

Scara 1:500



Adresa : Com. Suciul de Sus, Sat Suciul de Sus, jud. Maramureș  
Beneficiar  
JUDEȚUL MARAMUREȘ  
Adresa : Mun.Baia Mare, str. Gheorghe Șincai, nr. 46,  
jud.Maramureș.

Valabil cu PVR nr. 1215/11.09.2025  
12644/10.09.2025



S= 123 mp  
288 Nr. topo. 836, CF 1 Suciul de Sus  
Domeniul public - Judetul Maramures

S= 72 mp  
289 Nr. topo. 836, CF 1 Suciul de Sus  
Domeniul public - Judetul Maramures

S= 21 mp  
290 Nr. topo. 836, CF 1 Suciul de Sus  
Domeniul public - Judetul Maramures

**Legendă**

- Limita coridor de expropriere
- 50972 Nr.cadastral
- Limită nr. cadastral
- Limită nr. cadastral drum județean
- Ax drum
- Carosabil
- Podeț betonat
- Podeț transversal
- Tub
- Acostament
- Indicatoare rutiere
- Taluz
- Șanț

S= 105 mp  
Nr. topo 75  
CF 1101 Vadu Izei  
Proprietar neidentificat

Pozitie imobil si suprafata de teren propusa pentru expropriere, identificata pe nr. topo/cad. din CF, avand proprietar din domeniul public/privat

Sistem de proiectie Stereo 70  
Nivelul de referință Marea Neagră 75

Certific amplasamentul

Notă: Planul topografic servește la identificarea amplasamentelor coridoarelor de expropriere în vederea expropriării terenurilor aferente drumurilor județene cuprinse în proiectul "MARA NORD"

Executant:  
SC RAICAD-GIS SRL-D  
Clasa III, RO-B-J, Nr. 2010/2021  
ing. BODEA Mircea Iuliu  
Categ. B, RO-MM-F, Nr. 0060

Data: 13.08.2025


# PLAN TOPOGRAFIC

Scara 1:500

Adresa : Com. Suciul de Sus, Sat Suciul de Sus, jud. Maramureș  
Beneficiar

JUDEȚUL MARAMUREȘ

Adresa : Mun.Baia Mare, str. Gheorghe Șincai, nr. 46,  
jud.Maramureș.



### Legendă

- Limita coridor de expropriere
- Suprafață propusă pentru expropriere
- 50972 Nr.cadastral
- Limită nr. cadastral
- Limită nr. cadastral drum județean
- Ax drum
- Carosabil
- Podeț betonat
- Podeț transversal
- Tub
- Traseu semnal internet telefonie
- Acostament
- Taluz
- Șanț

S=105 mp

1 Nr. topo. 75

CF 1101 Vadu Izei

Proprietar nedeclarat

Pozitie imobil si suprafata de teren propusa pentru expropriere, identificata pe nr. topo/cad. din CF, avand proprietar din domeniul public/privat

Sistem de proiecție Stere 70  
Nivelul de referință Marea Neagră 75

S=12 mp

292 Nr. topo. 836, CF 1 Suciul de Sus


Domeniul public - Judetul Maramures

Valabil cu PVR nr. 1215/11.09.2025  
12644/10.09.2025

S=14 mp

291 Nr. topo. 836, CF 1 Suciul de Sus

Domeniul public - Judetul Maramures




Certific amplasamentul

Notă:Planul topografic servește la identificarea amplasamentelor coridoarelor de expropriere în vederea exproprierei terenurilor aferente drumurilor județene cuprinse în proiectul "MARA NORD"

Executant:  
SC RAICAD-GIS SRL-D  
Clasa III, RO-B-J, Nr. 2010/2021  
ing. BODEA Mircea Iuliu  
Categ. B, RO-MM-F, Nr. 0060

Data: 13.08.2025

PLAN TOPOGRAFIC  
Scara 1:500



Planşa nr.65

Adresa : Com. Saciu de Sus, Sat Saciu de Sus, jud. Maramures  
Beneficiar:  
JUDEȚUL MARAMUREȘ  
Adresa : Mun. Baia Mare, str. Gheorghe Șimci, nr. 46,  
jud. Maramures.

Legenda

	Linia contur de expozitie
	Linia de calcul
	Linia de calcul a drumului
	Conturul
	Canal
	Praguri
	Ponduri
	Poduri cu stâlpi
	Acoperisuri
	Tablouri
	Stâlpi vârstă
	Industria
	Drumuri
	Șosele
	Șosele
	Șosele

Linia de calcul

	Linia de calcul a drumului
	Linia de calcul a drumului
	Linia de calcul a drumului

Sistem de proiectare Stere 70  
Nivelul de referință Marea Neagră 75

Valabil cu PVR nr. 1215/11.09.2025  
12644/10.09.2025



Certific amplasament

Notă: Planul topografic servește la identificarea amplasamentelor  
construcțiilor de expozitie în vederea expozierii terenurilor aferente  
dumbrărilor județene cuprinse în proiectul "MARA NORD"

Executant:  
SC RAICAD-GIS SRL-D  
Clasa III, RO-B-I, Nr. 2010/2021  
Ing. BOBIEA Mircea-Iulian  
Cant. B. RO-MM-F, N. 0960

Data: 13.08.2025

**Lista imobilelor proprietate privată supuse exproprierii, situate pe amplasamentul lucrării de utilitate publică de interes județean ”Reabilitare DJ 171 Rogoz (DJ 109F) – lim. Jud. Bistrița-Năsăud”, obiectiv de investiții cuprins în proiectul MaraNord, de pe raza comunei Suciul de Sus, județul Maramureș, Lista proprietarilor ce vor fi expropriați precum și sumele individuale aferente despăgubirilor**

Nr. crt.	Poz. Imobil PAD	Proprietari	Nr. cad./ topo	Nr. CF	Intravilan/ extravilan	Cat. Folosință	Suprafață totală (mp)	Suprafața terenului de expropriat (mp)	Valoarea despăgubirii terenului cf Legii 255/2010 (lei)
<b>SATUL SUCIU DE JOS</b>									
1	234	Santa Ioan, Lazar Ileana	51755	51755	Intravilan	F	2491	62	1,054
2	237	Lazuc Iulia-Alexandra	51935	51935	Intravilan	F	1007	13	221
3	240	Mutiu Nicolae Aurelian, Mutiu Crina	50331	50331	Intravilan	CC	1197	21	357
4	241	Nechita Ioan	50311	50311	Intravilan	CC	1200	7	119
5	244	Nechita Dana	50040	50040	Intravilan	CC	2138	9	153
6	245	Bota Maria	51661	51661	Intravilan	CC	4744	1	17
7	247	Nechita Ionut Petru	50337	50337	Intravilan	CC	474	6	102
8	249	Filip Adrian Cristian	50032	50032	Intravilan	CC	654	10	170
9	251	Filip Aurel, Filip Lucretia	50064	50064	Intravilan	CC	1157	3	51
10	252	Filip Tanasie	50398	50398	Intravilan	CC	1000	4	68
11	254	Podina Monica	50239	50239	Intravilan	CC	1006	14	238
<b>SATUL SUCIU DE SUS</b>									
12	256	Pasca Lucian Aurel	51162	51162	Intravilan	CC	9627	1	20
13	258	Proprietar neidentificat	295/6/2	23	Intravilan	CC	5183	17	340
14	260	Ropan Bogdanel Viorel	51900	51900	Intravilan	CC	3245	28	560
15	261	Santa Mirela Felicia, Santa Valer	51328	51328	Intravilan	CC	1200	3	60

16	262	Burulea Ioan	51773	51773	Intravilan	CC	1450	3	60
17	269	Proprietar neidentificat	1106/2	235	Intravilan	CC	155	21	420
18	270	Demian Simion, Demian Cornelia	51772	51772	Intravilan	CC	1761	5	100
19	272	Rostas Teodor, Rostas Camelia	50009	50009	Intravilan	CC	800	8	160
20	275	Burzo Ilarion, Burzo Violeta	50265	50265	Intravilan	F	1901	11	220
21	279	Motogna Grigore, Motogna Mihaela Iuliana	51305	51305	Intravilan	F	646	4	80
<b>TOTAL</b>								<b>251</b>	<b>4,570</b>

Lista imobilelor proprietate publică care fac parte din coridorul de expropriere, situate pe amplasamentul lucrării de utilitate publică de interes județean "Reabilitare DJ 171 Rogoz (DJ 109F) – lim. Jud. Bistrița-Năsăud", obiectiv de investiții cuprins în proiectul MaraNord,

### UAT TÂRGU LĂPUȘ

Nr. crt.	Poz. Imobil PAD	Proprietari	Nr. cad./topo	Nr. CF	Intravilan/ extravilan	Cat. Folosință	Suprafață totală (mp)	Suprafața supusă transferului (mp)
1	228	Proprietar Neidentificat	4416/2	3	Intravilan	DR	4615	68
2	229	Proprietar Neidentificat	4416/2	3	Extravilan	DR	4615	29
3	230	Proprietar Neidentificat	4416/2	3	Extravilan	DR	4615	938
<b>TOTAL</b>								<b>1035</b>

### UAT SUCIU DE SUS

Nr. crt.	Poz. Imobil PAD	Proprietari	Nr. cad./topo	Nr. CF	Intravilan/ extravilan	Cat. Folosință	Suprafață totală (mp)	Suprafața supusă transferului (mp)
1	231	Proprietar Neidentificat	476	14	Intravilan	DR	2338	16
2	232	Proprietar Neidentificat	476	14	Intravilan	DR	2338	16
3	233	Proprietar Neidentificat	484	301	Intravilan	DR	14937	407
4	235	Proprietar Neidentificat	486	514	Intravilan	DR	15106	1816
5	236	Proprietar Neidentificat	487	372	Intravilan	DR	13419	67
6	238	Proprietar Neidentificat	541/2	54	Intravilan	DR	8931	7
7	239	Proprietar Neidentificat	537/3/2	353	Intravilan	DR	4083	6
8	242	Proprietar Neidentificat	-	-	Intravilan	DR	-	1
9	243	Proprietar Neidentificat	-	-	Intravilan	DR	-	9

10	246	Proprietar Neidentificat	-	-	Intravilan	DR	-	1
11	248	Proprietar Neidentificat	-	-	Intravilan	DR	-	3
12	250	Proprietar Neidentificat	-	-	Intravilan	DR	-	105
13	253	Proprietar Neidentificat	-	-	Intravilan	DR	-	11
14	255	Proprietar Neidentificat	299	253	Intravilan	DR	144	26
15	257	Proprietar Neidentificat	294/3	23	Intravilan	DR	3792	9
16	259	Proprietar Neidentificat	295/6/2	23	Intravilan	DR	5183	82
17	263	Proprietar Neidentificat	295/6/2	23	Intravilan	DR	5183	19
18	264	Proprietar Neidentificat	1043/2	787	Intravilan	DR	205	12
19	265	Proprietar Neidentificat	1022	1338	Intravilan	DR	719	2
20	266	Proprietar Neidentificat	1022	1338	Intravilan	DR	719	153
21	267	Proprietar Neidentificat	1054/3	1131	Intravilan	DR	2802	8
22	268	Proprietar Neidentificat	1104/1	1047	Intravilan	DR	1280	34
23	271	Proprietar Neidentificat	1106/2	235	Intravilan	DR	155	13
24	273	Proprietar Neidentificat	1107/2	788	Intravilan	DR	696	7
25	274	Proprietar Neidentificat	1133/2	581/BIS	Intravilan	DR	72	14
26	276	Proprietar Neidentificat	978/2/2	318	Intravilan	DR	30	13
27	277	Proprietar Neidentificat	971/1	649	Intravilan	DR	349	13
28	278	Proprietar Neidentificat	966/2	1464	Intravilan	DR	196	5
29	280	Proprietar Neidentificat	966/2	1464	Intravilan	DR	196	5
30	281	Proprietar Neidentificat	724/2	402	Intravilan	DR	176	20
31	282	Proprietar Neidentificat	724/2	402	Intravilan	DR	176	50
32	283	Proprietar Neidentificat	728/1	402	Intravilan	DR	528	181
33	284	Proprietar Neidentificat	728/1	402	Intravilan	DR	528	7
34	285	Proprietar Neidentificat	728/1	402	Intravilan	DR	528	9
35	286	Proprietar Neidentificat	836	1	Extravilan	DR	48677	2
36	287	Proprietar Neidentificat	836	1	Extravilan	DR	48677	165
37	288	Proprietar Neidentificat	836	1	Intravilan	DR	48677	123
38	289	Proprietar Neidentificat	836	1	Intravilan	DR	48677	72
39	290	Proprietar Neidentificat	836	1	Intravilan	DR	48677	21
40	291	Proprietar Neidentificat	836	1	Intravilan	DR	48677	14
41	292	Proprietar Neidentificat	836	1	Intravilan	DR	48677	12
42	293	Proprietar Neidentificat	836	1	Intravilan	DR	48677	4
43	294	Proprietar Neidentificat	836	1	Intravilan	DR	48677	13

44	295	Proprietar Neidentificat	836	1	Extravilan	DR	48677	307
45	296	Proprietar Neidentificat	836	1	Extravilan	DR	48677	116
46	297	Proprietar Neidentificat	836	1	Extravilan	DR	48677	510
47	298	Proprietar Neidentificat	836	1	Intravilan	DR	48677	6
48	299	Proprietar Neidentificat	836	1	Intravilan	DR	48677	14
49	300	Proprietar Neidentificat	836	1	Intravilan	DR	48677	17
50	301	Proprietar Neidentificat	836	1	Intravilan	DR	48677	638
51	302	Proprietar Neidentificat	836	1	Intravilan	DR	48677	31
52	303	Proprietar Neidentificat	836	1	Intravilan	DR	48677	188
53	304	Proprietar Neidentificat	836	1	Intravilan	DR	48677	21
54	305	Proprietar Neidentificat	836	1	Intravilan	DR	48677	28
<b>TOTAL</b>								<b>5449</b>

**TOTAL GENERAL**

**6484**